

环球国家地理

NATIONAL GEOGRAPHY

百科全书

欧洲 1

王越◎主编



北京联合出版公司
Beijing United Publishing Co., Ltd.



环球国家地理 5

百科全书

NATIONAL GEOGRAPHY 王越◎主编

欧洲 1



北京联合出版公司
Beijing United Publishing Co., Ltd.

图书在版编目 (CIP) 数据

环球国家地理百科全书·欧洲：全3册 / 王越主编. —北京：北京联合出版公司，2016.6

ISBN 978-7-5502-7510-2

I. ①环… II. ①王… III. ①地理—世界②地理—欧洲
IV. ①K91

中国版本图书馆 CIP 数据核字 (2016) 第 069001 号



欧洲
I

ENCYCLOPEDIA OF WORLD NATIONAL GEOGRAPHY

环球国家地理百科全书

主 编：王 越

选题策划：

责任编辑：管 文

文图编辑：薛金博

美术编辑：罗小玲

封面设计：罗 雷

版式设计：刘晓东

图片提供：视觉中国

北京联合出版公司出版

(北京市西城区德外大街83号楼9层 100088)

天津市光明印务有限公司 新华书店经销

字数1500千字 787毫米×1092毫米 1/16 100印张

2016年6月第1版 2016年6月第1次印刷


ISBN 978-7-5502-7510-2

定价：199.00元 (全10册)

版权所有，侵权必究

本书若有质量问题，请与本社图书销售中心联系调换。

电话：010-82082775






目录 contents

Europe



神话孕育下的欧罗巴

- 挪威 Norway\8
- 瑞典 Sweden\22
- 芬兰 Finland\36
- 冰岛 Iceland\44
- 立陶宛 Lithuania\52
- 拉脱维亚 Latvia\54
- 爱沙尼亚 Estonia\58
- 俄罗斯 Russia\62
- 白俄罗斯 Belarus\84
- 乌克兰 Ukraine\88
- 捷克 Czech\94
- 斯洛伐克 Slovakia\100
- 波兰 Poland\106
- 匈牙利 Hungary\118
- 摩尔多瓦 Moldova\132
- 保加利亚 Bulgaria\134






布达佩斯 自由之城\146

莫斯科 红色城池\150

布拉格 神秘之城\156





环球国家地理 5

百科全书

NATIONAL GEOGRAPHY 王越◎主编

欧洲 1

图书在版编目 (CIP) 数据

环球国家地理百科全书·欧洲：全3册 / 王越主编，—北京：北京联合出版公司，2016.6

ISBN 978-7-5502-7510-2

I. ①环… II. ①王… III. ①地理—世界②地理—欧洲
IV. ①K91

中国版本图书馆 CIP 数据核字 (2016) 第 069001 号



欧洲
I

ENCYCLOPEDIA OF WORLD NATIONAL GEOGRAPHY

环球国家地理百科全书



主 编：王 越

选题策划：

责任编辑：管 文

文图编辑：薛金博

美术编辑：罗小玲

封面设计：罗 雷

版式设计：刘晓东

图片提供：视觉中国

北京联合出版公司出版

(北京市西城区德外大街83号楼9层 100088)

天津市光明印务有限公司 新华书店经销

字数1500千字 787毫米×1092毫米 1/16 100印张

2016年6月第1版 2016年6月第1次印刷


ISBN 978-7-5502-7510-2

定价：199.00元 (全10册)

版权所有，侵权必究

本书若有质量问题，请与本社图书销售中心联系调换。

电话：010-82082775





地理是属于大自然的，却又是大自然对它灵性的子民最慷慨的赠予。人类从诞生起就在感受着自然的淳厚，同时也为这份淳厚添上一抹最明亮的生命。不同地方或许有着相似的自然之美，却绝不会拥有完全相同的韵味与风情，人性与自然的结合，才展现出地理所包容的真正内涵。

“国家地理”的概念，也由此而生。这是一个与以往自然地理并不相同的概念。它是一个更为广博而深刻的界定，不再仅仅局限于我们平日所理解的山川地貌、河流水文等自然地理方面的概念，而是更多地包容进了历史、文明、风俗、民情等社会文化层面上富有生命力的印记。有了人类参与的地理，便不仅仅是一个反映自然面貌的学科，而是被升华为一种充满人文关怀的文化。

这种全新的文化正被越来越多的人群关注。它的魅力之所以存在，或许并不仅仅出于它所包蕴的含义，更多的则是人们对于自身存在和发展的探索，以及生命本身不息的追求。正是基于对这种理念的感怀，我们编辑了这套十卷本的《环球国家地理百科全书》。

本书分为十卷，介绍了世界七大洲200多个国家与地区。全书线索以政区及地理位置为纲，洲为最大单位，各大洲又按地理分布划分为若干国家单元，各单元中均以国家（或地区）为基本单位，为读者生动地介绍了世界各地的方方面面。

图文结合是本书最大的亮点，几千幅精美图片选用了各国的主要风光、景点、名胜、文化风俗和城市等，具有强烈的吸引力和震撼力。

我们从整体到细节，都力求表现出自然地理最精华的所在，透析出人类文明最深刻的内蕴，以期将“国家地理”这个概念在世界各地最经典的体现一一展现在读者面前。



目录 contents


Europe




欧洲

神话孕育下的欧罗巴

- 挪威 Norway\8
- 瑞典 Sweden\22
- 芬兰 Finland\36
- 冰岛 Iceland\44
- 立陶宛 Lithuania\52
- 拉脱维亚 Latvia\54
- 爱沙尼亚 Estonia\58
- 俄罗斯 Russia\62
- 白俄罗斯 Belarus\84
- 乌克兰 Ukraine\88
- 捷克 Czech\94
- 斯洛伐克 Slovakia\100
- 波兰 Poland\106
- 匈牙利 Hungary\118
- 摩尔多瓦 Moldova\132
- 保加利亚 Bulgaria\134





布达佩斯 自由之城\146

莫斯科 红色城池\150

布拉格 神秘之城\156






Europe







欧洲

神话孕育下的欧罗巴





挪威 Norway


 **国名：**挪威王国  **面积：**38.515万平方千米（包括斯瓦尔巴群岛，扬马延岛等属地）  **首都：**奥斯陆  **人口：**516万（2014年）  **民族：**挪威人占90%，萨米族3万人，外籍人口占9.9%  **语言：**官方语言为挪威语，英语为通用语言

挪威是北欧重要的国家之一。传说中古代北欧人来往于斯堪的纳维亚半岛，有一条沿半岛北部海岸的路，因此，挪威的原意是“通往北方之路”。挪威位于北欧的斯堪的纳维亚半岛西部，西濒挪威海，东邻瑞典，东北与芬兰和俄罗斯接壤，南边与丹麦隔斯卡格拉克海峡相望。海岸线长近2.12万千米（包括峡湾）。挪威虽地处高纬，但深受北大西洋暖流影响，大部分地区属温带海洋性气候。



纵贯全境的斯堪的纳维亚山脉

挪威是欧洲山地最多的国家之一，全国有700多条现代冰川。高原、山地、冰川占国土面积的75%。斯堪的纳维亚山脉是构成斯堪的纳维亚半岛地形的主轴。山脉的西坡比较陡峭，许多地方形成峭耸的悬崖。东坡比较平缓，成阶梯状经丘陵台

 挪威位于斯堪的纳维亚半岛西部，境内河流湖泊众多，起伏不平的斯堪的纳维亚山脉纵贯挪威全境。



📍 挪威的绵延山脉。

地过渡到波罗的海沿岸平原。该山脉最高峰是挪威境内的格利特峰，海拔2470米。第四纪冰期时，斯堪的那维亚半岛是欧洲冰川的主要发源地，冰厚曾经达到2000米，直到距今12000年~8000年时，大陆冰川才最后消退，但是目前山地上仍然保留了总面积约5000平方千米的冰原。

📍 与众不同的海岸

挪威的海岸线漫长，达21192千米。这里的峡湾很多。从北部的瓦朗厄尔峡湾到南部的奥斯陆峡湾为止，峡湾一个接一个，连绵不断。因此，挪威也获得了“峡湾国家”的称呼。挪威境内多冰川槽谷，在海水日积月累的侵蚀之下，形成了狭长而曲

📍 挪威多山，山地约占领土的2/3，海拔不足150米的面积仅占1/5。

📍 挪威有较高的生活水平和福利水平。平均每千人有小轿车454辆，移动电话用占总人口93%，90%的居民使用因特网。


📍 河鸟是挪威的国鸟，挪威人非常爱这种鸟，政府规定不准捕捉或损害河鸟。

📍 挪威受阳光照射时间很短，一年中只有7月和8月为享受阳光的黄金季节，所以一般情况下应尽量避免在这两个月内找挪威人谈生意。



挪威的峡湾。

折的海湾，在峡湾的两岸多断崖绝壁，地势十分险要，成为世界上独特的自然景观之一。



挪威造船工业历史悠久，工艺水平较高。从图中的船舶博物馆可以看出挪威人对造船业的重视。




▣ 北角

多年以来，人们一直把位于挪威北部的北角当成是欧洲大陆的最北端，实际上，位于北角以东70多千米

处的诺尔辰角比北角的位置还要略偏北。尽管如此，北角在地理上的意义依然很重要。它与斯瓦尔巴群岛之间的连线，是挪威海和巴伦支海之间的分界线。在第二次世界大战中，盟军曾经多次经过这里将大批物资运到摩尔曼斯克。同时，北角还是斯堪的纳维亚山脉的北端起点。

▣ 北欧首位的水力资源

挪威的财富应该说是“水源”带来的。因为除了靠商船和渔船所带来的财富之外，供给该国能源的河川及瀑布也具有很大的功劳。由于分水岭过于接近海岸，因此河川都很短促，瀑布落差较大，世界10条落差最大的瀑布中，挪威就有3条：居第四位的奥尔默利，落差563米；第五位的蒂赛，落差为533米。挪威境内还有很多冰川和湖泊，由冰河溶解的水量丰富，最适合水力发电，水力资源极为丰富，闻名欧洲，可开发的水电资源巨大。



● 挪威的远山、静湖和轮船。

历史文化

挪威的历史可以追溯到8世纪的时候。那时候，居住在今天挪威的日耳曼人就形成了20多个部落。和许多北欧国家一样，挪威的历史上也存在着战乱频繁的“海盗时期”。在以后漫长的中世纪时期，挪威曾经两度处于外国的统治之下，坚强勇敢的挪威人民进行了坚苦卓绝的斗争，终于取得了国家和民族的独立。在历史发展过程中，挪威人在文化方面取得了巨大的成就。

▣ 古代艺术宝库—比格岛

比格岛位于挪威首都奥斯陆的西南方向，与市中心一水之隔。岛上有一座“民俗博物馆”，人们习惯称之为“人民公园”。在这座富有特色的露天博物馆里陈列着150多座古老的木屋和教堂。这些建筑都是从挪威各个地方“移植”到这里的。整座博物馆的模样就像一个个中世纪的古代村庄，反映了当时人们的生活和建筑艺术。

📍 比格岛的特色建筑。

