

中国

ATLAS OF

CHINA

GEOGRAPHY

地理

地图集

ATLAS OF CHINA GEOGRAPHY

中国

ATLAS OF

CHINA 地理

GEOGRAPHY

地图集

ATLAS OF CHINA GEOGRAPHY



中国大百科全书出版社

图书在版编目 (CIP) 数据

中国地理地图集 / 《中国地理地图集》编委会编写 .
—北京 : 中国大百科全书出版社, 2011.1
(地理百科)
ISBN 978-7-5000-8464-8

I . ①中… II . ①中… III . ①地理—中国—地图集
IV . ① K92-64

中国版本图书馆 CIP 数据核字 (2010) 第 232083 号

编 著 : 《中国地理地图集》编委会

主 编 : 黄晓凤

地图制作 : 秦海洋 蔡英红 刘红军 吴义涛 李心想

统筹编辑 : 张丹茜

编 辑 : 兰顺飞 闫 凯

审 定 : 钱明德 尹铭盘 丁红美

装帧设计 : 北京纺印图文设计制作有限公司

图片支持 : 北京全景视觉网络科技有限公司

责任编辑 : 张宝军

书 名 : 中国地理地图集

出版发行 : 中国大百科全书出版社

地 址 : 北京阜成门北大街 17 号

邮政编码 : 100037

电 话 : 010-83532779 010-88390603

<http://www.ecph.com.cn>

印 刷 : 北京汇林印务有限公司

经 销 : 全国各地新华书店

开 本 : 880mm × 1230mm 1/16

印 张 : 21.5

版 次 : 2011 年 1 月第 1 版 2011 年 1 月第 1 次印刷

定 价 : 98.00 元

书 号 : ISBN 978-7-5000-8464-8

审图号 : GS(2010)1266 号

凡图书出现印装质量问题, 请与印务部联系调换。

联系电话 : 010—83532779

前言

在 46 亿年的漫长岁月里，造物主在 960 万平方千米的中国大地上留下了不少令人惊叹的大手笔。在板块的运动与交锋中被抬升起来的世界第一高峰珠穆朗玛峰，因其无与伦比的身高与巍峨挺立的身姿，备受世人瞩目；哺育了华夏文明的母亲河长江、黄河，从西部的高原之巅一路向东，经历了地势三级阶梯的跌宕，直奔入海；东北平原、华北平原和长江中下游平原沃野千里，稻米流脂，聚集了中国最密集的人口和城市群，是中国经济最为繁荣的地方。

在五千年的历史岁月中，中华民族自强不息，缔造了绵延不绝的传奇，留下了丰厚的文化遗产。威震四方、盛极一时的大唐王朝，蜿蜒盘踞了大半个北方的万里长城，都记录着过往的辉煌。今天，人们继往开来，打造着蒸蒸日上的综合国力。不断飙升的 GDP，日新月异的科技发展，日益宽广的国际舞台，都在挥写着大国崛起的盛世篇章。

出于对中国国家地理博大、壮观的感怀，我们精心编辑出版了本图集，力图将重要的地理人文景象展示给读者。

本图集由地图、地理知识、图片三部分组成。

地图包括两大部分：

一是中国行政区划、地形地势、人口、民族、海洋、气候、水系、自然资源以及历史等地图。全面反映中国的自然环境、经济、社会和人文等各要素的宏观分布。

二是省（市、自治区）图。省（市、自治区）图是本图集的主体，内容包括省（市、自治区）全图、地形图、旅游资源分布图、经济统计图表和主要城市图。详细反映了各省（市、自治区）的自然地理、风景名胜、社会经济等基本信息。城市图，反映了各城市的发展和建设成就。

地理知识部分系统、详尽地介绍了全国及各个省（市、自治区）的自然环境、自然资源、经济及旅游民俗等内容，与地图内容相得益彰。

整本图集精心选取了 1000 余幅精美、生动的图片，这些图片包含了丰富的地理百科知识，每张图片都添加了图注，图注深刻地解读了图片内容，并传达了图片之外的更多的知识背景和故事。

非常感谢您对本书的关注。如有意见和建议，请您联系 010-83532779。

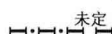




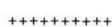
编者

图例

Legend

省区图

境界

-  未定 国界
-  未定 省级界
-  特别行政区界
-  地级界
-  地区界
-  军事分界线







居民地

-  **北京市** 首都
-  **西安市** 省级行政中心
-  **保定市** 地级市行政中心
-  **吉首市** 州、盟、地区行政中心
-  **雄县** 县级行政中心 (外国主要城市)
-  **河蓬** 乡、镇、村 (外国一般城市)
-  **乌兰巴托** 外国首都








交通

-  铁路
-  高速公路
-  国道
-  省道
-  其他道路

水系

-  火车轮渡线
-  机场、港口
-  海岸线
-  常年河、瀑布
-  时令河、干涸河
-  水库、闸坝
-  沟渠
-  湖泊、时令湖
-  运河
-  泉、井

地形

















-  沙漠
-  珊瑚礁
-  沼泽、咸泽、盐田
-  **黄山** 山脉
-  **东寨顶** 山峰及高程(米)
-  长城
-  关隘、山口


景点

-  世界自然文化遗产

-  5A级旅游景区
-  国家重点风景名胜区
-  自然保护区
-  地质、森林公园
-  一般景点

城市图

-  铁路
-  城市轨道交通
-  高速公路
-  国道
-  主干道
-  城墙
-  省级政府
-  自治州政府、市政府、地区、盟行政公署
-  区政府
-  学校
-  宾馆、酒店
-  医院
-  汽车站
-  火车站
-  旅游景点
-  其他



目录

contents

001 全景中国

- 001 中国的地理位置
- 001 中国的行政区划
- 006 中国的人口
- 009 中国的民族
- 010 中国的地形
- 018 中国的近海
- 022 中国的气候
- 024 中国的水系
- 028 中国的自然资源
- 031 中国的历史
- 035 中国的交通

040 北京市

华夏至尊，京畿首善

- 040 北京市全图
- 042 北京市地形图
- 044 全景北京
- 047 北京

048 天津市

九河下梢，海河要冲

- 048 天津市全图
- 049 天津
- 050 地理广角
- 050 经济发展
- 051 全景天津

052 河北省

涿鹿之战，胡服骑射，燕赵悲歌事未消

- 052 河北省全图
- 054 河北省地形图
- 056 地理广角
- 057 经济发展
- 058 全景河北
- 059 石家庄市
- 060 唐山市 / 张家口市
- 061 秦皇岛市 / 承德市
- 062 保定市 / 廊坊市
- 063 沧州市 / 邯郸市

064 山西省

大槐树下寻祖先，煤炭大省展新颜

- 064 山西省全图
- 066 山西省地形图

068 地理广角

069 经济发展

069 全景山西

071 太原市

072 大同市 / 长治市

073 阳泉市 / 临汾市

074 内蒙古自治区

敕勒川，阴山下，天似穹庐，笼盖四野

- 074 内蒙古自治区全图
- 076 内蒙古自治区地形图
- 078 地理广角
- 079 经济发展
- 080 全景内蒙古
- 081 呼和浩特市
- 082 包头市 / 鄂尔多斯市
- 083 赤峰市 / 呼伦贝尔市

084 辽宁省

渤海鹤舞的重工业基地

- 084 辽宁省全图
- 086 辽宁省地形图
- 088 地理广角
- 089 经济发展
- 090 全景辽宁
- 091 沈阳市
- 092 大连市
- 093 鞍山市 / 丹东市

094 吉林省

白山松水，中华一汽

- 094 吉林省全图
- 096 吉林省地形图
- 098 地理广角
- 099 经济发展
- 099 全景吉林
- 101 长春市
- 102 吉林市 / 四平市
- 103 通化市 / 延庆市

104 黑龙江省

莽莽林海，皑皑雪原：最东和最北的东北

- 104 黑龙江省全图
- 106 黑龙江省地形图
- 108 地理广角



- 109 经济发展
- 110 全景黑龙江
- 111 哈尔滨市
- 112 齐齐哈尔市 / 佳木斯市
- 113 大庆市 / 牡丹江市

114 上海市

上海的风花雪月与光荣梦想

- 114 上海市全图
- 115 上海
- 116 地理广角
- 116 经济发展
- 118 全景上海

120 江苏省

画意山水，光色潋滟，谁不爱江南

- 120 江苏省全图
- 122 江苏省地形图
- 124 地理广角
- 125 经济发展
- 126 全景江苏
- 127 南京市
- 128 苏州市 / 镇江市
- 129 常州市 / 南通市
- 130 无锡市 / 徐州市
- 131 扬州市 / 连云港市

132 浙江省

花柳繁华地，温柔富贵乡

- 132 浙江省全图
- 134 浙江省地形图
- 136 地理广角
- 137 经济发展
- 138 全景浙江
- 139 杭州市
- 140 宁波市 / 绍兴市
- 141 嘉兴市 / 金华市
- 142 温州市 / 台州市
- 143 湖州市 / 舟山市

144 安徽省

一生痴绝处，无梦到徽州

- 144 安徽省全图
- 146 安徽省地形图
- 148 地理广角

- 149 经济发展
- 150 全景安徽
- 151 合肥市
- 152 蚌埠市 / 黄山市
- 153 芜湖市 / 安庆市

154 福建省

客家土楼，鼓浪琴声，惠安风情

- 154 福建省全图
- 156 福建省地形图
- 158 地理广角
- 159 经济发展
- 160 全景福建
- 161 福州市
- 162 泉州市 / 厦门市
- 163 三明市 / 漳州市

164 江西省

文章节义之邦，红色记忆之地

- 164 江西省全图
- 166 江西省地形图
- 168 地理广角
- 169 经济发展
- 169 全景江西
- 171 南昌市
- 172 九江市 / 景德镇市
- 173 赣州市 / 鹰潭市

174 山东省

千年礼乐归东鲁，万古衣冠拜素王

- 174 山东省全图
- 176 山东省地形图
- 178 地理广角
- 179 经济发展
- 180 全景山东
- 181 济南市
- 182 青岛市
- 183 烟台市 / 威海市
- 184 泰安市 / 淄博市
- 185 德州市 / 潍坊市



186 河南省

典藏古老中国，成就今日粮仓

- 186 河南省全图
- 188 河南省地形图

目 录

CONTENTS



目 录

contents

- 190 地理广角
- 191 经济发展
- 191 全景河南
- 193 郑州市
- 194 开封市 / 洛阳市
- 195 许昌市 / 新乡市
- 196 安阳市 / 商丘市
- 197 南阳市 / 焦作市

198 湖北省

万里长江横渡，极目楚天舒

- 198 湖北省全图
- 200 湖北省地形图
- 202 地理广角
- 203 经济发展
- 204 全景安湖北
- 205 武汉市
- 206 宜昌市 / 荆州市
- 207 黄石市 / 襄樊市

208 湖南省

洞庭水，岳阳楼，楚人风流遍潇湘

- 208 湖南省全图
- 210 湖南省地形图
- 212 地理广角
- 213 经济发展
- 213 全景湖南
- 215 长沙市
- 216 岳阳市 / 株洲市
- 217 怀化市 / 湘潭市

218 广东省

南粤大地，引领中国开放之先

- 218 广东省全图
- 220 广东省地形图
- 222 地理广角
- 223 经济发展
- 224 全景广东
- 226 广州市 / 深圳市
- 227 珠海市 / 湛江市
- 228 佛山市 / 中山市
- 229 珠海市 / 肇庆市

230 广西壮族自治区

山水甲天下，碧莲玉笋间

- 230 广西壮族自治区全图

232 广西壮族自治区地形图

- 234 地理广角
- 235 经济发展
- 236 全景广西
- 237 南宁市
- 238 柳州市 / 桂林市
- 239 北海市 / 梧州市

240 海南省

国际旅游岛，国人后花园

- 240 海南省全图
- 242 海南省地形图
- 243 地理广角
- 243 经济发展
- 244 三亚市
- 245 海口市

246 重庆市

巴山夜雨满山城，双重喜庆临渝州

- 246 重庆市全图
- 248 重庆市地形图
- 250 地理广角
- 251 经济发展
- 252 全景重庆
- 253 重庆

254 四川省

水旱从人，不知饥馑的天府之国

- 254 四川省全图
- 256 四川省地形图
- 258 地理广角
- 259 经济发展
- 259 全景四川
- 261 成都市
- 262 绵阳市 / 乐山市
- 263 自贡市 / 内江市

264 贵州省

大地褶皱里的瑰丽风情

- 264 贵州省全图
- 266 贵州省地形图
- 268 地理广角
- 268 经济发展
- 269 全景贵州
- 270 贵阳市
- 271 遵义市 / 安顺市



目 录

contents

272 云南省

七彩土地上的民族大家园

272 云南省全图

274 云南省地形图

276 地理广角

277 经济发展

277 全景云南

279 昆明市

280 大理市 / 丽江市

281 景洪市 / 玉溪市

282 西藏自治区

世界屋脊，雪域圣界，天人合一的土地

282 西藏自治区全图

284 西藏自治区地形图

286 地理广角

286 全景西藏

287 拉萨市

288 陕西省

三秦大地，帝王之都，黄土秦腔汉唐风

288 陕西省全图

290 陕西省地形图

292 地理广角

293 经济发展

293 全景陕西

295 西安市

296 咸阳市 / 延安市

297 宝鸡市 / 汉中市

298 甘肃省

黄河远上白云间，一片孤城万仞山

298 甘肃省全图

300 甘肃省地形图

302 地理广角

302 经济发展

303 全景甘肃

304 兰州市

305 嘉峪关市 / 天水市

306 青海省

三江源头，万山之宗，三大自然区域的丰富表情

306 青海省全图

308 青海省地形图

310 地理广角

311 经济发展

311 全景青海

312 格尔木市

313 西宁市

314 宁夏回族自治区

天下黄河富宁夏

314 宁夏回族自治区全图

315 宁夏回族自治区地形图

316 地理广角

317 全景安徽

317 银川市

318 新疆维吾尔自治区

色彩最浓烈、色调最醇厚的遥远西域

318 新疆维吾尔自治区全图

320 新疆维吾尔自治区地形图

322 地理广角

323 经济发展

323 全景新疆

324 喀什地区

325 乌鲁木齐市

326 香港特别行政区

东方明珠，动感之都，光影魅惑

326 香港特别行政区全图

327 地理广角

327 全景香港

329 香港岛·九龙

330 澳门特别行政区

博彩之都，妈祖庙香火缭绕

330 澳门特别行政区全图

331 地理广角

331 全景澳门

332 台湾省

一水相连的美丽宝岛

332 台湾省全图

333 台湾省地形图

334 地理广角

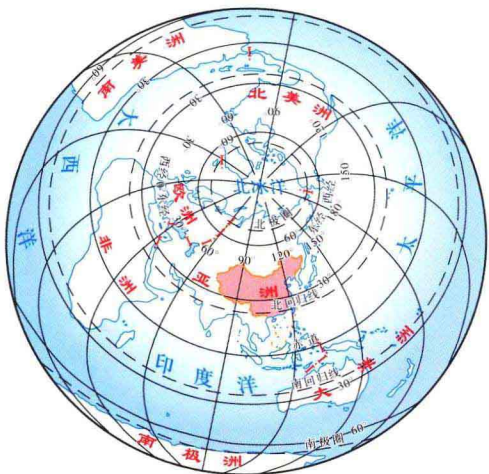
335 经济发展

335 全景安徽

336 台北市 / 高雄市



中国，全称中华人民共和国。世界上历史悠久、文化底蕴深厚的文明古国，也是当今世界最具影响力的发展中大国。在几十万年乃至100多万年前，元谋人、蓝田人、北京人等古人类就生活在这块古老的土地上。经过漫长的原始社会后出现了文明，约在公元前2070年，中国出现了第一个王朝——夏。此后，夏、商、周各朝相继建立起多民族的国家。前221年，秦始皇统一中国后开始形成了以汉族为主体的、统一的多民族国家。1911年，孙中山领导辛亥革命，结束了封建的君主制度。1912年元旦，宣告中华民国成立。1949年，以毛泽东为领袖的中国共产党领导中国各族人民，在经历了长期的艰难曲折的武装斗争和其他形式的斗争以后，终于推翻了帝国主义、封建主义和官僚资本主义的统治，取得了新民主主义革命的伟大胜利，建立了中华人民共和国。



从纬度位置看，北回归线横穿中国南部，中国大部分领土位于中纬度温带地区，南部一小部分位于低纬度热带地区，没有寒带。

从海陆位置看，中国位于世界最大的大陆——亚欧大陆的东部，西部深入亚欧大陆内部，东部濒临世界上面积最大的大洋——太平洋，有众多的岛屿和港湾，是一个海陆兼备的国家。

中国的地理位置


中国位于北半球的中纬度地带，地处亚欧大陆东南部、太平洋西岸。东南面向海洋，西北伸向内陆，是一个海陆兼备的国家。陆地面积约960万平方千米，内海和边海水域面积约470万平方千米。陆地面积约占世界陆地总面积的1/15和亚洲陆地面积的1/4。

中国经纬纵横跨度大，北端起自漠河以北黑龙江主航道，南端至南沙群岛的曾母暗沙，南北相距约5500千米。西端起自帕米尔高原，东端至黑龙江与乌苏里江汇合处，东西相距约5200千米。

中国陆地边界长达2万多千米，大陆海岸线长1.8万多千米。陆地上与朝鲜、俄罗斯、蒙古、哈萨克斯坦、吉尔吉斯斯坦、塔吉克斯坦、阿富汗、巴基斯坦、印度、尼泊尔、不丹、缅甸、老挝和越南14个国家相毗邻，隔海同日本、韩国、菲律宾、马来西亚、印度尼西亚、文莱等6个国家相望。

中国的行政区划

截至2010年底，全国共有34个省级行政区，其中：4个直辖市、23个省、5个自治区、2个特别行政区。共有333个地级行政区划单位，包括283个地级市、17个地区、30个自治州、3个盟。共有2856个县级行政区划单位，其中：853个市辖区、367个县级市、1464个县、117个自治县、49个旗、3个自治旗、2个特区、1个林区。





- ◆ 图中以红色数字代表的政区名
- | | |
|--------------|------------|
| ① 阿拉伯区 | ⑬ 摩尔多瓦 |
| ② 斯洛文尼亚 | ⑭ 奥地利 |
| ③ 克罗地亚 | ⑮ 马其顿 |
| ④ 波斯尼亚和黑塞哥维那 | ⑯ 阿尔巴尼亚 |
| ⑤ 圣基茨和尼维斯 | ⑰ 亚美尼亚 |
| ⑥ 圣文森特和格林纳丁斯 | ⑱ 黎巴嫩 |
| ⑦ 荷属安的列斯 | ⑲ 科威特 |
| ⑧ 塞尔维亚 | ⑳ 海地 |
| ⑨ 比利时 | ㉑ 萨尔瓦多 |
| ⑩ 瑞士 | ㉒ 伯利兹 |
| ⑪ 斯洛伐克 | ㉓ 维尔京群岛(美) |
| ⑫ 匈牙利 | ㉔ 梵蒂冈 |



- ◆ 巴勒斯坦地区内的地区界线1947年11月联合国安理会决议所规定的“犹太国”（以色列）疆域。
- ◆ 玻利维亚法定首都苏克雷，拉巴斯为议会、政府所在地。

中国政区

0 140 280 420km
比例尺 1:14 000 000



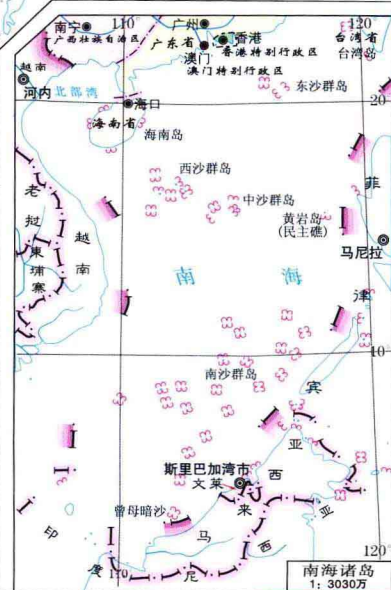
图例

- ◎ 首都、外国首都、首府
- 省级行政中心
- 地级行政中心
- 外国主要城市
- 县级行政中心
- 外国一般城市
- 自治州、地区、盟行政中心



全国行政区划统计表
(资料截至2009年12月31日)

直辖市	省	自治区	特别行政区	地级		县级					特别行政区							
				盟	市	市	县	旗	自治旗	市辖区		市辖区						
4	23	5	2					2				14	京					
								3					13	津				
							11	22	108	6			36	冀				
							11	118	5				23	晋				
						3	9	11	17	49	3		21	内蒙古				
								14	17	19	8		56	辽				
				1			8	20	17	3			20	吉				
							1	12	18	45	1		64	黑				
									1				17	沪				
									13	26	25		55	苏				
									11	22	35	1	32	浙				
									17	5	56		44	皖				
									9	14	45		26	闽				
									11	10	70		19	赣				
									17	31	60		49	鲁				
									17	2	188		50	豫				
		1					12	24	38	2			138	鄂				
			1				13	16	65	7			34	湘				
							2	12	31	4	3		54	粤				
								14	7	56	12		34	桂				
								2	6	4	6		4	琼				
									17	4			19	渝				
				3			18	14	120	4			43	川				
				3	2		4	9	56	11		2	10	黔				
				8			8	9	79	29			12	滇				
				6			1	1	171				1	藏				
								10	3	80			24	陕				
								12	4	58	7		17	甘				
				6	1		1	2	30	7			4	青				
								5	2	11			9	宁				
				5	7		2	19	62	6			11	新				
														港				
														澳				
														台				
														合				
							30	17	3	283	367	442	117	49	3	2	1	853
										333								2856





中国的人口

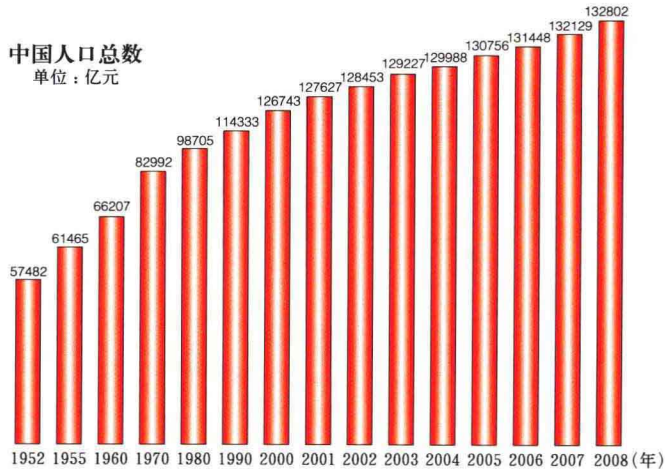
人口数量

庞大的人口数量一直是中国国情最显著的特点之一。2005年1月6日，中国人口总数达到13亿人（不包括香港、澳门特别行政区和台湾省），约占世界总人口的21%。按照目前总和生育率1.8预测，2010年和2020年，中国人口总量将分别达到13.7亿人和14.6亿人；人口总量高峰将出现在2033年前后，达15亿人左右。

[注：总和生育率是指一定时期（一般以1年为单位）各个年龄组妇女生育率的合计数。]

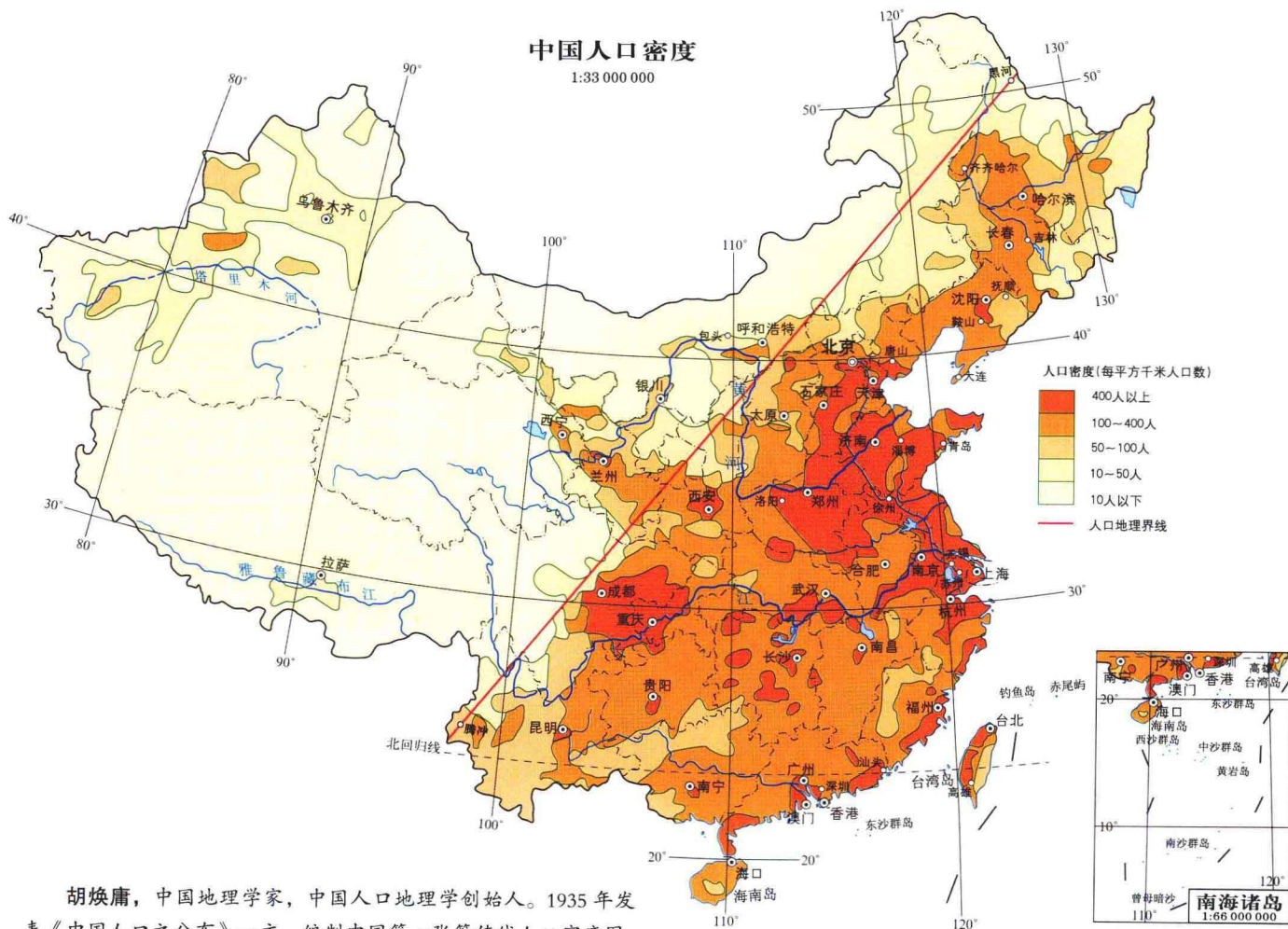
人口分布

中国是世界上人口稠密的国家之一。全国人口分布总的特点是东南部人口稠密，西北部人口稀少，人口分布极不平衡。全国平均人口密度每平方千米约为138人，约相当于亚洲平均人口密度的1.5倍和世界平均人口密度的3.1倍。全国人口密度相差悬殊，最稠密



的上海市，人口密度达每平方千米2158人，最稀疏的西藏自治区，人口密度每平方千米略超过2人。人口密度由东向西逐渐递减。

“以黑河—腾冲线”为界，全国人口主要偏集于东部地区的辽宁南部、黄淮海平原、山东半岛、长江中下游沿岸平原、长江三角洲、四川盆地，东南沿海的珠江三角洲和潮汕平原等；而西北地区特别是西北干旱区、偏远山区和青藏高原人烟稀少。



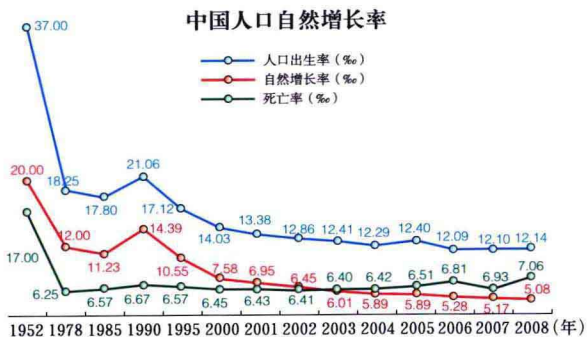
胡焕庸，中国地理学家，中国人口地理学创始人。1935年发表《中国人口之分布》一文，编制中国第一张等值线人口密度图，以“瑛珲—腾冲线”（“黑河—腾冲线”）分全国为东南和西北两个迥然不同的自然和人文地域。此线沿用至今，被称为“胡焕庸线”（图中红线）。



人口素质

改革开放以来，我国坚持实行计划生育政策，人口数量平稳增长，人口素质全面提高，实现了人口再生产类型的根本转变，为世界人口发展做出了较大贡献。

◎中国人口自然增长率不断下降



人口再生产类型完成了由“高出生、低死亡、高自然增长”的传统模式向“低出生、低死亡、低自然增长”的现代模式转变

◎人均预期寿命显著提高

1981 ~ 2005 年婴儿死亡率和平均预期寿命

年份	婴儿死亡率 (%)	平均预期寿命 (岁)		
		合计	男	女
1981	37.6	67.8	66.3	69.3
1990	32.9	68.6	66.8	70.5
2000	28.4	71.4	69.6	73.3
2005	24.3	73.0	70.8	75.3



▲ 我国人口预期寿命不仅明显高于发展中国家及地区，也高于世界平均水平

◎人均受教育年限大幅增加

1982 ~ 2007 年 6 岁及以上人口平均受教育年限 (单位: 年)

年份	合计	男	女
1982	5.2	6.2	4.2
1990	6.3	7.0	5.4
1995	6.7	7.4	6.0
2000	7.6	8.1	7.1
2006	8.0	8.5	7.5
2007	8.2	8.7	7.7

◎受高等教育的人口比重大幅上升

1982 ~ 2007 年各种受教育程度人口占总人口的比重 (%)

	小学	初中	高中	大专及以上
1982	35.4	17.8	6.6	0.6
1990	37.2	23.3	8.0	1.4
1995	38.4	27.3	8.3	2.0
2000	35.7	34.0	11.1	3.6
2006	31.0	36.6	12.1	5.8
2007	29.9	37.8	12.6	6.2

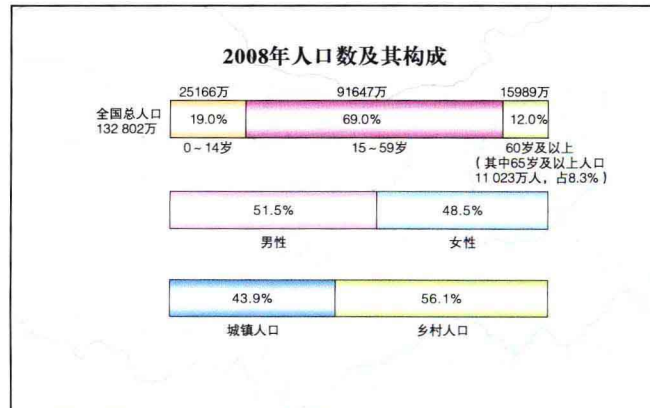


▲ 我国受高等教育的人口比重大幅上升

人口结构

从人口年龄结构看，在 2008 年末全国总人口 132 802 万人中，0 ~ 14 岁人口为 25 166 万人，占总人口的 19.0%；15 ~ 59 岁人口为 91 647 万人，占 69.0%；60 岁及以上人口为 15 989 万人，占 12.0%（其中 65 岁及以上人口占 8.3%）。数据表明：①当前我国人口劳动年龄人口比重大，劳动力资源丰富，同时也给就业带来了巨大的压力。②65 岁及以上人口比重达 8.3%，中国已经进入老龄社会。

从人口性别结构看，2008 年末男性人口占 51.5%，女性人口占 48.5%，总人口性别比为 106 左右。从 20 世纪 80 年代开始，出生人口性别比持续升高。为遏制出生人口性别比升高的势头，国家采取了一系列措施，倡导男女平等，综合治理出生人口性别比偏高问题。





- 汉族** 中国主体民族。主要聚居在长江、黄河、淮河、海河、珠江等几大流域和松辽平原等地。
- 傣族** 主要聚居在云南省南部和西部地区。人口115.90万人。
- 毛南族** 曾称毛难族。主要分布在广西壮族自治区部分县。人口10.72万人。
- 京族** 主要分布在广西壮族自治区防城港市属的巫头、山心、清尾三个海岛上。人口2.25万人。
- 鄂伦春族** 主要分布在内蒙古和黑龙江的部分地区。人口8196人。
- 蒙古族** 主要分布在内蒙古自治区，部分散居于东北、华北、西北、西南等地。人口581.39万人。
- 黎族** 主要分布在海南省中南部。人口124.78万人。
- 仡佬族** 主要分布在贵州、广西等省、自治区。人口57.94万人。
- 塔塔尔族** 散居在新疆维吾尔自治区。人口4890人。
- 赫哲族** 主要分布在黑龙江省部分地区。人口4640人。
- 回族** 散居全国，主要聚居在宁夏回族自治区，河南、新疆、青海、云南、河北、山东、安徽等省、自治区也有大小不等的聚居区。人口981.68万人。
- 保侗族** 主要聚居在云南省，少部分在四川省。人口63.49万人。
- 锡伯族** 主要分布在辽宁、黑龙江、吉林、新疆、内蒙古等省区。人口18.88万人。
- 独龙族** 聚居在云南省贡山独龙族怒族自治县独龙江流域的河谷地带。人口7426人。
- 藏族** 主要分布在西藏自治区及四川、青海、甘肃、云南等省的部分地区。人口541.60万人。
- 佤族** 主要分布在云南省西南部。人口39.66万人。
- 阿昌族** 主要分布在云南省德宏傣族景颇族自治州陇川、梁河等县。人口3.39万人。
- 普米族** 主要分布在云南省。人口3.36万人。
- 维吾尔族** 主要分布在新疆维吾尔自治区，少数分布在湖南省部分地区。人口839.92万人。
- 侗族** 主要分布在福建、浙江、江西、广西、广东、贵州、安徽等省区的部分地区。人口70.96万人。
- 苗族** 主要分布在贵州、湖南、云南、四川、广西、湖北、广东、海南等省、自治区。在黔东南和湘西川黔的交界地带(以湘西为主)有较大的聚居区。人口894.01万人。
- 高山族** 主要分布在台湾省。人口近42万人。中国大陆高山族人口4461人，主要分布在福建省。
- 拉祜族** 主要分布在云南省。人口45.37万人。
- 水族** 主要分布在贵州、广西、云南等省区的部分地区。人口40.69万人。
- 东乡族** 主要聚居在甘肃、宁夏及新疆部分地区。人口51.38万人。
- 纳西族** 主要分布在云南、四川和西藏的部分地区。人口30.88万人。
- 景颇族** 主要聚居在甘肃、宁夏及新疆部分地区。人口51.38万人。
- 柯尔克孜族** 主要分布在新疆维吾尔自治区克孜勒苏柯尔克孜自治州，少数散居在新疆各地和黑龙江省富裕县。人口16.08万人。
- 塔吉克族** 主要分布在新疆维吾尔自治区西部和南部。人口4.1万人。
- 怒族** 主要分布在云南省。人口2.88万人。
- 蒙古族** 主要分布在内蒙古自治区和黑龙江省的部分地区。人口13.21万人。
- 土族** 主要聚居在青海、甘肃的部分地区。人口24.12万人。
- 土家族** 主要分布在内蒙古自治区和黑龙江省的部分地区，少数分布在新疆维吾尔自治区的塔城、额城县。人口13.24万人。
- 俄罗斯族** 主要分布在新疆、内蒙古和黑龙江的部分地区。人口1.56万人。
- 鄂温克族** 主要分布在内蒙古自治区及黑龙江省的部分地区。人口3.05万人。
- 布依族** 主要分布在贵州省，部分在贵州、四川等省。人口185.81万人。
- 佤族** 主要分布在广西壮族自治区中北部的部分地区。人口20.74万人。
- 羌族** 主要分布在四川省西北岷江上游地区。人口30.61万人。
- 德昂族** 原名崩龙族，1985年改为德昂族。主要分布在云南省西南部。人口1.79万人。
- 保安族** 主要聚居在青海省，少数散居于新疆、甘肃等地。人口10.45万人。
- 苗族** 主要分布在广西壮族自治区中北部的部分地区。人口20.74万人。
- 瑶族** 主要分布在广西、湖南、广东、云南、贵州等省区。人口263.74万人。
- 瑶族** 主要分布在广西壮族自治区中北部的部分地区。人口20.74万人。
- 侗族** 主要分布在贵州、湖南、广西、湖北等省、自治区。人口296.63万人。
- 土家族** 主要分布在湖南、湖北、贵州、重庆等省、自治区。人口802.81万人。
- 哈尼族** 主要分布在云南省西南部。人口143.97万人。
- 哈萨克族** 主要分布在新疆维吾尔自治区的伊犁哈萨克自治州所属伊犁塔城、阿勒泰三个地区及木垒、巴里坤两个哈萨克自治县，少数散居于甘肃阿克塞哈萨克族自治县。人口125.05万人。
- 门巴族** 主要分布在西藏自治区东南部。人口8923人。
- 珞巴族** 分布在西藏自治区。人口2965人。
- 基诺族** 主要分布在云南省西双版纳傣族自治州景洪市基诺山基诺族乡。人口2.09万人。
- 裕固族** 主要分布在甘肃省肃南裕固族自治县和酒泉市黄泥堡裕固族乡。人口1.37万人。

