


环球国家地理

NATIONAL GEOGRAPHY


百科全书

非洲

王越◎主编



北京联合出版公司
Beijing United Publishing Co., Ltd.



环球国家地理 8

百科全书

NATIONAL GEOGRAPHY 王越◎主编

非洲



北京联合出版公司
Beijing United Publishing Co., Ltd.

图书在版编目 (CIP) 数据

环球国家地理百科全书·非洲 / 王越主编. —北京: 北京联合出版公司, 2016.6

ISBN 978-7-5502-7510-2

I. ①环… II. ①王… III. ①地理—世界②地理—非洲
IV. ①K91

中国版本图书馆 CIP 数据核字 (2016) 第 069067 号



非洲

ENCYCLOPEDIA OF WORLD NATIONAL GEOGRAPHY

环球国家地理百科全书

主 编: 王 越

选题策划:

责任编辑: 管 文

文图编辑: 李国斌

美术编辑: 刘晓东

封面设计: 罗 雷

版式设计: 刘晓东

图片提供: 视觉中国

北京联合出版公司出版

(北京市西城区德外大街83号楼9层 100088)

天津市光明印务有限公司印刷 新华书店经销

字数1500千字 787毫米×1092毫米 1/16 100印张

2016年6月第1版 2016年6月第1次印刷


ISBN 978-7-5502-7510-2

定价: 199.00元 (全10册)

版权所有, 侵权必究

本书若有质量问题, 请与本社图书销售中心联系调换。

电话: 010-82082775





目录

contents



Africa



地球最后一处原始天堂

- | | | |
|-----------------------|----------------------------|---------------------|
| 埃及 Egypt\8 | 几内亚比绍 Guinea-Bissau\62 | 肯尼亚 Kenya\108 |
| 苏丹 Sudan\18 | 冈比亚 Gambia\64 | 乌干达 Uganda\116 |
| 利比亚 Libya\22 | 佛得角 Cape Verde\66 | 坦桑尼亚 Tanzania\120 |
| 突尼斯 Tunisia\26 | 塞内加尔 Senegal\68 | 卢旺达 Rwanda\132 |
| 阿尔及利亚 Algeria\30 | 乍得 Chad\72 | 布隆迪 Burundi\134 |
| 摩洛哥 Morocco\32 | 中非 Central Africa\74 | 塞舌尔 Seychelles\136 |
| 尼日尔 Niger\36 | 刚果(布) Congo\76 | 安哥拉 Angola\140 |
| 马里 Mali\38 | 刚果(金) | 莫桑比克 Mozambique\142 |
| 毛里塔尼亚 Mauritania\42 | Democratic Congo\80 | 马拉维 Malawi\144 |
| 尼日利亚 Nigeria\44 | 喀麦隆 Cameroon\84 | 赞比亚 Zambia\146 |
| 贝宁 Benin\46 | 加蓬 Gabon\88 | 津巴布韦 Zimbabwe\150 |
| 多哥 Togo\48 | 赤道几内亚 Equatorial Guinea\90 | 科摩罗 Comoros\154 |
| 加纳 Ghana\50 | 圣多美和普林西比 | 毛里求斯 Mauritius\156 |
| 布基纳法索 Burkina Faso\52 | Sao Tome and Principe\92 | 马达加斯加 |
| 科特迪瓦 Cote d'Ivoire\54 | 厄立特里亚 Eritrea\94 | Madagascar\158 |
| 利比里亚 Liberia\56 | 吉布提 Djibouti\96 | 博茨瓦纳 Botswana\162 |
| 塞拉利昂 Sierra Leone\58 | 索马里 Somalia\98 | 斯威士兰 Swaziland\164 |
| 几内亚 Guinea\60 | 埃塞俄比亚 Ethiopia\100 | 南非 South Africa\166 |




尼罗河 埃及的母亲河\176

乞力马扎罗山 赤道上的“白雪公主”\180

塞伦盖蒂草原 野生动物的乐园\184

伦盖火山 神灵之山\188

马赛马拉 自由的原野\190



环球国家地理 8

百科全书

NATIONAL GEOGRAPHY 王越◎主编

非洲



北京联合出版公司
Beijing United Publishing Co., Ltd.

图书在版编目 (CIP) 数据

环球国家地理百科全书·非洲 / 王越主编. —北京: 北京联合出版公司, 2016.6

ISBN 978-7-5502-7510-2

I. ①环… II. ①王… III. ①地理—世界②地理—非洲
IV. ①K91

中国版本图书馆 CIP 数据核字 (2016) 第 069067 号



非洲

ENCYCLOPEDIA OF WORLD NATIONAL GEOGRAPHY

环球国家地理百科全书

主 编: 王 越

选题策划:

责任编辑: 管 文

文图编辑: 李国斌

美术编辑: 刘晓东

封面设计: 罗 雷

版式设计: 刘晓东

图片提供: 视觉中国

北京联合出版公司出版

(北京市西城区德外大街83号楼9层 100088)

天津市光明印务有限公司印刷 新华书店经销

字数1500千字 787毫米×1092毫米 1/16 100印张

2016年6月第1版 2016年6月第1次印刷


ISBN 978-7-5502-7510-2

定价: 199.00元(全10册)

版权所有, 侵权必究

本书若有质量问题, 请与本社图书销售中心联系调换。

电话: 010-82082775





地理是属于大自然的，却又是大自然对它灵性的子民最慷慨的赠予。人类从诞生起就在感受着自然的淳厚，同时也为这份淳厚添上一抹最明亮的生命。不同地方或许有着相似的自然之美，却绝不会拥有完全相同的韵味与风情，人性与自然的结合，才展现出地理所包容的真正内涵。

“国家地理”的概念，也由此而生。这是一个与以往自然地理并不相同的概念。它是一个更为广博而深刻的界定，不再仅仅局限于我们平日所理解的山川地貌、河流水文等自然地理方面的概念，而是更多地包容进了历史、文明、风俗、民情等社会文化层面上富有生命力的印记。有了人类参与的地理，便不仅仅是一个反映自然面貌的学科，而是被升华为一种充满人文关怀的文化。

这种全新的文化正被越来越多的人群关注。它的魅力之所以存在，或许并不仅仅出于它所包蕴的含义，更多的则是人们对于自身存在和发展的探索，以及生命本身不息的追求。正是基于对这种理念的感怀，我们编辑了这套十卷本的《环球国家地理百科全书》。

本书分为十卷，介绍了世界七大洲200多个国家与地区。全书线索以政区及地理位置为纲，洲为最大单位，各大洲又按地理分布划分为若干国家单元，各单元中均以国家（或地区）为基本单位，为读者生动地介绍了世界各地的方方面面。

图文结合是本书最大的亮点，几千幅精美图片选用了各国的主要风光、景点、名胜、文化风俗和城市等，具有强烈的吸引力和震撼力。

我们从整体到细节，都力求表现出自然地理最精华的所在，透析出人类文明最深刻的内蕴，以期将“国家地理”这个概念在世界各地最经典的体现一一展现在读者面前。



目录

contents



Africa



地球最后一处原始天堂

- | | | |
|-----------------------|----------------------------|---------------------|
| 埃及 Egypt\8 | 几内亚比绍 Guinea-Bissau\62 | 肯尼亚 Kenya\108 |
| 苏丹 Sudan\18 | 冈比亚 Gambia\64 | 乌干达 Uganda\116 |
| 利比亚 Libya\22 | 佛得角 Cape Verde\66 | 坦桑尼亚 Tanzania\120 |
| 突尼斯 Tunisia\26 | 塞内加尔 Senegal\68 | 卢旺达 Rwanda\132 |
| 阿尔及利亚 Algeria\30 | 乍得 Chad\72 | 布隆迪 Burundi\134 |
| 摩洛哥 Morocco\32 | 中非 Central Africa\74 | 塞舌尔 Seychelles\136 |
| 尼日尔 Niger\36 | 刚果(布) Congo\76 | 安哥拉 Angola\140 |
| 马里 Mali\38 | 刚果(金) | 莫桑比克 Mozambique\142 |
| 毛里塔尼亚 Mauritania\42 | Democratic Congo\80 | 马拉维 Malawi\144 |
| 尼日利亚 Nigeria\44 | 喀麦隆 Cameroon\84 | 赞比亚 Zambia\146 |
| 贝宁 Benin\46 | 加蓬 Gabon\88 | 津巴布韦 Zimbabwe\150 |
| 多哥 Togo\48 | 赤道几内亚 Equatorial Guinea\90 | 科摩罗 Comoros\154 |
| 加纳 Ghana\50 | 圣多美和普林西比 | 毛里求斯 Mauritius\156 |
| 布基纳法索 Burkina Faso\52 | Sao Tome and Principe\92 | 马达加斯加 |
| 科特迪瓦 Cote d'Ivoire\54 | 厄立特里亚 Eritrea\94 | Madagascar\158 |
| 利比里亚 Liberia\56 | 吉布提 Djibouti\96 | 博茨瓦纳 Botswana\162 |
| 塞拉利昂 Sierra Leone\58 | 索马里 Somalia\98 | 斯威士兰 Swaziland\164 |
| 几内亚 Guinea\60 | 埃塞俄比亚 Ethiopia\100 | 南非 South Africa\166 |



美文

88 找寻地理中的美



尼罗河 埃及的母亲河\176

乞力马扎罗山 赤道上的“白雪公主”\180

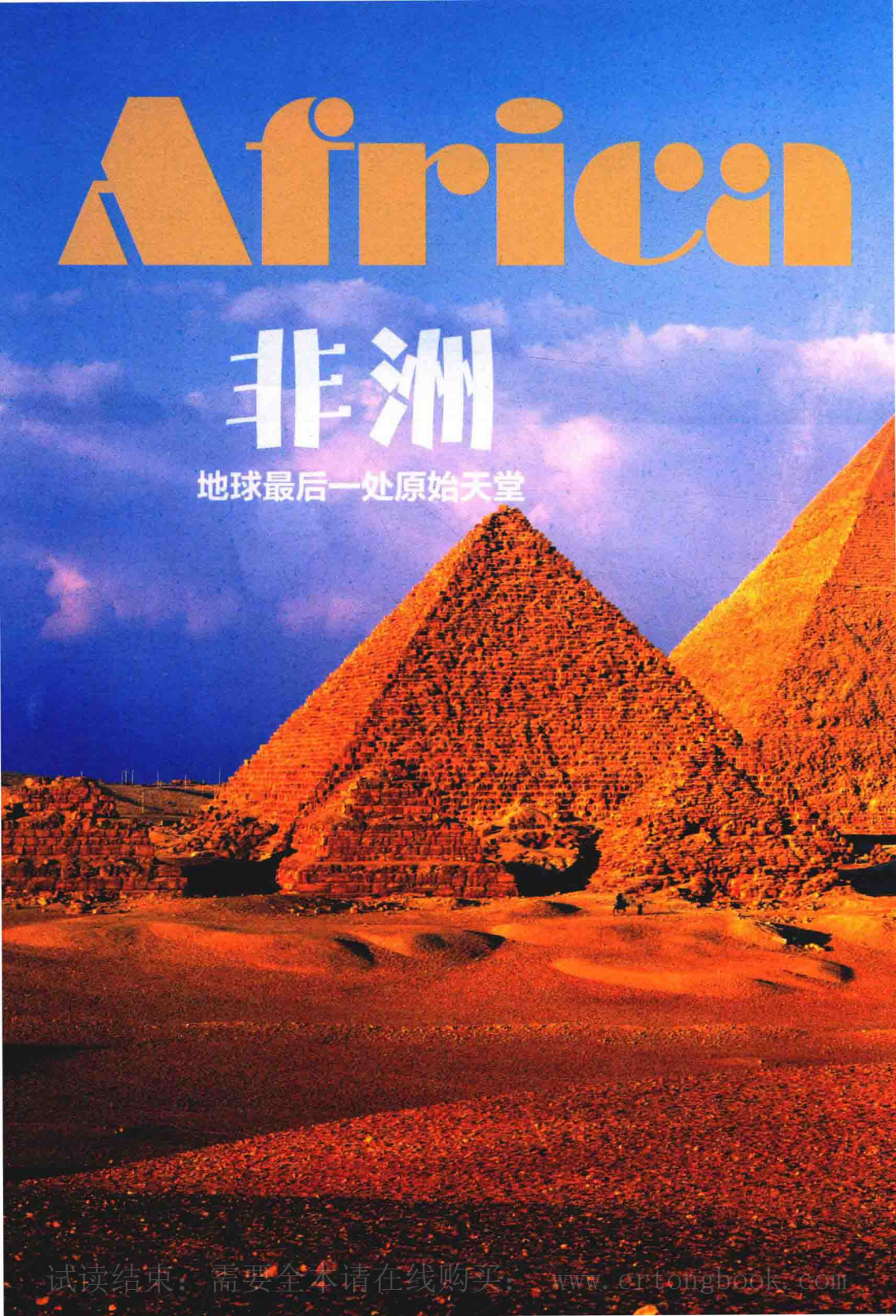
塞伦盖蒂草原 野生动物的乐园\184

伦盖火山 神灵之山\188

马赛马拉 自由的原野\190




Africa



非洲

地球最后一处原始天堂





埃及 *Egypt*

国名：阿拉伯埃及共和国 面积：100.145万平方千米 首都：开罗

人口：8670万（2014） 民族：阿拉伯人约占87%，科普特人约占11.8%

语言：官方语言为阿拉伯语，中上层通用英语、法语



埃及国土的大部分位于非洲东北部，而苏伊士运河以东的西奈半岛则位于亚洲西部，是一个地跨非、亚两大洲的国家。国土西连利比亚，南接苏丹，东临红海，并与巴勒斯坦、以色列接壤，北濒地中海，海岸线长约2900千米，全境干燥少雨。埃及是世界四大文明古国之一，相传，“埃及”的名字来源于古城孟斐斯，意思是“黑颜色的土地”。在这片土地上，人类文明在古老的尼罗河畔生息、繁衍，为后人留下了太多真实的奇迹和缥缈的谜团。直至今日，这片黑颜色的土地早已易了主人，然而凭借着历史上的声望和地位，埃及依然是非洲，乃至世界上举足轻重的国家之一。



自然地理

埃及全境95%是干旱的沙漠，尼罗河纵贯国土南北，注入地中海，两岸形成狭长的河谷，入海处形成了2.5万平方千米的三角洲。苏伊士运河是连接欧、亚、非三大洲的交通要道。全境干燥少雨，尼罗河三角洲和北部沿海地区属地中海气候，平均气温1月份为12℃，7月份为26℃，其余大部分属热带沙漠气候，炎热干燥，气温可达40℃以上，年均降水量不足40毫米，水源奇缺，动植物难以生存，被人们称为“恶魔之地”。

荒凉、沉寂的“恶魔之地”，这里动植物难以生存，天地间惟有满目无边无际的莽莽黄沙。




西奈半岛的海滩

西奈半岛

西奈半岛属埃及国土的亚洲部分，位于亚洲西部，北濒地中海，形状大致呈倒三角形，面积约6.07万平方千米，占全国面积的6%。有许多干谷贯穿半岛，南部地势高峻，有不少高度超过2000米山峰，其中凯瑟琳山海拔2637米，是埃及的最高峰；半岛中部是提赫高原，平均高约1000米，向北缓倾成为以沙漠为主的平原。西奈半岛连接着亚、非两大洲，是非洲、欧洲通往亚洲的阿拉伯半岛和波斯湾的要道，地理位置极为重要。沿苏伊士湾有阿布鲁代斯等油田、气田，以及石膏矿和锰矿，地中海沿岸的阿里什以南还蕴藏着丰富煤矿，是埃及人财富的一大来源。

生命之水尼罗河

埃及的大部分国土属于不适宜人类居住的沙漠地带，尼罗河几乎是埃及唯一的地表水源，在埃及境内长1530千米，是维系着这个文明古国发展与繁荣的生命线。尼罗河是世界第一长河，它发源于东非布隆迪高地，蜿蜒6671千米，干流流经卢旺达、乌干达、坦桑尼亚、南苏丹等国家，最后在埃及入海，大部分河段在苏丹和埃及两国。中游河段称白尼罗河，流到苏丹的喀土穆后，又有发源于埃塞俄比亚高原塔纳湖的青尼罗河汇入。青、白尼罗河在喀土穆汇合后始称尼罗河，也就是尼罗河的下游河段，埃及境内的尼罗河就是这一河段，其间有著名的“尼罗河六瀑布”，阿斯旺



☛ 尼罗河在开罗以北分成了两支，呈扇形向地中海平畴开展。这一带就是著名的尼罗河三角洲。尼罗河每年定期泛滥，退去的洪水为三角洲留下了非洲最肥沃的土壤。



☛ 沙漠绿洲的海拔都在100米~150米左右，砂岩中含有丰富的承压水，可以自行流出，是良好的灌溉水源。

☛ 埃及由于沙漠广布，全国90%以上的人口蜜居在尼罗河河谷及三角洲地区。

☛ 埃及的地下水储量巨大，西部沙漠中承压水有8个含水层，是良好的灌溉水源。

☛ 尼罗河在埃及境内有明显的枯水期和洪水期，在每年春夏之交定期泛滥。

水坝就是在第一瀑布

处修建的。河流在开罗以北入海，沿海形成了尼罗河三角洲，成为世界古老文明的发祥地之一，古代的埃及人就是在此利用尼罗河的洪水进行灌溉、发展农业，创造出了辉煌灿烂的人类文明。

▣ 沙漠与绿洲

埃及在地质构造上属于北非台地的一部分，地形以高原为主，大部分海拔200米~700米，沙漠广布，尼罗河谷地的两侧都属于沙漠高原。河谷以西为广阔的利比亚沙漠高原，约占国土总面积的2/3，自南向北降低，其中西南部的大吉勒夫高原海拔700米~1000米，分布着种类各异的砾质、砂质和石质沙漠；尼罗河谷地中部以西，是广阔绵延的沙丘带，长达数百千米，沙漠中分布着一系列低地，如盖塔拉洼地、奈特伦低地等。其中最大的盖塔拉洼地面积1.8万平方千米，有70%的地面在海平面以下50米，最低处达-133米，气候恶劣，水源奇缺，被人们称为“恶魔之地”。与低地并存的是一系列的绿洲，如锡瓦绿洲、哈里杰绿洲等，这些绿洲与奈特伦低地是埃及西部沙漠中重要的农耕区。



🕒 经历了数千年的沧海桑田，当古代世界七大奇迹中的其他6个都已倾颓消泯，唯有古埃及的金字塔依然屹立在古老的尼罗河畔，为远古时代的辉煌留下了伟大的见证。

历史文化

埃及，一个古老而神奇的名字，一个传承了数千年的文明，自原始的洪荒年代起，埃及就一直是个充满着诱惑的国度。波光潋滟的尼罗河水，黄沙烈日下屹立千年的金字塔，神秘莫测的图坦卡蒙王诅咒，陷落海底的亚历山大灯塔……没有任何古老的文明能像埃及那样生动地展现着自己。埃及是真实的，埃及是梦幻的，埃及为世界留下了太多的传奇。

📖 法老时代

公元前3100年，埃及已出现最早的统一国家，其后经历古王国时代、喜克索斯人入侵，第十七王朝最后一位国王卡摩斯的弟弟阿赫摩斯一世重新统一埃及，将法老定为国王正式头衔，建立了著名的第十八王朝，即法老时代的开端。这是埃及历史上最为强盛辉煌的时代，曾称霸北非和西亚，建立起一个北至叙利亚北部、南抵尼罗河第四瀑布的强大军事帝国。与此同时，得到法老宠信的阿蒙神祭司集团势力日益膨胀，为此法老阿蒙霍特普四世进行了废除阿蒙神的宗教改革，但死后改革即被废止。终导致了第二十一王朝时祭司长僭权成为埃及的实际统治者，法老时代渐趋衰落，直至前332年亚历山大军队占领埃及，法老时代最终结束。



象形文字的书写方式有直式和横式两种，直式从上向下写，横式从左向右写。

▣ 古老的象形文字

古埃及的象形文字是世界上最古老的文字体系之一，是古代埃及人直接描摹物体形象的文字符号。自公元前3500年起逐渐形成，一直使用到公元2世纪。古埃及的象形文字是由原始的图画符号演变而来的，按符号在文字体系中的作用可分为表意文字和表音文字两类。据统计，当时经常使用的文字符号共计700个左右。古埃及的象形文字通常刻在庙墙、陵墓、石棺、调色板、雕像、洞穴峭壁等石质材料上，有时也写在陶片、木料和纸草上。这些象形文字是古埃及人步入文明时代的象征，也是研究古埃及文化的重要依据。

▣ 金字塔——埃及的象征

金字塔是埃及文明的象征，也是埃及最令人心驰神往的古迹。在埃及已发现和发掘出的金字塔有90余座，规模最大的是开罗西南吉萨高地上的3座大金字塔。其中被认为是第四王朝国王胡夫陵墓的大金字塔，是已发现的金字塔中最大的一座，也是世界上体量最大的单体建筑之一。它的西南方是被称为哈夫拉的金字塔，体积略小；与其毗连的是高度约为胡夫金字塔一半的一座金字塔，被称为门卡拉金字塔。3座大金字塔的周围还有3座小金字塔、狮身人面像以及一些神殿，它们共同构成了埃及吉萨高地的古建筑群。

▣ 狮身人面像之谜

在吉萨高原的凹地、离大金字塔仅有372米的

古埃及的太阳历是世界上最古老的天文历法之一。

莲花是埃及的国花，白莲花是埃及古老的植物，在古代埃及民族生活中占有重要地位。

阿布·辛拜勒神庙原址在修建阿斯旺水坝时即被淹没，现在的神庙是埃及人将神庙分批运走、又在附近高地上按原样重建的。

亚历山大灯塔正式的名字是法罗斯灯塔，人们为了纪念亚历山大大帝而将其称为了亚历山大灯塔。