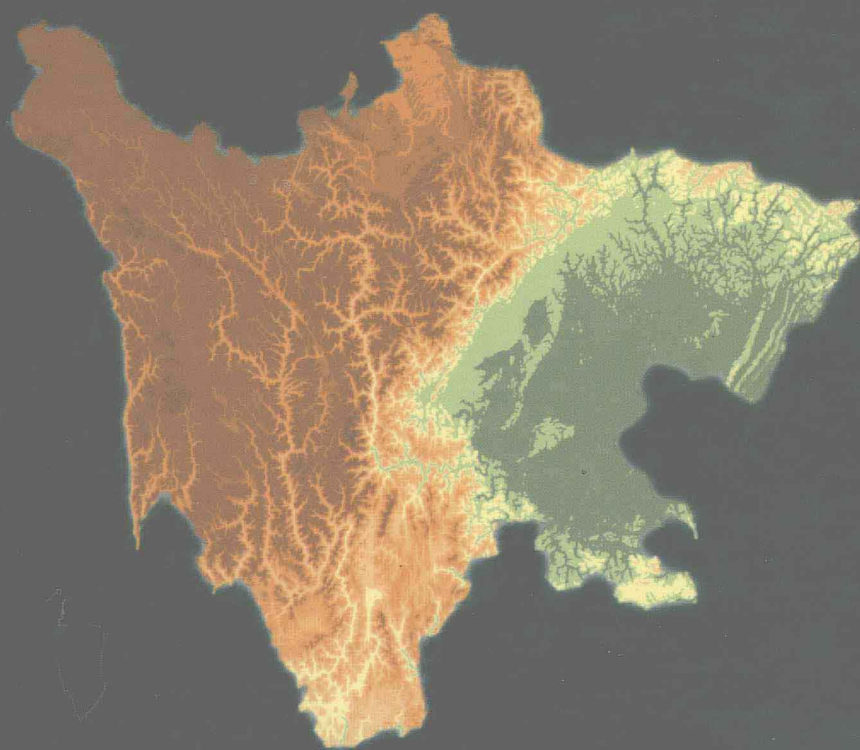


# 四川省地图集

SICHUAN SHENG

DITUJI



四川省测绘局编制  
成都地图出版社出版



# 四川省地图集

## SICHUAN SHENG DITUJI



成都地图出版社

图书在版编目 ( CIP ) 数据

四川省地图集 / 四川省测绘局编制. —成都:  
成都地图出版社, 2001.4  
ISBN 7-80544-627-X

I.四... II.四... III.行政区地图 - 四川省 -  
地图集 IV.K992.271

中国版本图书馆CIP数据核字 ( 2001 ) 第07714号

---

成都地图出版社出版 发行  
成都地图出版社印刷厂印刷  
(地址: 成都市龙泉驿区 邮政编码: 610100)  
1240 × 890 1/16开 28印张 980千字  
2001年4月第1版  
2001年4月第1次印刷  
印数: 0001~3000 定价: 330.00元  
审图号: 川S ( 2001 ) 022号

---

本图集中国国界线系按照中国地图出版社1989年  
出版的1:400万《中华人民共和国地形图》绘制。

编委会主任：雷方贵  
编委会副主任：冯先光 戴昌礼  
编委会成员：史同和 杨升 张彦东 唐世孝 黄晓凤 李佐清  
宝珍勤 辜正刚 黄亚杰 谢辉康 谢晓辉 刘力  
谢心田 陈义清 石根林 费元林 王芳

主 编：黄晓凤  
责任编辑：刘国强 胡可东  
编辑设计：黄晓凤 刘国强 胡可东 王芳  
文字撰写：王建国 潘健 任小梅  
工艺方案设计：周莉蓉 晋良高 杨福斌 王建武  
电 脑 制 作：周莉蓉 宾连俊 何素琼 范国财 汪广强 廖健  
叶敏 白德瑶 彭丽萍 许燕 牟燕 张会玲  
邓小春 黄伟 刘浪忠 杨宝庆 阎小军 刘小灵  
葛聪 张丽丽 张东兰 陈燕 邓春霞 李晓玲  
刘丽君 宗革非 谌丽 张永敬 刘仕全 钟帮强  
聂正平 陈绍国 丁占勇 张炳春 游世龙 李玲  
高永丽 王世玉 张西容 马洪文 彭亚男 张文龙  
邬红旭 曹晓虹 唐东 梁媛媛 王琳 朱云  
符军  
校 对：郝淑享 邓开玉 李小依 刘光平 肖敏 张福华  
卢溶 何国红 范晔 饶盛勇 陈家义 李远芳  
王文平 潘健 王建国 李明田 陈荣 伍登富  
李荣 张建华 乔新兰 杨龙秀  
审 订：黄亚杰 刘力 陈燕 何令达 范渝 钟幸辉  
高振环 贺瑞和

# 序

XU

# SICHUAN SHENG DITUJI

四川是西部地区的一个重要省份，西部大开发的宏伟战略为四川的发展提供了历史性的机遇。四川省委、省政府提出要做好基础设施建设、生态环境保护 and 建设、经济结构的战略性调整、大力发展科技教育、加大改革和开放力度五篇文章，努力实现追赶型、跨越式发展，用十年时间把四川建成西部经济强省和长江流域生态屏障。我省各地区、各部门为落实西部大开发的战略和省委、省政府的工作目标正在抓紧做规划，订措施，寻求大发展。古人说得好，“欲应天下之务，先审天下之势”，要建设好四川，建设好本地区，必须首先了解四川，了解本地区。为此，四川省测绘局在进行大量资料搜集、整理的基础上，编制出版了《四川省地图集》。

《四川省地图集》以四川省自然地理及社会经济发展现状为主体内容，重点展示四川的整体投资环境、基础设施建设、发展潜力等综合省情及各种基础地理信息。全书共有专题地图21幅，市（州）图42幅，市（县、区）图110余幅，城市图34幅，文字说明约26万字。图集详细介绍了四川省行政区划、地势、气候、地貌、地质、土壤、土地利用、矿产资源、水资源、森林资源、自然灾害，以及四川人口、综合经济、工业、农业、交通运输、文化教育卫生科研、旅游、环境质量、电力等基本情况及各市、州的基础地理信息，为各级领导、各地各部门熟谙省情、对外宣传、招商引资提供了现势性较强的基础性资料，是各级领导科学决策的重要参考工具。

《四川省地图集》采用了目前最先进的地图制图工艺和技术手段。依据的基本资料为我国新建成的《全国1:25万地形图数据库》之四川部分，该数据库经587位两院院士投票，入选《1998年中国十大科技进展》之列。地图部分由国内领先的计算机地图出版系统绘制，具有成图精度高、技术规范统一的特点。图集在对地形地貌表示上有别于一般的“平面地图”，利用数字高程模型（DEM），生成彩色晕渲和等高线分层设色，使地形的显示更为直观、生动。图集设计思想明确，图幅配置合理，图表安排得当，色彩效果鲜明，是地图编制技术人员、地图爱好者学习参考和收藏的佳品。

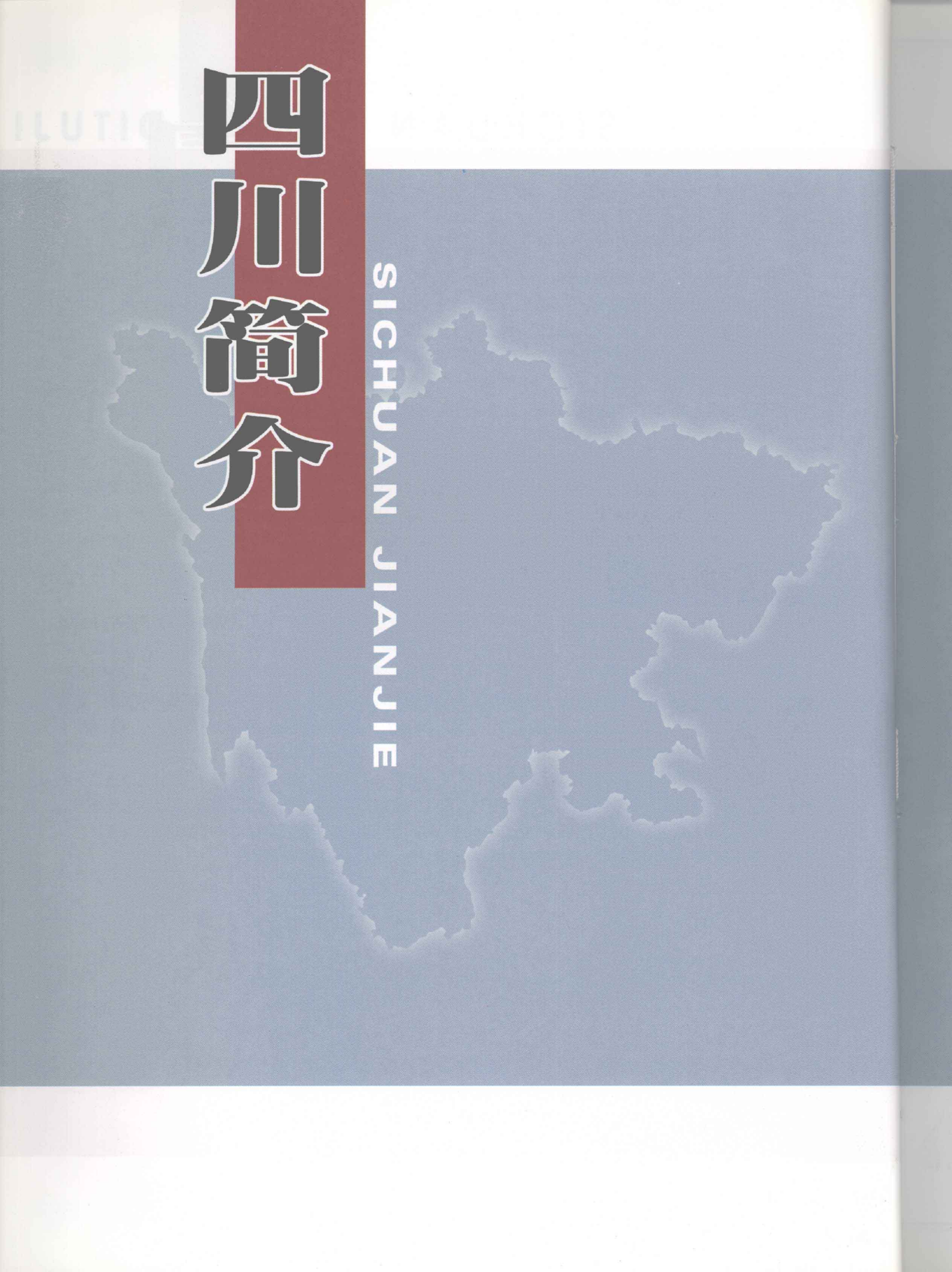
《四川省地图集》的编制涉及许多学科和部门，工作量大，周期性长，技术要求高，资料浩繁且来源于全省各级有关部门，没有这些部门以及有关专家学者的协助和参与是不能顺利编制、出版的。因此，它还是四川省测绘局同全省各级有关部门及专家学者团结协作的产物。我们将继续发扬这种团结协作的精神，携手共进，为实现四川追赶型、跨越式发展，最终把四川建设成为西部经济强省作出应有的贡献。

李斌

2001年3月

# 四川简介

SICHUAN JIANJIE



# SICHUAN SHENG DITUJI

四川省简称“川”或“蜀”，介于东经 $97^{\circ} 21' \sim 108^{\circ} 31'$ ，北纬 $26^{\circ} 03' \sim 34^{\circ} 19'$ 之间，地处长江上游，是中国西南、西北和华中三大地区的结合部。全省面积48.5万平方千米，占我国西部各省、市、区的8.9%。其中耕地面积6837万亩，占西部地区的20.2%，居西部之首。人口8550万（截至1999年底），占西部地区的30%。全省共辖18地级市、3自治州，计40市辖区、14县级市、123县、3自治县。省会成都市是西南地区科技中心，商贸中心，金融中心和交通、通信枢纽。

全省地势西高东低，可分为川西高原和四川盆地两大部分。川西高原是青藏高原的组成部分之一，平均海拔在4000米以上；四川盆地则以浅丘和平原为主。主要山脉为沙鲁里山、大雪山、夹金山、峨眉山、邛崃山等，多呈南北走向。主要河流为长江及其支流岷江、沱江、嘉陵江、大渡河、雅砻江等。

受地形影响，四川气候东西差异明显。东部盆地主要属亚热带季风气候，温暖湿润，年均气温 $16 \sim 17^{\circ}\text{C}$ ，年降水量 $800 \sim 1200$ 毫米。西部主要属高原性大陆气候，干燥寒冷，年均气温 $6 \sim 12^{\circ}\text{C}$ ，年降水量不足600毫米。

四川自然资源丰富。矿藏品种多、储量大，已发现矿产130种，占全国的70%，有28种矿产储量居全国前三位，其中钒、钛、锂、银、硫铁矿、天然气等11种居全国第一位（钒、钛居世界之首）。水能资源“富甲天下”，可开发量为1.03亿千瓦，占全国的1/4，总量居全国首位。二滩电站是20世纪中国建成的最大的水电站。生物资源种类繁多，各类野生经济植物5500多种，药用植物4600多种，居全国第二位。脊椎动物1238种，占全国种类的40%。四川是中国三大林区、五大牧区之一，也是“国宝”大熊猫的故乡。旅游资源十分丰富，现有国家和省级历史文化名城31座，国家和省级风景名胜区66处，九寨沟、黄龙、峨眉山-乐山大佛、青城山-都江堰被列入《世界遗产名录》，还有驰名中外的三星堆遗址等历史文物古迹。

四川是中国西部工业门类最齐全和优势产品最多的省份，机械、电子、冶金、化工、建筑建材、食品、丝绸、医药、皮革等行业均在全国占有重要地位，工业总量占西部地区的1/3。

四川是中国的农业大省。四川盆地盛产水稻、小麦、玉米、红薯、甘蔗等农作物，油菜籽、蚕丝、生猪产量居全国之首。长江及其支流沱江、嘉陵江沿岸盛产柑橘，被誉为“金色走廊”。川西高原以牧业为主，并出产虫草、贝母等多种珍贵药材。

近年来，四川的交通通信发展较快。公路通车总里程数已达7.5万千米，位居全国前列。铁路营运里程数为2350千米，已形成四个进出四川的主要通道。航空运输拥有国际国内航线100多条。全省初步形成了以微波、光纤、卫星、程控电话、无线寻呼、图文传真等为主的现代通信体系。

作为一个科技教育大省，四川拥有中国科学院院士、中国工程院院士45位，列全国第四；拥有高等院校43所、各类科研开发机构248个、各类专业技术人才120余万人。



# ★ 图例 ★

## 市（州）图和市（县、区）图

	国界		河流及流向
	省（直辖市、自治区）界		主要渠道
	市（州）界		次要渠道
	市（县、区）界		沼泽
	省级行政中心		湖泊、水库、水坝
	地级行政中心		国家级风景名胜区
	县级行政中心		省级风景名胜区
	区公所、乡镇居民地		国家级自然保护区
	其他居民地		国家级自然保护区界
	农场		省级自然保护区
	林场		国家级森林公园
	牧场		省级森林公园
	矿场		寺庙
	铁路及车站		塔
	复线铁路		碑碣
	电气化铁路		亭
	高速公路		石刻
	国道及编号		革命纪念地
	省道及编号		墓
	县乡道		其他景点
	大车路		山峰及高程
	隧道		高程点
	码头、港口		冰川及雪被
	桥梁		冰碛
	车渡		电站

## 城市平面图

	街区		书店
	绿化地		宾馆
	铁路及车站		公园
	一级街道		塔
	二级街道		亭
	三级街道		寺庙
	长途汽车站		墓、碑
	桥梁		石刻
	党政机关		其他景点
	医院		体育场馆
	学校		河流及流向

# ★ 目录 ★

## 序图图组

中国政区 .....	2~3
四川省政区 .....	4~5
四川省地势 .....	6~7

## 自然资源图组

四川省气候 .....	12~13
四川省地貌 .....	14~15
四川省地质 .....	16~17
四川省土壤 .....	18~19
四川省土地利用 .....	20~21
四川省矿产资源 .....	22~23
四川省水资源 .....	24~25
四川省森林资源 .....	26~27
四川省自然灾害 .....	28~29

## 社会经济图组

四川省人口 .....	38~39
四川省综合经济 .....	40~41
四川省工业 .....	42~43
四川省农业 .....	44~45
四川省交通运输 .....	46~47
四川省文化 教育 卫生 科研 .....	48~49
四川省旅游 .....	50~51
四川省环境质量 .....	52~53
四川省电力 .....	54~55

## 区域图组

• 成都市政区 .....	64~65
成都市地势 .....	66~67
成都市城区 .....	68~69
金牛区 青羊区 锦江区 成华区	
武侯区 新都区 .....	71
龙泉驿区 青白江区 金堂县 .....	74~75
双流县 .....	76
彭州市 .....	79
都江堰市 .....	80~81
彭州市城区 .....	82
都江堰市城区 .....	83
郫县 温江县 .....	84
崇州市 大邑县 .....	86~87
邛崃市 蒲江县 新津县 .....	88~89
崇州市城区 .....	90
邛崃市城区 .....	91
• 德阳市政区 .....	93
德阳市地势 .....	94
德阳市城区 .....	96
旌阳区 罗江县 广汉市 .....	97
广汉市城区 .....	99
中江县 .....	100~101
什邡市 .....	102
什邡市城区 .....	103
绵竹市 .....	104
绵竹市城区 .....	105
• 绵阳市政区 .....	106~107
绵阳市地势 .....	108~109
绵阳市城区 .....	111
涪城区 游仙区 梓潼县 .....	112~113
盐亭县 .....	115
三台县 .....	116~117
安县 .....	119
北川县 .....	120
江油市 .....	122~123
平武县 .....	124~125
江油市城区 .....	126
• 广元市政区 .....	128~129
广元市地势 .....	130~131
广元市城区 .....	133
市中区 元坝区 .....	134~135
朝天区 .....	136
旺苍县 .....	138~139
苍溪县 .....	140~141
剑阁县 .....	142~143
青川县 .....	144~145
• 巴中市政区 .....	146~147
巴中市地势 .....	148~149
巴中市城区 .....	151
巴州区 .....	152~153
平昌县 .....	154~155
通江县 .....	156~157
南江县 .....	158~159
• 达州市政区 .....	160~161
达州市地势 .....	162~163
达州市城区 .....	165
通川区 达县 .....	166~167
开江县 .....	169
渠县 .....	170
大竹县 .....	172~173
宣汉县 .....	174~175
万源市 .....	176~177
万源市城区 .....	179
• 南充市政区 .....	180~181
南充市地势 .....	182~183
南充市城区 .....	185
顺庆区 高坪区 嘉陵区 .....	186~187
西充县 .....	188
蓬安县 .....	191
营山县 .....	192
阆中市 .....	194
阆中市城区 .....	195
南部县 .....	196~197
仪陇县 .....	198
• 广安市政区 .....	200
广安市地势 .....	201
广安市城区 .....	203
广安区 华蓥市 邻水县 .....	204~205
华蓥市城区 .....	206
岳池县 武胜县 .....	208~209
• 遂宁市政区 .....	211

遂宁市地势 .....	212	眉山市城区 .....	313
遂宁市城区 .....	214	东坡区 青神县 彭山县 丹棱县 .....	314~315
市中区 .....	215	仁寿县 .....	318~319
射洪县 .....	216	洪雅县 .....	320~321
蓬溪县 大英县 .....	218~219	• 雅安市政区 .....	322~323
• 资阳市政区 .....	221	雅安市地势 .....	324~325
资阳市地势 .....	222	雅安市城区 .....	327
资阳市城区 .....	224	雨城区 名山县 .....	328
雁江区 .....	225	荥经县 汉源县 .....	330~331
简阳市 乐至县 .....	226~227	石棉县 .....	333
简阳市城区 .....	229	宝兴县 芦山县 天全县 .....	334~335
安岳县 .....	230~231	• 攀枝花市政区 .....	338
• 内江市政区 .....	232	攀枝花市地势 .....	339
内江市地势 .....	233	攀枝花市城区 .....	341
内江市城区 .....	235	东区 西区 仁和区 .....	342~343
市中区 东兴区 资中县 .....	236~237	盐边县 米易县 .....	344~345
威远县 .....	238	• 凉山彝族自治州政区 .....	348~349
隆昌县 .....	241	凉山彝族自治州地势 .....	350~351
• 自贡市政区 .....	242	西昌市城区 .....	353
自贡市地势 .....	243	西昌市 德昌县 .....	354
自贡市城区 .....	245	冕宁县 .....	356~357
大安区 自流井区 贡井区 沿滩区 富顺县 .....	246~247	甘洛县 越西县 美姑县 喜德县 昭觉县 .....	358~359
荣县 .....	250~251	雷波县 .....	362
• 泸州市政区 .....	252~253	普格县 布拖县 金阳县 .....	363
泸州市地势 .....	254~255	会理县 .....	366~367
泸州市城区 .....	257	宁南县 会东县 .....	368
江阳区 纳溪区 龙马潭区 泸县 .....	258~259	盐源县 .....	370~371
合江县 .....	262~263	木里藏族自治县 .....	372~373
叙永县 .....	264~265	• 甘孜藏族自治州政区 .....	374~375
古蔺县 .....	266~267	甘孜藏族自治州地势 .....	376~377
• 宜宾市政区 .....	270~271	康定县城区 .....	379
宜宾市地势 .....	272~273	康定县 泸定县 丹巴县 .....	380~381
宜宾市城区 .....	275	九龙县 .....	382
翠屏区 南溪县 长宁县 高县 .....	276~277	道孚县 .....	385
宜宾县 .....	280~281	雅江县 .....	386
筠连县 .....	282	理塘县 .....	388~389
珙县 兴文县 .....	284~285	得荣县 乡城县 稻城县 .....	390~391
江安县 .....	287	白玉县 新龙县 .....	394~395
屏山县 .....	288	色达县 炉霍县 .....	396~397
• 乐山市政区 .....	290~291	巴塘县 .....	400~401
乐山市地势 .....	292~293	甘孜县 .....	402~403
乐山市城区 .....	295	德格县 .....	404~405
市中区 五通桥区 沙湾区 .....	296	石渠县 .....	406~407
井研县 .....	297	• 阿坝藏族羌族自治州政区 .....	410~411
峨眉山市 夹江县 .....	300	阿坝藏族羌族自治州地势 .....	412~413
犍为县 .....	301	马尔康县城区 .....	415
峨眉山市城区 .....	302	马尔康县 阿坝县 .....	416~417
金口河区 .....	304	壤塘县 .....	419
沐川县 .....	305	红原县 松潘县 黑水县 .....	420~421
马边彝族自治县 .....	307	金川县 小金县 理县 汶川县 .....	424~425
峨边彝族自治县 .....	308	茂县 .....	428
• 眉山市政区 .....	310	九寨沟县 .....	429
眉山市地势 .....	311	若尔盖县 .....	430~431

序



组

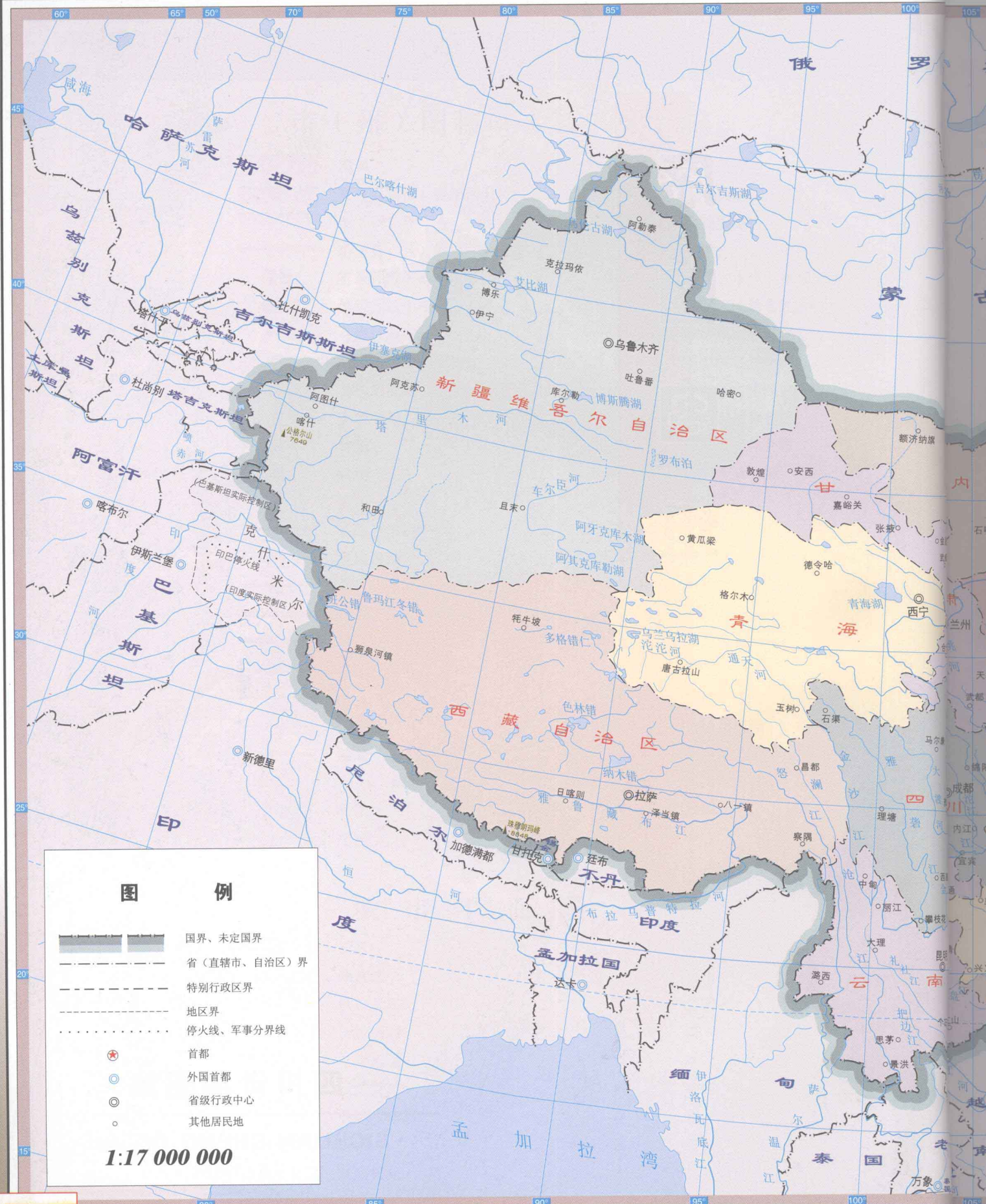
XUTU TUZU

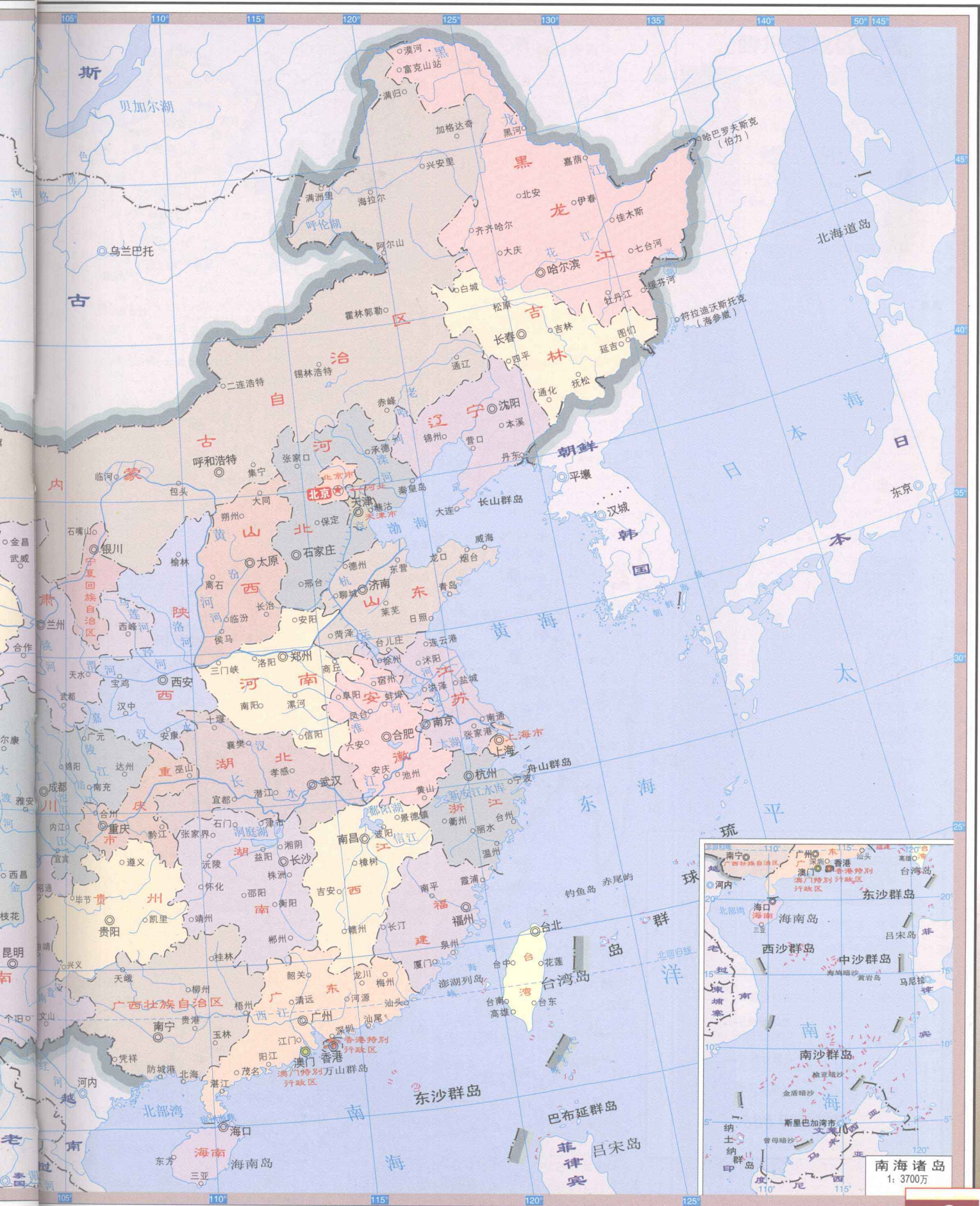
· 四川省地图集 ·

· SICHUAN SHENG DITUJI ·

# 中国政区

序图组  
XUTU TUZU





# 四川省政区

序图组

XUTU TUZU



四川省政区简表

成都市	锦江区 青羊区 金牛区 武侯区 成华区 龙泉驿区 青白江区 都江堰市 彭州市 邛崃市 崇州市 金堂县 温江县 郫县 新津县 双流县 新都县 蒲江县 大邑县
自贡市	自流井区 大安区 贡井区 沿滩区 荣县 富顺县
攀枝花市	东区 西区 仁和区 米易县 盐边县
泸州市	江阳区 纳溪区 龙马潭区 泸县 合江县 古蔺县 叙永县
德阳市	旌阳区 广汉市 什邡市 绵竹市 罗江县 中江县
绵阳市	涪城区 游仙区 江油市 盐亭县 三台县 平武县 北川县 安县 梓潼县
广元市	市中区 元坝区 朝天区 青川县 旺苍县 剑阁县 苍溪县
遂宁市	市中区 射洪县 蓬溪县 大英县
内江市	市中区 东兴区 资中县 隆昌县 威远县
资阳市	雁江区 简阳市 乐至县 安岳县 市中区 五通桥区 沙湾区 金口河区
乐山市	峨眉山市 夹江县 井研县 犍为县 沐川县 马边彝族自治县 峨边彝族自治县
眉山市	东坡区 洪雅县 丹棱县 彭山县 青神县 仁寿县
南充市	顺庆区 高坪区 嘉陵区 阆中市 营山县 蓬安县 仪陇县 南部县 西充县
宜宾市	翠屏区 宜宾县 兴文县 南溪县 珙县 长宁县 高县 江安县 筠连县 屏山县
广安市	广安区 华蓥市 岳池县 邻水县 武胜县
达州市	通川区 万源市 达县 渠县 宣汉县 开江县 大竹县
巴中市	巴州区 南江县 平昌县 通江县
雅安市	雨城区 芦山县 石棉县 名山县 天全县 蒙经县 宝兴县 汉源县
阿坝藏族羌族自治州	马尔康县 九寨沟县 红原县 汶川县 阿坝县 理县 若尔盖县 小金县 黑水县 金川县 松潘县 壤塘县 茂县
甘孜藏族自治州	康定县 丹巴县 炉霍县 九龙县 甘孜县 雅江县 新龙县 道孚县 白玉县 理塘县 德格县 乡城县 石渠县 稻城县 色达县 巴塘县 泸定县 得荣县
凉山彝族自治州	西昌市 美姑县 昭觉县 金阳县 甘洛县 布拖县 雷波县 普格县 宁南县 喜德县 会东县 越西县 会理县 盐源县 德昌县 冕宁县 木里藏族自治县
全省总计	18个地级市 3个自治州 40个市辖区 14个县级市 123个县 3个自治县



# 四川省地势

序图组

XUTU TUZU

