


中国 NATIONAL GEOGRAPHY 国家地理

百科全书

广东、广西、海南、重庆

张妙弟◎主编



 北京联合出版公司
Beijing United Publishing Co., Ltd.




中国国家地理 7

百科全书

NATIONAL GEOGRAPHY

张妙弟◎主编

广东、广西、海南、重庆



北京联合出版公司
Beijing United Publishing Co., Ltd.

图书在版编目 (CIP) 数据

中国国家地理百科全书. 广东、广西、海南、重庆 / 张妙弟主编. —北京: 北京联合出版公司, 2016.6

ISBN 978-7-5502-7547-8

I. ①中… II. ①张… III. ①地理—广东省—通俗读物
②地理—广西—通俗读物③地理—海南省—通俗读物④
地理—重庆市—通俗读物 IV. ①K92-49

中国版本图书馆 CIP 数据核字 (2016) 第 078329 号



中国国家地理百科全书

广东、广西、海南、重庆

主 编: 张妙弟

选题策划:

责任编辑: 李 征

文图编辑: 樊文龙

封面设计: 罗 雷

版式设计: 何冬宁

图片提供: 视觉中国 北京全景视觉图片有限公司

北京联合出版公司出版

(北京市西城区德外大街83号楼9层 100088)

北京艺堂印刷有限公司印刷 新华书店经销

字数1500千字 787毫米×1092毫米 1/16 100印张

2016年6月第1版 2016年6月第1次印刷

ISBN 978-7-5502-7547-8

定价: 199.00元 (全10册)

版权所有, 侵权必究

本书若有质量问题, 请与本社图书销售中心联系调换。

电话: 010-82082775

广东省**行政区划/8**

- ◎广州市/10
- ◎深圳市/佛山市/11
- ◎珠海市/12

人口、民族/14

- ◎客家/15

历史文化/16

- ◎石峡遗址/16
- ◎南越王墓/17
- ◎六祖创南宗/18
- ◎海上丝绸之路/19
- ◎冼夫人/20
- ◎三元里抗英/21
- ◎孙中山/22

地貌/24

- ◎雷州半岛/珠江三角洲/25
- ◎丹霞地貌/26
- ◎丹霞山/27

水系/28

- ◎珠江/28
- ◎韩江/29
- ◎鉴江/30
- ◎漠阳江/31

气候/32

- ◎台风/32

自然资源/34

- ◎增城挂绿荔枝/34
- ◎观光木/南方红豆杉/35
- ◎端砚/金钱豹/36
- ◎海马/眼镜蛇/37
- ◎水鹿/38

经济/39

- ◎农业/39
- ◎基塘农业生态系统/工业/41

交通/43**旅游地理/44**

- ◎罗浮山/44
- ◎西樵山/白云山/46
- ◎斑石/47
- ◎肇庆星湖/48
- ◎湖光岩/50
- ◎惠州西湖/51
- ◎大亚湾/52
- ◎宝晶宫/光孝寺/53
- ◎六榕寺/54
- ◎潮州开元寺/56
- ◎南华寺/57
- ◎陈家祠/开平碉楼/58
- ◎虎门炮台/59

广西壮族自治区**行政区划/62**

- ◎南宁市/64
- ◎桂林市/65
- ◎北海市/66

- ◎柳州市/67

人口、民族/68

- ◎壮族/68
- ◎瑶族/69
- ◎京族/毛南族/70
- ◎仫佬族/71

历史文化/72

- ◎麒麟山人/白莲洞遗址/72
- ◎花山岩画/73
- ◎史禄开凿灵渠/74
- ◎柳宗元/75
- ◎瓦氏夫人/76
- ◎金田起义/77
- ◎镇南关—谅山大捷/79

地貌/80

- ◎十万大山/喀斯特/81
- ◎大瑶山/83
- ◎乐业天坑/84

水系/85

- ◎红水河/85
- ◎郁江/86

气候/88**自然资源/89**

- ◎金花茶/瑶山鳄蜥/89
- ◎黑叶猴/白头叶猴/90

经济/91

- ◎农业/91
- ◎工业/92
- ◎交通/93



旅游地理/94

- ◎桂林漓江/94
- ◎阳朔/95
- ◎德天瀑布/97
- ◎姑婆山/98
- ◎涠洲岛/99
- ◎靖江王陵/100
- ◎经略台真武阁/101
- ◎大士阁/102
- ◎程阳永济桥/103
- ◎花桥/104

海南省

行政区划/108

- ◎海口市/108
- ◎三亚市/109
- ◎三沙市/110

人口、民族/112

- ◎黎族/112

历史文化/113

- ◎落笔洞遗址/113
- ◎海瑞/114
- ◎红色娘子军/115
- ◎军坡节/116

地貌/117

- ◎五指山/117
- ◎西沙群岛/118
- ◎中沙群岛/南沙群岛/120

水系/122

- ◎万泉河/122
- ◎百花岭瀑布/123

气候/124

自然资源/125

- ◎见血封喉/125
- ◎石斑鱼/孔雀雉/126
- ◎海南坡鹿/127

经济/128

- ◎农业/128
- ◎工业/129
- ◎交通/130

旅游地理/131

- ◎天涯海角/131
- ◎亚龙湾/132
- ◎热带海底世界/133
- ◎东郊椰林/134
- ◎东寨港红树林/石山火山群/135
- ◎五公祠/136
- ◎东坡书院/138

重庆市

行政区划/142

- ◎渝中区/142
- ◎万州区/143
- ◎涪陵区/144
- ◎江津区/145

人口、民族/146

历史文化/147

- ◎白帝城托孤/钓鱼城保卫战/148

- ◎重庆谈判/149
- ◎铜梁龙灯/150

地貌/152

- ◎仙女山/152
- ◎金佛山/153
- ◎小寨天坑/154
- ◎天井峡地缝/天生三桥喀斯特系统/155

- ◎后坪天坑/157

水系/158

- ◎嘉陵江/158
- ◎磨滩瀑布/159

气候/160

自然资源/161

- ◎红腹锦鸡/161

经济/162

- ◎农业/工业/162
- ◎交通/163

旅游地理/164

- ◎三峡/164
- ◎大宁河小三峡/166
- ◎芙蓉洞/169
- ◎大足石刻/宝顶山摩崖造像/170
- ◎北山摩崖造像/三峡古栈道/172
- ◎石宝寨/张飞庙/174
- ◎丰都鬼城/175





中国国家地理 7

百科全书

NATIONAL GEOGRAPHY 张妙弟◎主编

广东、广西、海南、重庆



北京联合出版公司
Beijing United Publishing Co., Ltd.

图书在版编目 (CIP) 数据

中国国家地理百科全书. 广东、广西、海南、重庆 / 张妙弟主编. —北京: 北京联合出版公司, 2016.6

ISBN 978-7-5502-7547-8

I. ①中… II. ①张… III. ①地理—广东省—通俗读物
②地理—广西—通俗读物③地理—海南省—通俗读物④
地理—重庆市—通俗读物 IV. ① K92.49


中国版本图书馆 CIP 数据核字 (2016) 第 078329 号



中国国家地理百科全书

广东、广西、海南、重庆

主 编: 张妙弟

选题策划: 

责任编辑: 李 征

文图编辑: 樊文龙

封面设计: 罗 雷

版式设计: 何冬宁

图片提供: 视觉中国 北京全景视觉图片有限公司

北京联合出版公司出版

(北京市西城区德外大街83号楼9层 100088)

北京艺堂印刷有限公司印刷 新华书店经销

字数1500千字 787毫米×1092毫米 1/16 100印张

2016年6月第1版 2016年6月第1次印刷

ISBN 978-7-5502-7547-8

定价: 199.00元 (全10册)

版权所有, 侵权必究

本书若有质量问题, 请与本社图书销售中心联系调换。

电话: 010-82082775

前言



我们的祖国是人类文明的重要发源地之一。在这片神奇伟大的土地上，山河壮美，历史悠久，文化灿烂，自然资源极为丰富。从冰雪覆盖的喜马拉雅、莽莽昆仑，到波澜壮阔的深海大洋，从朔风凛冽的茫茫大漠、蓝天白云的万里草原，到锦绣江南的水乡雅韵、奇美幽邃的山川大泽，国土民风、环境资源、经济文化都各具特色，共同构成了中国的自然与人文景观。

我们所处的多样而美丽的地理环境是中华民族赖以生存和发展的基础。祖国的繁荣昌盛要靠具有高水平文化素质的全体人民的共同努力，只有如此，国家才能更加文明进步，中华民族的复兴大业才能早日实现。地理教育同其他教育一样是国民素质教育的重要组成部分，它能使接受教育的国民基本掌握中国乃至世界的地理与风土人情的知识，牢牢建立自然资源有限性与合理利用和环境保护的意识。20世纪以来，随着科学技术的迅猛发展，地理学已逐渐发展成为一门运用现代科学技术手段，具有跨越自然科学和社会科学性质，在当前的大学科体系中占有重要地位的科学。因此，《中国国家地理百科全书》的编辑出版，目的在于为全面提升全民族的文化素质提供一部兼具科学性和趣味性的好书，满足广大读者的需要。

《中国国家地理百科全书》一书系统详细地介绍了中国各地区地形、气候、水文、自然资源以及行政区划、人口、民族、历史、文化等方方面面的知识，并配以2000多幅精美的图片，直观形象地再现了中国的地理状况、经济状况和文化民族状况，融知识性、实用性以及形象性、趣味性于一体。书中对各地具有代表性的风景名胜、文化遗产和文化遗迹等作了重点介绍，使广大读者在读书之时，亦能感受到祖国大好河山的幽幽古韵和文化情怀。

广东省

行政区划/8

- ◎广州市/10
- ◎深圳市/佛山市/11
- ◎珠海市/12

人口、民族/14

- ◎客家/15

历史文化/16

- ◎石峡遗址/16
- ◎南越王墓/17
- ◎六祖创南宗/18
- ◎海上丝绸之路/19
- ◎冼夫人/20
- ◎三元里抗英/21
- ◎孙中山/22

地貌/24

- ◎雷州半岛/珠江三角洲/25
- ◎丹霞地貌/26
- ◎丹霞山/27

水系/28

- ◎珠江/28
- ◎韩江/29
- ◎鉴江/30
- ◎漠阳江/31

气候/32

- ◎台风/32

自然资源/34

- ◎增城挂绿荔枝/34
- ◎观光木/南方红豆杉/35
- ◎端砚/金钱豹/36
- ◎海马/眼镜蛇/37
- ◎水鹿/38

经济/39

- ◎农业/39
- ◎基塘农业生态系统/工业/41
- ◎交通/43

旅游地理/44

- ◎罗浮山/44
- ◎西樵山/白云山/46
- ◎斑石/47
- ◎肇庆星湖/48
- ◎湖光岩/50
- ◎惠州西湖/51
- ◎大亚湾/52
- ◎宝晶宫/光孝寺/53
- ◎六榕寺/54
- ◎潮州开元寺/56
- ◎南华寺/57
- ◎陈家祠/开平碉楼/58
- ◎虎门炮台/59

广西壮族自治区

行政区划/62

- ◎南宁市/64
- ◎桂林市/65
- ◎北海市/66

- ◎柳州市/67

人口、民族/68

- ◎壮族/68
- ◎瑶族/69
- ◎京族/毛南族/70
- ◎仫佬族/71

历史文化/72

- ◎麒麟山人/白莲洞遗址/72
- ◎花山岩画/73
- ◎史禄开凿灵渠/74
- ◎柳宗元/75
- ◎瓦氏夫人/76
- ◎金田起义/77
- ◎镇南关一谅山大捷/79

地貌/80

- ◎十万大山/喀斯特/81
- ◎大瑶山/83
- ◎乐业天坑/84

水系/85

- ◎红水河/85
- ◎郁江/86

气候/88

自然资源/89

- ◎金花茶/瑶山鳄蜥/89
- ◎黑叶猴/白头叶猴/90

经济/91

- ◎农业/91
- ◎工业/92
- ◎交通/93



旅游地理/94

- ◎桂林漓江/94
- ◎阳朔/95
- ◎德天瀑布/97
- ◎姑婆山/98
- ◎涠洲岛/99
- ◎靖江王陵/100
- ◎经略台真武阁/101
- ◎大士阁/102
- ◎程阳永济桥/103
- ◎花桥/104

海南省

行政区划/108

- ◎海口市/108
- ◎三亚市/109
- ◎三沙市/110

人口、民族/112

- ◎黎族/112

历史文化/113

- ◎落笔洞遗址/113
- ◎海瑞/114
- ◎红色娘子军/115
- ◎军坡节/116

地貌/117

- ◎五指山/117
- ◎西沙群岛/118
- ◎中沙群岛/南沙群岛/120

水系/122

- ◎万泉河/122
- ◎百花岭瀑布/123

气候/124

自然资源/125

- ◎见血封喉/125
- ◎石斑鱼/孔雀雉/126
- ◎海南坡鹿/127

经济/128

- ◎农业/128
- ◎工业/129
- ◎交通/130

旅游地理/131

- ◎天涯海角/131
- ◎亚龙湾/132
- ◎热带海底世界/133
- ◎东郊椰林/134
- ◎东寨港红树林/石山火山群/135
- ◎五公祠/136
- ◎东坡书院/138

重庆市

行政区划/142

- ◎渝中区/142
- ◎万州区/143
- ◎涪陵区/144
- ◎江津区/145

人口、民族/146

历史文化/147

- ◎白帝城托孤/钓鱼城保卫战/148

- ◎重庆谈判/149
- ◎铜梁龙灯/150

地貌/152

- ◎仙女山/152
- ◎金佛山/153
- ◎小寨天坑/154
- ◎天井峡地缝/天生三桥喀斯特系统/155

- ◎后坪天坑/157

水系/158

- ◎嘉陵江/158
- ◎磨滩瀑布/159

气候/160

自然资源/161

- ◎红腹锦鸡/161

经济/162

- ◎农业/工业/162
- ◎交通/163

旅游地理/164


- ◎三峡/164
- ◎大宁河小三峡/166
- ◎芙蓉洞/169
- ◎大足石刻/宝顶山摩崖造像/170
- ◎北山摩崖造像/三峡古栈道/172
- ◎石宝寨/张飞庙/174
- ◎丰都鬼城/175





广东省





行政区划




广东省简称粤，因宋朝时其辖境属于广南东路而得名广东。位于中国大陆南部，毗邻港澳，与福建省、江西省、湖南省、广西壮族自治区接壤，南临南海，西南端隔琼州海峡与海南省相望。地处北纬 $20^{\circ} 19' \sim 25^{\circ} 31'$ 、东经 $109^{\circ} 45' \sim 117^{\circ} 20'$ 。北回归线横贯境内。大陆海岸线长3368.1千米。全省海岛共有1431个，其中最大的海岛是湛江市的东海岛。全省陆地部分东西长，南北窄，面积17.97万平方千米。沿海200米以内的大陆架，东起台湾浅滩南部，西至北部湾东部。辖21个地级市、61个市辖区、21个县级市、34个县、3个自治县。省会广州市。

广东省行政区划简表

行政区	面积（平方千米）	下辖行政区
广州市	7434	荔湾区、越秀区、海珠区、天河区、白云区、黄埔区、番禺区、花都区、南沙区、增城区、从化区
深圳市	1996.85	福田区、罗湖区、南山区、盐田区、宝安区、龙岗区
珠海市	1701	香洲区、斗门区、金湾区
汕头市	2064	金平区、龙湖区、澄海区、濠江区、潮南区、潮阳区、南澳县
佛山市	3875	禅城区、高明区、三水区、南海区、顺德区
韶关市	18218.06	武江区、浚江区、曲江区、乐昌市、南雄市、始兴县、翁源县、仁化县、乳源瑶族自治县、新丰县
湛江市	11693	赤坎区、霞山区、坡头区、麻章区、廉江市、吴川市、雷州市、遂溪县、徐闻县
肇庆市	15000	端州区、鼎湖区、高要区、四会市、广宁县、怀集县、封开县、德庆县
江门市	9503.94	江海区、蓬江区、新会区、台山市、鹤山市、开平市、恩平市

茂名市	11345	茂南区、电白区、高州市、化州市、信宜市
惠州市	11599	惠城区、惠阳区、博罗县、龙门县、惠东县
梅州市	15925	梅江区、梅县区、兴宁市、大埔县、丰顺县、五华县、平远县、蕉岭县
汕尾市	5271	城区、陆丰市、海丰县、陆河县
河源市	15800	源城区、龙川县、连平县、东源县、和平县、紫金县
阳江市	8005.2	江城区、阳东区、阳春市、阳西县
清远市	19000	清城区、清新区、英德市、连州市、佛冈县、阳山县、连山壮族瑶族自治县、连南瑶族自治县
东莞市	2512	
中山市	1787.67	
潮州市	3679	湘桥区、潮安区、饶平县
揭阳市	5240	榕城区、揭东区、普宁市、惠来县、揭西县
云浮市	7779	云城区、云安区、郁南县、新兴县、罗定市




◎夜色中的广州塔

广州塔又称广州新电视塔，昵称小蛮腰，位于中国广州市海珠区（艺洲岛）赤岗塔附近，距离珠江南岸125米，与海心沙岛和广州市21世纪CBD区珠江新城隔江相望。广州塔塔身主体454米（塔顶观光平台最高处488米），天线桅杆150米，总高度600米

☑ 广州市

广州市是广东省省会，古称“楚庭”。传说古代曾经有5位仙人，骑五色仙羊，带着稻穗，降临“楚庭”，所以广州又名羊城，简称为“穗”。位于省境中部，东连惠州市，西邻佛山市，北靠韶关市、清远市，南临东莞市、中山市。面积7434平方千米，人口832万，流动人口400多万。辖越荔湾区、越秀区、海珠区、天河区、白云区、黄埔区、番禺区、花都区、南沙区、增城区、从化区11市辖区。清朝“五口通商”前是中国唯一的对外贸易口岸，也是古代海上“丝绸之路”的发源地之一。现在是中国南方交通枢纽和对外开放的门户，以中国“南大门”著称。地处珠江三角洲腹地，濒临珠江口，北回归线从北郊太平场通过。地势东北高西南低，东北部是山区，中部是丘陵、台地，南部是珠江三角洲冲积平原，珠江穿城而过。自然条件优越，物产资源丰富，是全国果树资源最丰富的地区之一，有荔枝、香蕉、菠萝、柑橘等500多个品种。以木棉花为市花，有“花城”的美誉。工业有汽车制造、医药、日用化工、



● 广州五羊石像

五羊石像由岭南著名雕塑艺术家尹积昌、陈本宗、孔繁纬创作，始建于1960年04月，位于越秀山木壳岗。如今，已成为海内外宾客到广州必前往怀古凭吊的著名景点。五羊石像，高11米，用130块花岗石雕刻而成，体积53立方米。以四头形态各异的小羊簇着一头口衔稻穗的高大母羊为造型，再现了羊化为石，把稻穗赠给广州人民的传说。石像中大山羊居中，昂首远眺、羊髯微拂，口衔“一茎六出”谷穗，雄浑有力的羊角伸向半空，显得深沉、威武。余下四头山羊环列四周，或小羊跪乳，或母羊回首，或吃草饮水，或嬉戏打闹，形态可爱，栩栩如生。

家用电器、服装等行业，汽车、摩托车、各类家用电器、时装、药品是主要的产品。农业以种植水稻、蔬菜为主，养殖淡水鱼和家禽。广州有华南地区最大的国际贸易港，还有四通八达的高速公路网、铁路网连接全国各地。每年春、秋两季都要举行中国出口商品交易会。著名的中山大学、中山医科大学、华南理工大学、暨南大学等都设在市内。

☑ 深圳市

深圳市位于省境东南部，北与东莞市、惠州市接壤，南接香港新界，东临大亚湾，西临珠江口、伶仃洋。海岸线曲折蜿蜒，总长230千米。面积1996.85平方千米，常住人口1077.89万（2014），为新兴的移民城市。深圳经济特区已扩大至全市区，辖罗湖、福田、南山、龙岗、宝安、盐田6区。市境地势东北高、西南低，单向倾斜入海。多为低山丘陵台地，仅珠江口和滨海地区有小块平原。河流短小浅窄，以深圳河为最大。海岸由泥质和沙质组成，利于垦殖。农产原以水稻、花生、甘蔗为主。现在农业开始向商品生产和现代化农业转化，建立了蔬菜、水果、牛奶、家禽等农副产品生产基地，所产牡蛎、荔枝、金龟橘子、油鸭、龙岗鸡等畅销港澳。捕鱼以浅海作业为主。深圳原是一个边陲小镇属宝安县，是改革开放以后首先建立的第一个经济特区。现已形成了蛇口、福田、沙河、八卦岭、文锦渡等工业区，并有了相当规模的市政设施。风景秀丽的深圳水库、大小梅沙、西丽湖、笔架山、银湖等地是旅游和疗养

的好地方。目前，深圳已建设成为一个高楼林立，工商、农牧、住宅、旅游等综合发展的新兴现代化城市。广九铁路纵贯市境，直抵九龙。海运和公路运输也较方便。市东南沙头角镇以商业为主，是直通香港新界的口岸。此外，还辟有罗湖口岸、深圳湾口岸、福田口岸、皇岗口岸、文锦渡口岸、沙头角口岸、蛇口码头口岸等通香港的口岸。


☑ 佛山市

佛山市又名禅城，是中国历史文化名城，在明代就是四大名镇之一。位于省境中部，珠江三角洲腹地，邻近省会广州，毗邻港澳。面积3875平方千米，人口385.61万人（2014）。辖禅城、顺德、南海、三水、高明5个市辖区。市境以冲积平原为主，中间有小山丘，地势低洼，大致自西北向东南倾斜。佛山涌流经市区，河道北浅南深。北部容易受水淹，主要靠堤围保护。市西为红岩台地，地势高亢，盛产陶土，为陶瓷业发展提供了原料。除了历史上久负盛名的铸铁、炼铜、陶瓷、纺织等工业外，还有电子、机械、五金、电器、化工和塑料等新兴工业。佛山

的传统手工业和民间工艺业非常发达，产品蜚声各地。对外贸易发展迅速，有很多来料加工和装配生产企业。佛山古建筑众多，其中祖庙最为有名。此外还有中山公园、博物馆、民间艺术社等。市区是综合性陶瓷业基地，有“南国陶都”之称。

☑ 珠海市

珠海市是珠海经济特区所在地，也是中国著名的现代海滨旅游城市。位于珠江三角洲西南角，珠江口西侧，东临伶仃洋，南端毗邻澳门。距广州市140千米，距香港36海里(最近的海岛相距3海里)。人口110.22万(2014)，另有外来流动人口50万。民族中汉族最多，面积1724平方千米，大小岛屿146个。辖香



● 珠海渔女雕像

珠海渔女雕像，身高8.7米，重量达10吨，用花岗岩石分70件组合而成。渔女雕像头戴珍珠，身掬渔网，裤脚轻挽，双手高擎着一颗珍珠，向世界昭示光明，带着喜悦而又含羞的神情。由于珠海渔女雕像高8.7米，成为中国第一座大型海边雕像。从此，珠海渔女就成为珠海市的标志。

● 潮州广济桥

广济桥，在潮州城东门外，横卧在滚滚的韩江之上，东临笔架山，西接东门闹市，南眺凤凰洲，北仰金城山，景色壮丽迷人。广济桥以其“十八梭船二十四洲”的独特风格与赵州桥、洛阳桥、卢沟桥并称中国四大古桥，曾被著名桥梁专家茅以升誉为世界上最早的启闭式桥梁。

