


# 环球国家地理

NATIONAL GEOGRAPHY


## 百科全书

亚洲 3

王越◎主编



北京联合出版公司  
Beijing United Publishing Co., Ltd.



# 环球国家地理 3

百科全书

NATIONAL GEOGRAPHY 王越◎主编

亚洲 3



北京联合出版公司  
Beijing United Publishing Co., Ltd.





## 目录 contents

### Asia



虔诚祈祷下的漫步

- 巴基斯坦 Pakistan\8
- 塔吉克斯坦 Tajikistan\16
- 乌兹别克斯坦 Uzbekistan\20
- 土库曼斯坦 Turkmenistan\24
- 哈萨克斯坦 Kazakhstan\28
- 吉尔吉斯斯坦 Kyrgyzstan\38
- 阿富汗 Afghanistan\40
- 伊拉克 Iraq\50
- 伊朗 Iran\56
- 格鲁吉亚 Georgia\72
- 塞浦路斯 Cyprus\76
- 亚美尼亚 Armenia\82
- 阿塞拜疆 Azerbaijan\84
- 土耳其 Turkey\88
- 叙利亚 Syria\102
- 约旦 Jordan\108





波斯波利斯 畅享梦幻中的壮烈\116

伊斯法罕 再现“丝绸之路”\120

巴比伦 古老文明中的奇迹\124

大马士革 “人间天堂”的神秘\126

巴尔米拉 东西方交融的结晶\130

摩索拉斯陵墓 地狱中的精灵\134

杰拉什 中东的庞培\138

佩特拉 沙漠中的玫瑰城\140





# 环球国家地理 3

百科全书

NATIONAL GEOGRAPHY 王越◎主编

亚洲 3



北京联合出版公司  
Beijing United Publishing Co., Ltd.

## 图书在版编目 (CIP) 数据

环球国家地理百科全书·亚洲：全3册 / 王越主编. —北京：北京联合出版公司，2016.6

ISBN 978-7-5502-7510-2

I. ①环… II. ①王… III. ①地理—世界②地理—亚洲  
IV. ①K91

中国版本图书馆 CIP 数据核字 (2016) 第 069013 号



亚洲  
3

ENCYCLOPEDIA OF WORLD NATIONAL GEOGRAPHY

## 环球国家地理百科全书

主 编：王 越

选题策划：

责任编辑：管 文

文图编辑：薛金博

美术编辑：刘晓东

封面设计：罗 雷

版式设计：刘晓东

图片提供：视觉中国

北京联合出版公司出版

(北京市西城区德外大街83号楼9层 100088)

天津市光明印务有限公司印刷 新华书店经销

字数1500千字 787毫米×1092毫米 1/16 100印张

2016年6月第1版 2016年6月第1次印刷


ISBN 978-7-5502-7510-2

定价：199.00元 (全10册)

版权所有，侵权必究

本书若有质量问题，请与本社图书销售中心联系调换。

电话：010-82082775





地理是属于大自然的，却又是大自然对它灵性的子民最慷慨的赠予。人类从诞生起就在感受着自然的淳厚，同时也为这份淳厚添上一抹最明亮的生命。不同地方或许有着相似的自然之美，却绝不会拥有完全相同的韵味与风情，人性与自然的结合，才展现出地理所包容的真正内涵。

“国家地理”的概念，也由此而生。这是一个与以往自然地理并不相同的概念。它是一个更为广博而深刻的界定，不再仅仅局限于我们平日所理解的山川地貌、河流水文等自然地理方面的概念，而是更多地包容进了历史、文明、风俗、民情等社会文化层面上富有生命力的印记。有了人类参与的地理，便不仅仅是一个反映自然面貌的学科，而是被升华为一种充满人文关怀的文化。

这种全新的文化正被越来越多的人群关注。它的魅力之所以存在，或许并不仅仅出于它所包蕴的含义，更多的则是人们对于自身存在和发展的探索，以及生命本身不息的追求。正是基于对这种理念的感怀，我们编辑了这套十卷本的《环球国家地理百科全书》。

本书分为十卷，介绍了世界七大洲200多个国家与地区。全书线索以政区及地理位置为纲，洲为最大单位，各大洲又按地理分布划分为若干国家单元，各单元中均以国家（或地区）为基本单位，为读者生动地介绍了世界各地的方方面面。

图文结合是本书最大的亮点，几千幅精美图片选用了各国的主要风光、景点、名胜、文化风俗和城市等，具有强烈的吸引力和震撼力。

我们从整体到细节，都力求表现出自然地理最精华的所在，透析出人类文明最深刻的内蕴，以期将“国家地理”这个概念在世界各地最经典的体现——展现在读者面前。





## 目录 contents


## Asia



虔诚祈祷下的漫步

- 巴基斯坦 Pakistan\8
- 塔吉克斯坦 Tajikistan\16
- 乌兹别克斯坦 Uzbekistan\20
- 土库曼斯坦 Turkmenistan\24
- 哈萨克斯坦 Kazakhstan\28
- 吉尔吉斯斯坦 Kyrgyzstan\38
- 阿富汗 Afghanistan\40
- 伊拉克 Iraq\50
- 伊朗 Iran\56
- 格鲁吉亚 Georgia\72
- 塞浦路斯 Cyprus\76
- 亚美尼亚 Armenia\82
- 阿塞拜疆 Azerbaijan\84
- 土耳其 Turkey\88
- 叙利亚 Syria\102
- 约旦 Jordan\108





波斯波利斯 畅享梦幻中的壮烈\116

伊斯法罕 再现“丝绸之路”\120

巴比伦 古老文明中的奇迹\124

大马士革 “人间天堂”的神秘\126

巴尔米拉 东西方交融的结晶\130

摩索拉斯陵墓 地狱中的精灵\134

杰拉什 中东的庞培\138

佩特拉 沙漠中的玫瑰城\140



# Asian

## 亚洲

虔诚祈祷下的漫步






# 巴基斯坦 Pakistan

- 国名:** 巴基斯坦伊斯兰共和国
- 面积:** 79.61万平方千米
- 首都:** 伊斯兰堡
- 人口:** 约1.8亿 (2014年)
- 民族:** 旁遮普族占总人口的63%，信德族占18%，普什图族占11%，俾路支族占4%
- 语言:** 乌尔都语为国语，英语为官方语言，还有其他少数民族语言

巴基斯坦位于南亚次大陆的西北部，东接印度，东北与中国毗邻，西北与阿富汗交界，西邻伊朗，南濒阿拉伯海。海岸线980千米。除南部属热带气候外，其余属亚热带气候。巴基斯坦曾经是英属印度的一部分，1947年在独立呼声中建国，人口大部分信奉伊斯兰教。起初这个新生的国家还包括东巴基斯坦——即现在的孟加拉国，但东巴基斯坦于1971年获得独立。巴基斯坦的东南部是富裕的印度河冲积平原，盛产棉花，是大型纺织工业的基地。

## 自然地理

巴基斯坦的地形以高耸入云的山脉、干旱的平原和印度河水灌溉的低地为特点。巴基斯坦北部和西北部位于南亚次大陆西北部，是南亚绵延起伏的庞大褶曲山系的一部分。喜马拉雅山脉和兴都库什山脉扼守北部边界；由印度河谷及其支流构成的肥沃低地，巴基斯坦东部的塔尔沙漠和卡奇沼泽地，景色十分荒凉。



巴基斯坦地形狭长，全境3/5为山区和丘陵。地势由西北向东南倾斜，喀喇昆仑山脉绵延巴控克什米尔边境，这里是喀喇昆仑山谷的风景。

印度河平原是亚洲最大的冲积平原之一，位于巴基斯坦东南部，这里是全国重要的产粮区。



## 山脉

被誉为“世界屋脊”的喀喇昆仑山脉与喜马拉雅山脉小部分在巴基斯坦境内。位于中巴边界的乔戈里峰，海拔8611米，是喀喇昆仑山最高峰，也是世界第二高峰。兴都库什山脉自东向西横跨巴西北部，最高峰为蒂里奇米尔峰，海拔7690米。苏莱曼山脉自北而南，北部与兴都库什山脉相连。其北段形成巴与阿富汗的边界，著名的开伯尔山口位于该段的峡谷中，成为巴阿间的交通要冲。苏莱曼山脉东部连结盐山山脉。基尔山自北而南，将俾路支高原和印度河平原分开。

## 河流

巴基斯坦的河流大都自东北流向西南。其中境内最长的印度河几乎贯穿全境，其源头在中国西藏，经过克什米尔，进入印度河平原后汇入阿拉伯海。印度河平原有世界上最大的灌溉网之一，大小水渠的总长度达6.4万千米。由于印度河流速缓慢，携带淤泥几乎全沉淀于河床，久而久之使河床高于平原。因此，在河两岸筑起河堤以免土地受淹。然而，每当夏季北部高山上积雪融化时，印度河水猛涨，若再遇上南部的季风大雨，则经常泛滥成灾。



夏利玛花园建于1642年，园内布局工整而又不显雕琢，给人一种自然美的感觉。

## 历史文化

巴基斯坦和印度原是一个国家，1757年起逐步沦为英国的殖民地。由于英国殖民者对南亚次大陆的经济掠夺和政治压迫，激起了人民的强烈反抗。二战中，在民族解放运动的汹涌浪潮冲击下，英国在印度的殖民统治摇摇欲坠，世界资本主义殖民体系土崩瓦解。迫于世界形势和次大陆人民的强烈反抗，英国殖民者不得不考虑放弃他们统治了近两个世纪的这块土地。今日巴基斯坦这块土地历尽沧桑，但古堡及清真寺依然闪烁着伊斯兰文化的光辉。

## 巴基斯坦的宗教

根据宪法的规定，巴基斯坦的国教为伊斯兰教，伊斯兰教徒占全国人口总数的96%。全国非穆斯林仅占全国人口总数的4%，其中印度教徒、基督教徒占大多数，另有少量拜火教徒和佛教徒。巴伊斯兰教内部派系林立，大小派

别有七八十个之多。穆斯林的主要宗教活动有每年的朝觐、每天五次祈祷、年度《古兰经》朗诵比赛等。信奉伊斯兰教的正统穆斯林严格禁酒，并禁忌与猪有关的图画和食品，12岁以上的女性外出要戴头巾等。



## 巴基斯坦风俗习惯和禁忌

妇女们过新年，随身携带红粉出门，见了亲友先道喜，然后将红粉涂在对方前额上，为的是抬头见喜，大吉大利。巴基斯坦人注重衣着得体，到巴基斯坦朋友家作客要服饰整洁。同巴基斯坦人交谈，要避免提及对方忌讳的话题，不要谈论敏感的政治问题，语气要轻，态度要谦虚，不可毫无顾及地高谈阔论，不可忘乎所以地哈哈大笑。巴基斯坦各地还有着许多独特的待客礼仪。在西北部边境地区，每逢贵客临门，主人要热情献上头巾帽、刀、剑和羊，客人一面表示感谢，一面用手摸一下羊的身子，表示接受主人的贵重礼物。

## 大事年表

时间	大事件	时间	大事件
公元前2350年~公元前1750年	以今巴基斯坦境内的印度河流域为中心存在印度河流域文明，为青铜时代文化。	1956年3月23日	公布第一部宪法，该自治领为共和国，国名为巴基斯坦伊斯兰共和国。
712年	穆罕默德·伊本·卡西姆率阿拉伯军队征服信德和俾路支斯坦，传入伊斯兰教。	1965年9月6日	因克什米尔问题，印度向巴基斯坦发动武装进攻，从而导致第二次印巴战争，战争进行了17天。23日，联合国安理会通过决议，使印巴双方停火，并划定停火线。
1845年~1846年	英国对锡克国家进行第一次侵略战争。	1971年12月4日	印度陆、海、空三军向东巴进军，第三次印巴战争爆发。
1858年~1859年	英国对锡克国家进行第二次侵略战争，锡克军队又战败，英国占领旁遮普，将其划入英属印度，成为旁遮普省。	1972年1月	东巴正式成立孟加拉人民共和国，巴基斯坦退出英联邦。7月，印巴签订双边关系协定，划定克什米尔停火线，结束战争状态。
1909年	英国议会通过《莫莱-明托改革法案》，全印穆斯林联盟成为代表印度穆斯林的唯一政治组织。	1989年7月	巴基斯坦重新加入英联邦。
1947年6月	英国驻印度总督蒙巴顿提出《蒙巴顿方案》，实行印巴分治。8月14日巴基斯坦宣布独立，成为英联邦的一个自治领。	1999年5月	与印度在克什米尔再次发生武装冲突。10月，陆军参谋长穆沙拉夫上将发动政变，推翻谢里夫政府，自任首席执行官，成立国家安全委员会。





巴基斯坦是一个教育落后的国家，实行中小学免费教育，特别重视小学教育以提高识字率。



图为海得拉巴的一名技师和当地牧民在进行自流井的测试，以便在这片土地上能进行长期的灌溉，减少土地的沙漠化。

## 主要城市

巴基斯坦的大城市相互之间的经济关系不是十分紧密，人口较多的都市呈直线式分布于各处。这些大都市主要是20世纪以后才快速发展起来的，不过，原来都是行政中心，大部分曾经是英国的殖民地。一般来说，巴基斯坦地形多为山岳地带，并不适合城市的发展，绿洲地带才有若干小城镇。巴基斯坦都市主要分布在平原地区及印度河流域的山麓地带。

### 年轻的现代化都市——伊斯兰堡

伊斯兰堡始建于1961年，1965年巴首都从拉瓦尔品第迁此。它是世界上最年轻的都市之一，也是具有传统的伊斯兰色彩的城市。伊斯兰堡地处内陆，背依高耸的喜马拉雅山，面向辽阔的印度河大平原，在这样的环境里建设起来的首都，既安全，又交通方便。伊斯兰堡是按照规划建设起来的，整齐有致是它的典型特点。市内布局合理，街道笔直宽阔，建筑新颖，主要有政府大厦、总统府、总理府、议会大厦、最高法院、会议中心、真纳大学、费萨尔大清真寺、体育综合设施以及高级旅馆等。住宅区多为别墅式庭院，使馆区设在市区东部。市内无工矿企业，没有污染，空气清新，花草繁茂，绿树成荫，气候宜人。1992年10月与北京结为友好城市。

### 全国第一大城——卡拉奇

卡拉奇原是巴基斯坦首都，是全国第一大城