

环球国家地理

NATIONAL GEOGRAPHY

百科全书

亚洲 1

王越◎主编



北京联合出版公司
Beijing United Publishing Company



环球国家地理 1

百科全书

NATIONAL GEOGRAPHY 王越◎主编

亚洲 1



北京联合出版公司
Beijing United Publishing Co., Ltd.

图书在版编目 (CIP) 数据

环球国家地理百科全书·亚洲：全3册 / 王越主编. —北京：北京联合出版公司，2016.6

ISBN 978-7-5502-7510-2

I. ①环… II. ①王… III. ①地理—世界②地理—亚洲
IV. ①K91

中国版本图书馆 CIP 数据核字 (2016) 第 069013 号



ENCYCLOPEDIA OF WORLD NATIONAL GEOGRAPHY

环球国家地理百科全书

主 编：王 越

选题策划：

责任编辑：管 文

文图编辑：薛金博

美术编辑：刘晓东

封面设计：罗 雷

版式设计：刘晓东

图片提供：视觉中国

北京联合出版公司出版

(北京市西城区德外大街83号楼9层 100088)

天津市光明印务有限公司印刷 新华书店经销

字数1500千字 787毫米×1092毫米 1/16 100印张

2016年6月第1版 2016年6月第1次印刷


ISBN 978-7-5502-7510-2

定价：199.00元 (全10册)

版权所有，侵权必究

本书若有质量问题，请与本社图书销售中心联系调换。

电话：010-82082775





目录 contents

Asia



太阳升起的地方

中国 China\8

蒙古 Mongolia\44

朝鲜 The Democratic People's
Republic of Korea\54

韩国 Republic of Korea\58

日本 Japan\72





- 长白山** 苍翠与雪白的交织\88
呼伦贝尔草原 在辽阔中驰骋\92
乌镇 文化与科技的交融\94
西湖 江南的梦醒时分\96
武夷山 寻觅人间仙境\98
庐山 香炉瀑布遥相望\100
婺源 美丽村庄的代称\102
三清山 一睹天外风姿\106
黄姚 古韵悠然的小镇\108
三亚 阳光与沙滩嬉戏\110
香港迪斯尼 追寻童话中的乐园\112
华山 天下第一险山\114
凤凰 精致中的诗情画意\116
峨眉山 祥云缭绕中的秀丽\120
黄龙 斑斓夺目的小镇\122
九寨沟 怎一个美字了得\124
丽江 茶马古道的秀丽\128
梅里雪山 妖气十足的雪山\130
香格里拉 梦想中的净土\132
天山天池 忘却烦恼的地方\138
伊犁 神驰向往的地方\140
青海湖 高山上的玉盘\142
拉萨 圣殿前的跪拜\144
太鲁阁 峡谷如此妖娆\148
日月潭 静谧中的仙境\152
济州岛 神的休息处\154
京都 原汁原味的日本风情\156
北海道 风花雪月的守候\158
富士山 美轮美奂的玉扇\164
冲绳 追寻长寿奥秘\170
白川乡 都市外的桃源\172



环球国家地理 1

百科全书

NATIONAL GEOGRAPHY 王越◎主编

亚洲 1



北京联合出版公司
Beijing United Publishing Co., Ltd.

图书在版编目 (CIP) 数据

环球国家地理百科全书·亚洲：全3册 / 王越主编. —北京：北京联合出版公司，2016.6

ISBN 978-7-5502-7510-2

I. ①环… II. ①王… III. ①地理—世界②地理—亚洲
IV. ①K91

中国版本图书馆 CIP 数据核字 (2016) 第 069013 号




亚洲
1

ENCYCLOPEDIA OF WORLD NATIONAL GEOGRAPHY

环球国家地理百科全书

主 编：王 越

选题策划：

责任编辑：管 文

文图编辑：薛金博

美术编辑：刘晓东

封面设计：罗 雷

版式设计：刘晓东

图片提供：视觉中国

北京联合出版公司出版

(北京市西城区德外大街83号楼9层 100088)

天津市光明印务有限公司印刷 新华书店经销

字数1500千字 787毫米×1092毫米 1/16 100印张

2016年6月第1版 2016年6月第1次印刷


ISBN 978-7-5502-7510-2

定价：199.00元 (全10册)

版权所有，侵权必究

本书若有质量问题，请与本社图书销售中心联系调换。

电话：010-82082775





地理是属于大自然的，却又是大自然对它灵性的子民最慷慨的赠予。人类从诞生起就在感受着自然的淳厚，同时也为这份淳厚添上一抹最明亮的生命。不同地方或许有着相似的自然之美，却绝不会拥有完全相同的韵味与风情，人性与自然的结合，才展现出地理所包容的真正内涵。

“国家地理”的概念，也由此而生。这是一个与以往自然地理并不相同的概念。它是一个更为广博而深刻的界定，不再仅仅局限于我们平日所理解的山川地貌、河流水文等自然地理方面的概念，而是更多地包容进了历史、文明、风俗、民情等社会文化层面上富有生命力的印记。有了人类参与的地理，便不仅仅是一个反映自然面貌的学科，而是被升华为一种充满人文关怀的文化。

这种全新的文化正被越来越多的人群关注。它的魅力之所以存在，或许并不仅仅出于它所包蕴的含义，更多的则是人们对于自身存在和发展的探索，以及生命本身不息的追求。正是基于对这种理念的感怀，我们编辑了这套十卷本的《环球国家地理百科全书》。

本书分为十卷，介绍了世界七大洲200多个国家与地区。全书线索以政区及地理位置为纲，洲为最大单位，各大洲又按地理分布划分为若干国家单元，各单元中均以国家（或地区）为基本单位，为读者生动地介绍了世界各地的方方面面。

图文结合是本书最大的亮点，几千幅精美图片选用了各国的主要风光、景点、名胜、文化风俗和城市等，具有强烈的吸引力和震撼力。

我们从整体到细节，都力求表现出自然地理最精华的所在，透析出人类文明最深刻的内蕴，以期将“国家地理”这个概念在世界各地最经典的体现一一展现在读者面前。



目录 contents

Asia



太阳升起的地方

中国 China\8


蒙古 Mongolia\44

朝鲜 The Democratic People's
Republic of Korea\54

韩国 Republic of Korea\58

日本 Japan\72





- 长白山** 苍翠与雪白的交织\88
呼伦贝尔草原 在辽阔中驰骋\92
乌镇 文化与科技的交融\94
西湖 江南的梦醒时分\96
武夷山 寻觅人间仙境\98
庐山 香炉瀑布遥相望\100
婺源 美丽村庄的代称\102
三清山 一睹天外风姿\106
黄姚 古韵悠然的小镇\108
三亚 阳光与沙滩嬉戏\110
香港迪斯尼 追寻童话中的乐园\112
华山 天下第一险山\114
凤凰 精致中的诗情画意\116
峨眉山 祥云缭绕中的秀丽\120
黄龙 斑斓夺目的小镇\122
九寨沟 怎一个美字了得\124
丽江 茶马古道的秀丽\128
梅里雪山 妖气十足的雪山\130
香格里拉 梦想中的净土\132
天山天池 忘却烦恼的地方\138
伊犁 神驰向往的地方\140
青海湖 高山上的玉盘\142
拉萨 圣殿前的跪拜\144
太鲁阁 峡谷如此妖娆\148
日月潭 静谧中的仙境\152
济州岛 神的休息处\154
京都 原汁原味的日本风情\156
北海道 风花雪月的守候\158
富士山 美轮美奂的玉扇\164
冲绳 追寻长寿奥秘\170
白川乡 都市外的桃源\172





亚洲

太阳升起的地方






中国 China

- 🏠 国名：中华人民共和国 🌐 陆地面积：约960万平方千米 📍 首都：北京
👤 人口（含港澳台）：13.99亿人（2014年） 🗳️ 民族：56个民族，其中汉族占91.51%
🗣️ 语言：汉语

中国位于欧亚大陆的东部，太平洋的西岸，国土辽阔，陆地总面积约为960万平方千米，约占全球陆地面积的1/15，亚洲面积的1/5。在世界各国中，中国的面积仅次于俄罗斯和加拿大，位居第三。陆地与朝鲜、俄罗斯、蒙古、哈萨克斯坦、吉尔吉斯斯坦、塔吉克斯坦、阿富汗、巴基斯坦、印度、尼泊尔、不丹、缅甸、老挝、越南相邻。隔海与韩国、日本、菲律宾、马来西亚、文莱、印度尼西亚相望。



📍 阿勒泰地区不仅有黄金，更有金子般靓丽的风光。每到夏秋季节，成片的桦林如绿云，似碎金，美不胜收。

自然地理

中国的总体地势西高东低，复杂多样。山地、高原和丘陵约占陆地的69%，盆地和平原约占31%。陆地地势大致可以分为三级阶梯：西部的青藏高原地势最高，平均海拔在4000米以上，素有“世界屋脊”之称，为第一阶梯；青藏高原以北和以东分布着许多高原和盆地，为第二阶梯；大兴安岭、太行山、巫山、武陵山、雪峰山以东多为低矮的丘陵和平原，海拔最低，为第三阶梯。喜马拉雅山脉、昆仑山脉、天山山脉等为主要山脉，长江、黄河等为主要河流。



📍 青藏高原地高气寒，空气稀薄，人烟稀少但景色绝美。

▣ 中国境内的青藏高原

中国境内的青藏高原包括西藏、青海省大部分及新疆维吾尔自治区、甘肃省、四川省与云南省的部分地区，其面积约占中国陆地总面积的1/4。青藏高原上众多的高大山脉构成了高原地形的骨架。主要大山由北而南依次排列的有阿尔金山脉、祁连山脉、昆仑山脉、喀喇昆仑山脉、唐古拉山脉、冈底斯山脉、念青唐古拉山脉、喜马拉雅山脉以及南北向的横断山脉。青藏高原也是中国乃至亚洲几大河流如长江、黄河、印度河、恒河、雅鲁藏布江、怒江（萨尔温江）、澜沧江（湄公河）的发源地。这里的地理环境造就了青藏高原极富特色的自然资源。

📍 中国最大的咸水湖是青海湖，目前青海湖呈椭圆形，周长300余千米，面积4300多平方千米。

📍 中国最大的内陆淡水湖是博斯腾湖，位于天山南麓的焉耆盆地，面积约1000平方千米，海拔1048米，容积80亿立方米。

📍 中国最大的海峡是台湾海峡，其南北长约380千米，东西平均宽230千米。



◉ 陕北是一块面积广阔、土层绵厚的黄土地。在这片土地上，自从有了人，便有了窑洞。而这些窑洞正是黄帝子孙繁衍、生息、创造灿烂文化的的地方。

▣ 孕育华夏文明的黄土高原

黄土高原为中国四大高原之一，是世界著名的大面积覆盖黄土的高原，也是中华民族古代文明的发祥地之一。高原由西北向东南倾斜，海拔多在1000米~2000米。黄土高原面积广阔，土层深厚，地貌复杂，水土流失严重，均为世界所罕见。黄土高原原本森林茂密、气候温和，但由于长期的滥垦滥伐，自然植被破坏严重，裸露的黄土极容易被雨水侵蚀。黄河的上游由于流经黄土高原，因而浊浪滔天，河水呈枯黄色。黄河下游经常泛滥成灾，并多次改道。但另一方面，经过千百年的冲击，黄河夹带的大量泥沙淤积成广大而肥沃的华北平原，使得华北成为中国文明的重要发源地。

◉ 四川九寨沟秀绝天下，四季景色各异，尤以秋季最为迷人。翠海、叠瀑、彩林、雪峰、藏情，被称为九寨沟五绝。

▣ 南北地理分界线——秦岭山脉

秦岭是横贯中国中部的东西走向的山脉，跨甘肃、陕西南部 and 河南西部，并有少部分深入青海东部边界，呈两端微向北翘的“一”字形。东西长1000多千米，南北宽数十千米至二三百千米不等，山势西高东低。山脉北侧为黄土高原和华北平原，南侧为低山丘陵及江汉平原。






▣ 中华民族的母亲河——黄河

黄河为中国第二大河，因河水黄浊而得名。全长5464千米，流域面积75.24万平方千米。黄河是孕育中华民族文化的摇篮，远在80万年以前，黄河流域就有人类活动，新石器时代已发展了农业。距今约3500年前，位于黄河流域的商王朝已成为当时世界三大文明中心之一。由夏

● 黄河壶口瀑布是“中国旅游胜地四十佳”之一。瀑布四时景色各异，皆具姿彩。其两大著名奇景“旱地行船”和“水里冒烟”，尤堪观赏。



🍌 金丝猴的数量非常稀少，是中国一级保护动物，被称为除大熊猫之外的“第二国宝”。

至北宋，黄河流域一直是中国政治、经济、文化的中心。然而同样闻名于世的还有黄河流域的洪水灾害。近年来，黄河流域的治水工程卓有成效，中上游着眼于水土流失的治理，下游修防，加高加厚大堤。同时致力于黄河流域水利工程的建设，现在已基本改变了黄河历史上“三年两决口”的险恶局面，滔滔黄河水已逐步造福于民。

📍 黄山

中国古代著名旅行家徐霞客曾评价黄山说：“五岳归来不看山，黄山归来不看岳。”黄山之险峻奇美可见一斑。黄山集华山之峻峭、泰山之雄伟、衡