

经全国中小学教材审定委员会2001年审查通过

ZHONGGUO

LISHI

DITUCE



九年义务教育 三年制 初级中学教科书
四年制

中国历史地图册

第二册
(隋—明)

中国地图出版社

出版说明

本图册系九年义务教育初级中学历史课本(人教版)的配套教材,并得到课本著作权人许可使用。

本图册以历史地图为主,适当插入一些照片。第4版主要是根据《九年义务教育全日制初级中学历史教学大纲(试用修订版)》和课本的变化作了修改;编制时力求更好地配合课本,重点突出,易读实用,更加符合初中学生的学习特点。

本图册由人民教育出版社与我社共同选目审定,我社编辑、设计、绘制而成。请广大师生提出宝贵意见,以便改进。

目 次

隋时期全图	2-3	北宋东京城 南宋临江城	18
隋朝运河	2	宋代海外贸易	19
附：隋运河示意图		蒙古兴起和元朝的建立	19
隋末农民起义	3	元朝和四大汗国	20
唐时期全图	4-5	元时期全图	20-21
附：唐朝三省六部制		附：元朝民族等级表	
唐朝农畜产品分布	6	元朝手工业分布图	22
唐长安城	6	元大都城	22
唐朝商业城市及手工业分布	7	元朝的漕运	23
唐朝前期边疆各族形势	8-9	元朝的对外交往	22-23
唐朝后期边疆各族形势	9	红巾军起义和朱元璋势力的发展	24
附：唐朝与边疆各族的关系	9	明时期全图	24-25
唐朝中外交往	10-11	附：明朝中央集权	
安史之乱	11	靖难之役	25
唐朝后期藩镇割据形势	11	明朝主要经济分布	26
黄巢起义	12	江南地区经济分布	26
五代十国前期形势	12	明与鞑靼互市图	27
五代十国后期形势	13	后金的兴起	27
陈桥兵变	13	明初女真族分布	27
辽、北宋、西夏形势	14-15	萨尔浒之战	28
宋、辽、西夏边境形势	14	郑和下西洋	28-29
澶渊之盟	14	明朝南洋华侨分布	29
金灭辽、北宋	15	附：郑和下西洋(表)	
金、南宋、西夏形势	16-17	戚家军抗倭形势	30
金军南下和宋高宗逃跑路线	16	明末农民战争	31
郾城大战	17	明北京城	32
五代、辽、宋、夏、金经济分布图	18	明朝长城	32

隋时期全图





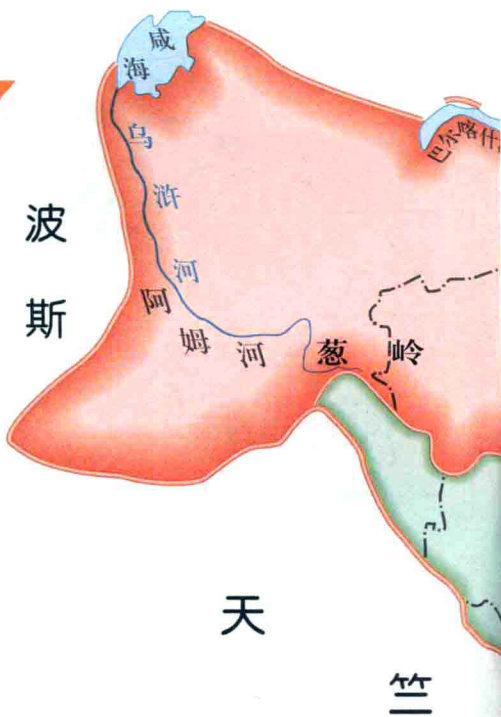
隋末农民起义



- 瓦岗军活动地区
- 较大规模的农民起义爆发地点
- 李渊军攻占长安路线

唐时期全图

669年



唐朝三省六部制

唐朝中央沿用隋朝的三省六部制，中书省即隋朝内史省，户部即隋朝的民部。

皇帝

中书省 尚书省 门下省

吏部 户部 礼部 兵部 刑部 工部

▼ 唐太宗




唐时期全图

741年





唐朝农畜产品分布




▲ 大明宫含元殿复原图

唐长安城



大雁塔





唐三彩骆驼载乐俑



唐朝商业城市及手工业分布

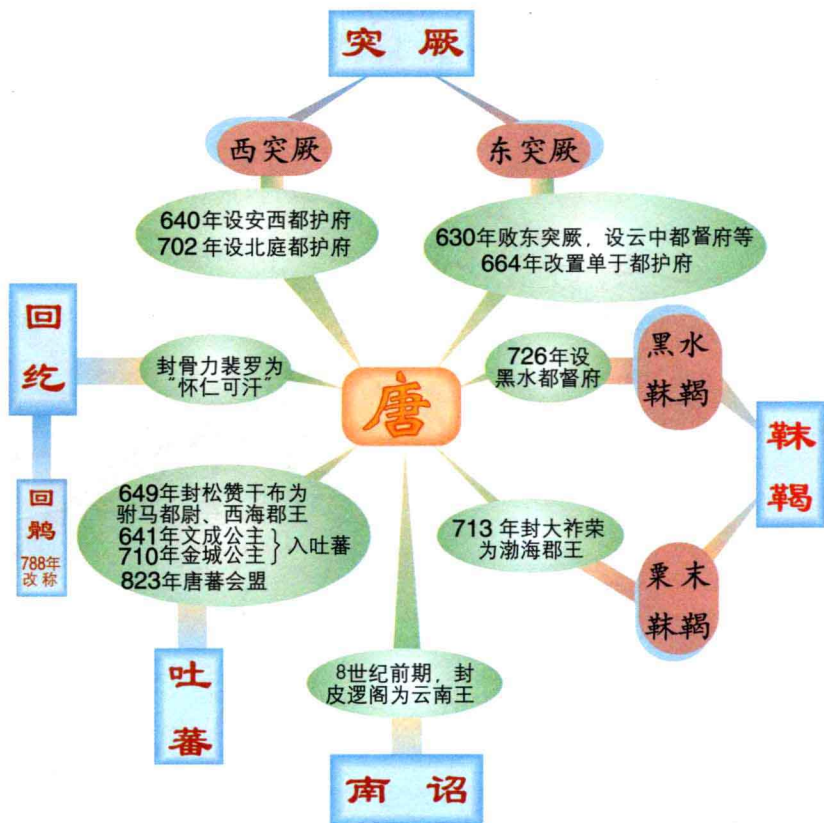


唐朝前期边疆各族形势



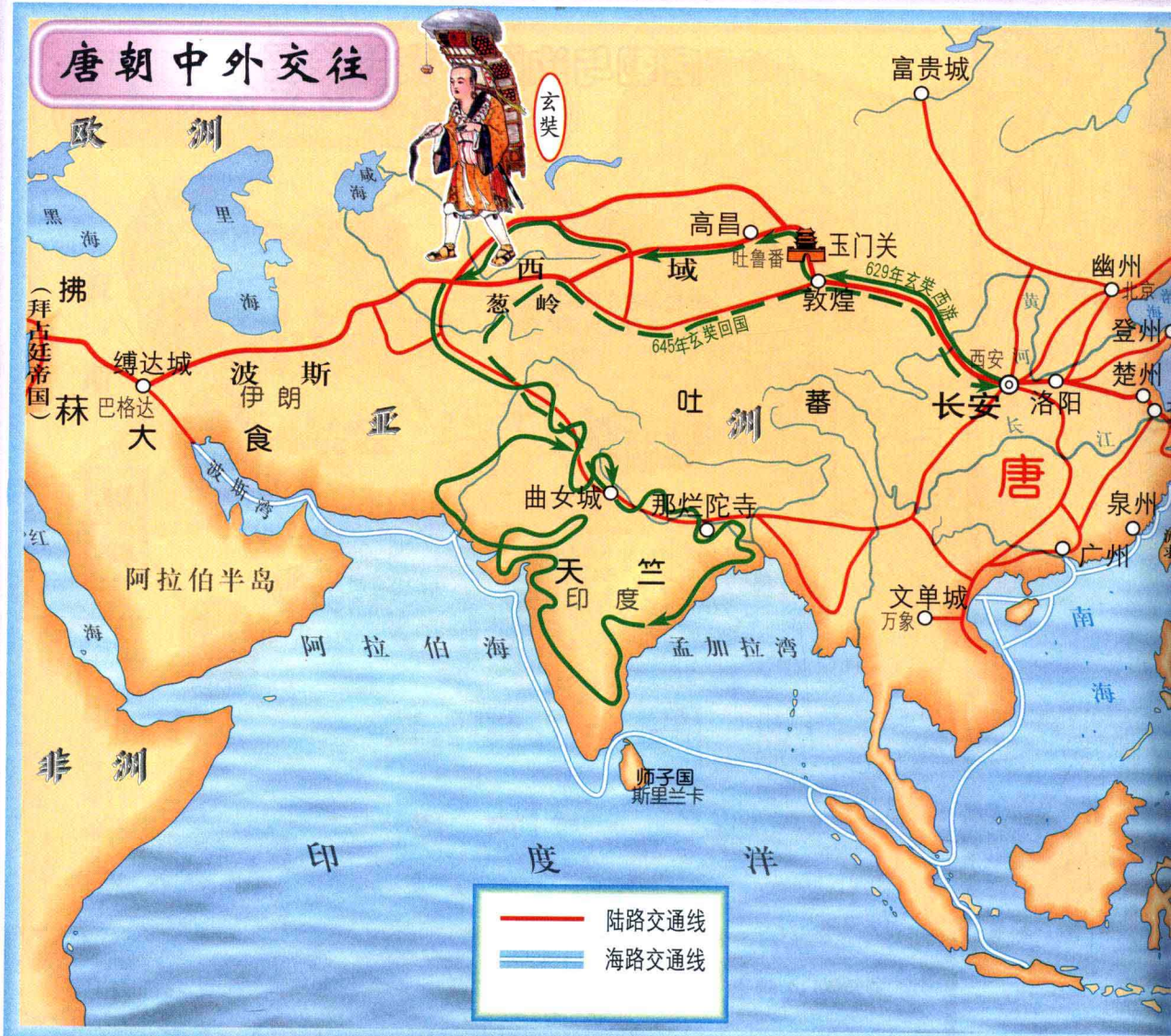
▲ 布达拉宫(西藏拉萨)

唐朝与边疆各族的关系



崇圣寺三塔 (云南大理)

唐朝中外交往

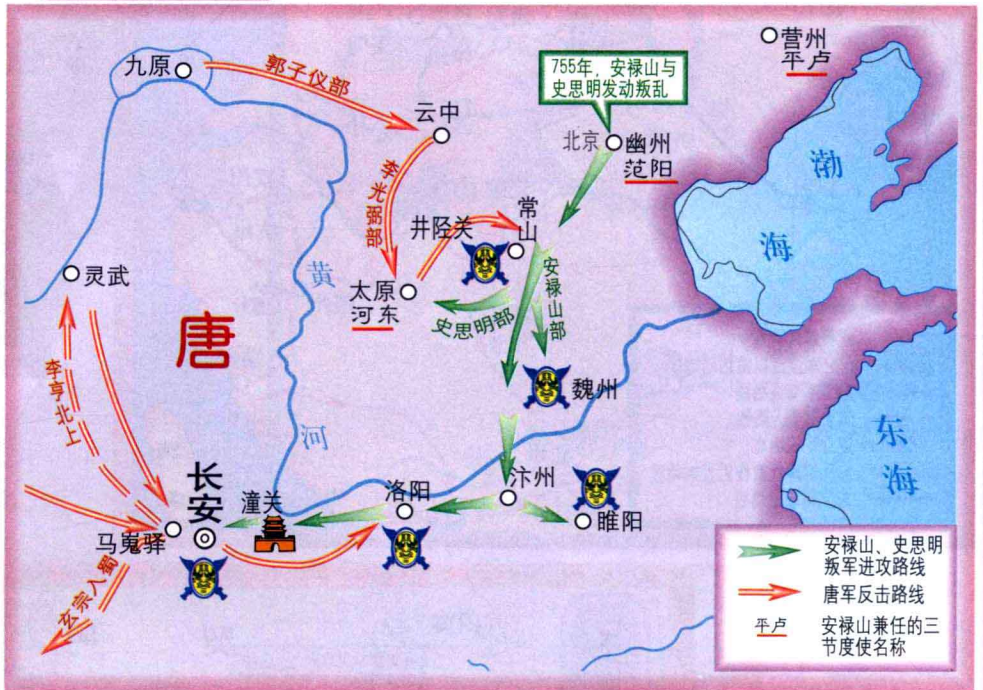


日本遣唐使船

藩镇的割

1. 自行委派官
2. 不向中央交
3. 军队不听中
4. 节度使职位

安史之乱



唐朝后期藩镇割据形势



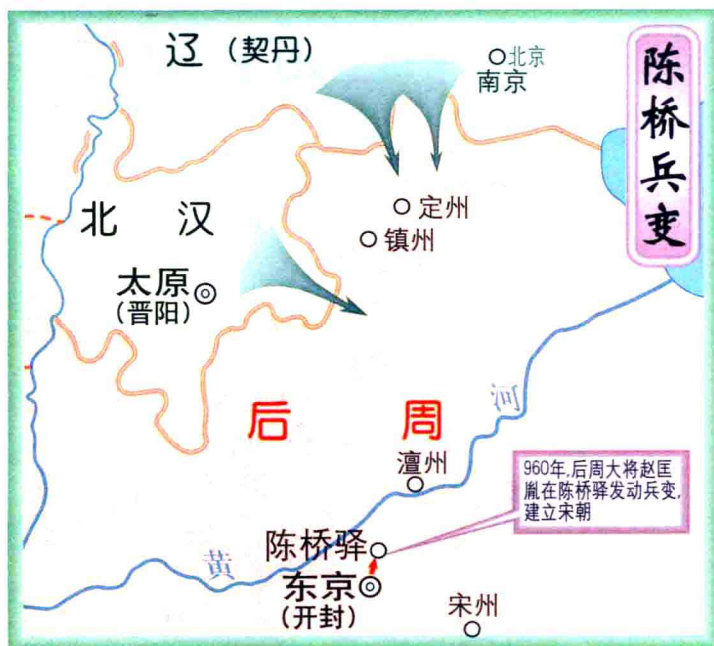
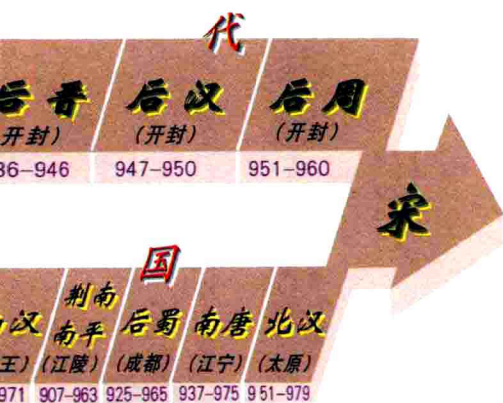
性
税
调动
子或部将

黄巢起义



五代十国前期形势

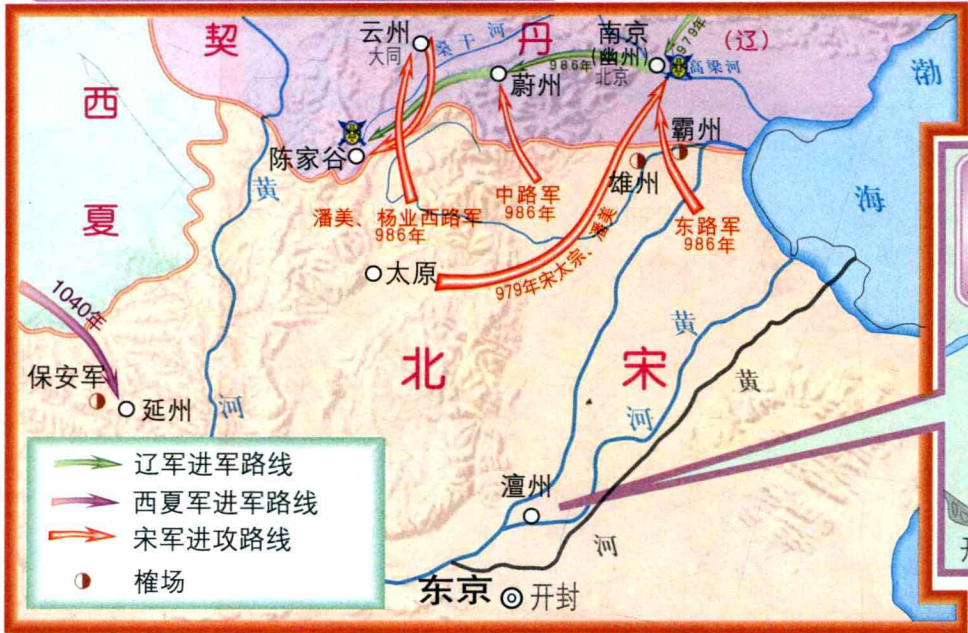




辽、北宋、西夏形势



宋、辽、西夏边境形势





金灭辽、北宋

