


南海諸島主權 與國際衝突

陳鴻瑜 著



國立編譯館 主編 幼獅文化事業公司 印行



陳鴻瑜 著

南海諸島主權與國際衝突

現代版

國立編譯館主編
幼獅文化事業公司印行



行政院新聞局核准登記證局版臺業字第〇一四三號

著者：陳鴻瑜

校對：林嘉菁・黃嘉裕

出版者：幼獅文化事業公司

發行人：胡軌

臺北市重慶南路一段66之1號三樓

臺北市漢中街五十一號

郵政劃撥〇〇〇二七三七一三號

印刷者：中寶印刷廠有限公司

三重市成功路41巷11弄8號

基本定價：二元四角九分

中華民國七十六年三月出版

序

從紀元第三世紀起，中國古籍即已陸續記載中國人民到達南海諸島的事迹，中國政府也曾派海軍巡視、設治管理這些島群及其週遭的海域，無論從歷史、國際法原則和慣例看，這些島群係屬於我國領土之一部分，當無疑義。

但是位於南海盆區週圍的鄰邦，如菲律賓、越南和馬來西亞等國，却妄圖侵佔這些島嶼，甚至不惜訴諸武力攫取其中若干小島，進而提出各種無理的法理主張，宣稱該等島嶼爲其主權範圍內的領土。爲對抗他國侵略及無理主張，筆者花費數年時間蒐集資料，比較越、菲等國的侵略行徑和聲明，並一一加以辯正，供諸國人參考，希能助於國土之保護。

筆者在撰寫期間，曾於民國七十四年三月至八月到美國喬治城大學（Georgetown University）訪問研究，除利用該校圖書設備外，亦至美國國會圖書館（Library of Congress）專門蒐藏東亞國家出版品的約翰亞當斯館（John Adams Building）查閱資料；回台後，承外交部檔案資訊處許副處長南雄先生及資訊科何科長鵬齡先生之協助，得查閱官方檔案資料；此外，國立政治大學校

長陳師治世、法學院院長雷師飛龍、三民主義研究所前所長馬師起華、國際關係研究中心部主任玉銘、周副主任煦、東亞研究所曹教授伯一、外交學系趙主任國材教授、李教授登科、外交研究所林所長碧炤教授、外交部亞太司許科長懷聰，均多所鼓勵指教，特致誠摯的謝忱。

謹以此書紀念母親王太夫人碧娥逝世二週年。

陳鴻瑜誌於台北市

民國七十五年十一月六日

南海諸島主權與國際衝突

目錄

陳鴻瑜

序

第一章 地緣環境..... 一

第一節 南海諸島的地理位置..... 一

第二節 戰略重要性..... 七

第三節 石油探勘與開發..... 一二

第二章 歷史與發現..... 三三

第一節	中國專屬海域時期：一八八三年以前	三三
第二節	外力介入時期：一八八三年到一九五二年	五三
第三章	國際衝突	七五
第一節	中共與越南之衝突	七五
第二節	菲律賓之領土野心	八三
第三節	馬來西亞採取軍事行動	九一
第四節	印、越之海界衝突	九五
第四章	主權主張之法理依據	一〇五
第一節	我國之法理依據	一〇五
第二節	中共之法理依據	一〇九
第三節	越南之法理依據	一一七
第四節	菲律賓之法理依據	一二一
第五節	印尼與馬來西亞之法理依據	一二八

第五章 我國的海洋政策	一三九
第一節 海洋法有關領海之規定.....	一三九
第二節 我國的領海主張.....	一四八
第三節 重疊海域劃界建議.....	一五四
第六章 結論	一六九
參考書書目	一七五

圖目錄

圖一：南海諸島位置略圖	四
圖二：西沙群島分佈圖	五
圖三：南海盆區主要航運線	九
圖四：納土納群島附近油田分佈圖	二五
圖五：東西南海夷諸國總圖（東西洋考）	四二
圖六：四海總圖（海國聞見錄）	四四
圖七：亞洲總圖（海錄）	四七
圖八：東大洋海圖（海國圖志）	四九
圖九：南洋各島圖（瀛環志略）	五〇
圖十：中越芒街竹山一帶地圖	五五
圖十一：南海爭議區圖示	七八
圖十二：東京灣之重疊海域	八〇

圖十三：東京灣石油探勘區分佈圖	八一
圖十四：各國侵佔南沙諸島圖	九二
圖十五：菲律賓海域界線圖	一二五
圖十六：菲律賓主張之歷史水域	一二六
圖十七：新海洋法對領海寬度規定之示意圖	一四七
圖十八：南海地形鳥瞰圖	一六〇

表 目 錄

表一：南海盆區沿岸國家之漁獲量·····	一一
表二：南海盆區離岸石油和天然氣之產量和儲量（一九八一年一月）·····	一三
表三：我國歷年被扣漁船統計表·····	一五五

第一章 地緣環境

第一節 南海諸島的地理位置

南海諸島是零星島群，位於臺灣島、海南島、中南半島、蘇門答臘島、爪哇島、婆羅洲、菲律賓群島之間所圍成的盆區內。南海盆區東西距離約八五〇哩，南北距離約一五〇〇哩，含蓋的海域面積爲三千五百萬平方公里。南海是從東北向西南走向的半封閉海，位於太平洋和印度洋之間，其西北面爲亞洲大陸塊，東南面爲成千上萬的大小島嶼。盆區周圍有百分之九十被陸地所包圍，其臨印度洋之主要出口是馬六甲海峽、巽他海峽、龍目海峽、奧姆拜海峽，臨蘇祿海之主要出口是巴拉巴克（Balabac）海峽，臨太平洋之主要出口是巴士海峽，臨東海之主要出口是臺灣海峽。

南海盆區可劃分爲二大區域，一是東北部和東部深泓的區域，面積爲一百七十七萬平方公里，占南海總面積百分之五十二，二是西部和南部大陸架區域，面積爲一百七十四萬平方公里，占南海總面

積百分之四十八。①盆區最大深度是靠近巴拉望島的海溝，達五〇一六公尺。在四三〇〇公尺的平均水深處，有一海底平原。大陸架區域包括從臺灣海峽經東京灣延伸到巽他架（Sunda Shelf）的沿亞洲大陸塊的海床，在大陸架上有許多小島礁嶼和淺灘，如南沙群島、西沙群島等。

南海盆區大部分位於北迴歸線和赤道之間，全在熱帶型氣候內，每年有二個季節風。赤道以北，從十月到次年二月是乾季，一月和二月有強烈的東北風；從八月到九月是濕季，七月和八月吹強烈的西南風。赤道以南，從十月到次年四月，吹西北風或西風，從八月到九月，吹東南風。季節風是呈循環體系的，在北半球的冬天，由於受東北季節風影響，表面海流是西南流，即從臺灣海峽和巴士海峽流入南海，經波羅洲外海和加士巴（Gaspard）海峽進入爪哇海。在北半球的夏季，因受到西南季節風影響，表面海流的方向則從爪哇海流到台灣海峽和巴士海峽。②

南海盆區有四個主要島群，即東沙群島（Pratas Islands）、中沙群島（Macclesfield Bank）、西沙群島（Paracels Islands）、南沙群島（Spratly Islands）。還有一些礁嶼、灘岩和沙洲。（參見圖一）這四島群的地理大致如下：

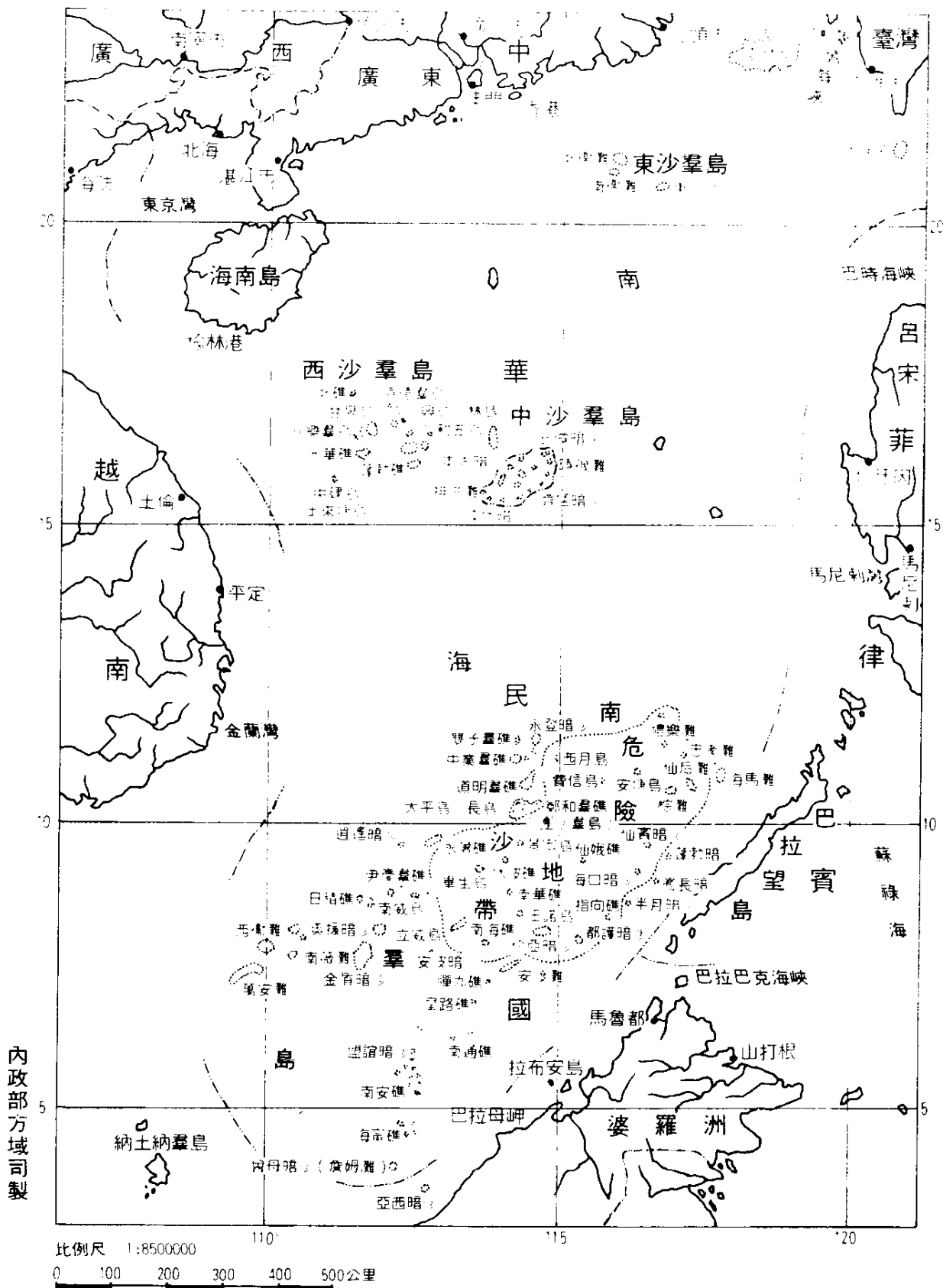
一、東沙群島。位於北緯二十度三十分到二十一度三十一分和東經一一六度到一一七度之間，是南海諸島中最北的一個島群。其東北部距台灣二四〇哩，西北部距香港約一七〇哩，東西邊水深不及二百公尺，南邊的海床則突然陡降至一千公尺，北方的海床逐漸降至五百公尺，再上升延伸至中國大陸海岸，其主要島嶼有東沙島、北衛灘和南衛灘，各島上富有鳥糞層與海產。

二、中沙群島。位於北緯十五度二十分到十六度二十分和東經一一三度四十分到一一五度之間，大都屬珊瑚灘礁。灘的邊緣部分，由於珊瑚生長較速，有高出海面數尺者，惟大都沒在水中。灘的寬度有些在三哩以上。群島之主要島礁有西門暗沙、本固暗沙、美濱暗沙、魯班暗沙、立夫暗沙、北微暗沙、隱磯灘、武勇暗沙、濟猛暗沙、海鳩暗沙、安定連礁、美溪暗沙、布德暗沙、波狀暗沙、排波暗沙、果淀暗沙、排洪灘、濤靜灘、控湃暗沙、華夏暗沙、石塘連礁、指掌暗沙、南扉暗沙、漫步暗沙、樂西暗沙、屏南暗沙、民主礁、憲法暗沙及一統暗沙。

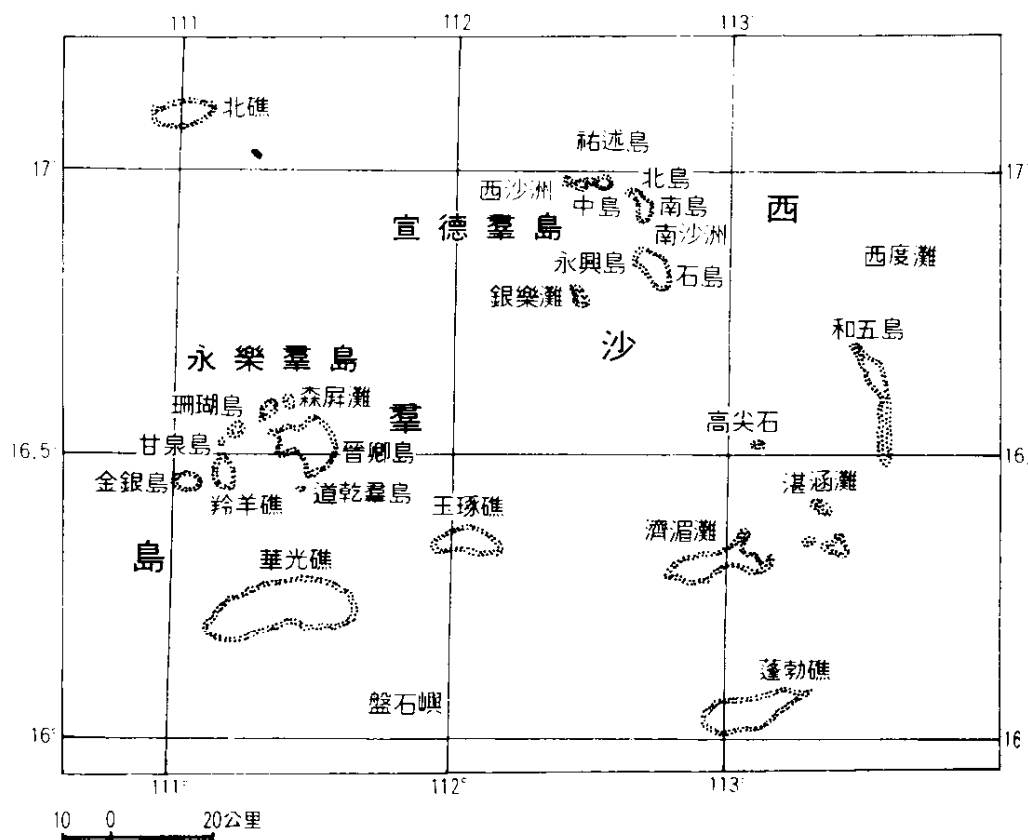
三、西沙群島。位於北緯十五度五十六分到十七度八分和東經一一一度十一分到一一二度五十四分之間，可分為東西兩群，東北方的群稱為宣德群島（Amphitrite Group），有七個較大的島嶼和若干礁灘，主要島嶼有永興島、石島、南島、北島、趙述島、中島、和五島，礁灘有西沙洲、北沙洲、中沙洲、南沙洲、銀礫灘、西渡灘、蓬勃礁、湛涵灘、濱湄灘。西南方的群稱為永樂群島（Crescent Group），有八個較大的島嶼，包括甘泉島、珊瑚島、金銀島、中建島、盤石嶼、道乾群島、廣金島、晉卿島，以及若干礁灘，包括北礁、華光礁、玉琢礁、森屏灘、羚羊礁、高尖石、聖湖暗沙。（參見圖二）

西沙群島地勢低平，各島嶼海拔一般只有三至五公尺，最高的石島有十五點九公尺。西沙群島所屬島嶼有十五個，把低潮時露出水面的計算在內則有二十五個，連同水下暗礁和暗灘也不過三十五個。其中以永興島最大，長一點九五公里，寬一點三五公里，總面積一點八五平方公里。中共已在島上

圖一：南海諸島位置略圖



圖二：西沙羣島分佈圖



資料來源：張振國著，南沙行，臺北，臺灣學生書局印，
民國六十四年元月，第二三九頁。

設有行政單位。^③

四、南沙群島。位於北緯四度到十一度三十分和東經一〇九度三十分到一一七度五〇分之間，共有一〇二個島嶼、礁、灘，其中經常露出水面的島礁散佈的面積達十八萬平方公里，約比西沙群島大五倍。南沙群島中最大的島是一九七一年為菲律賓所占領的中業島（*Tri Tu Island*），島長一千五百公尺，寬一千公尺。^④

南沙群島的主要島礁包括：雙子礁（北子礁、南子礁）、永登暗沙、中業群礁（主島是中業島）、渚碧礁、道明群礁（楊信沙洲、南鑰島）、鄭和群礁（太平島、敦謙沙洲、舶蘭礁、安達礁、鴻庥島、南薰礁）、福祿寺礁、大現礁、小現礁、永暑礁、逍遙暗沙、尹慶群礁（中礁、西礁、東礁、華陽礁）、南威島、日積礁、奧援暗沙、南薇灘、蓬勃堡、奧南暗沙、金盾暗沙、廣雅灘、人駿灘、李準灘、西衛灘、萬安灘、安波沙洲、隱遁暗沙、海馬灘、蓬勃暗沙、艦長暗沙、半月暗沙、保衛暗沙、安波灘、彈丸礁、皇路礁、南通礁、北康暗沙、盟誼暗沙、南安礁、南屏礁、南康暗沙、海寧礁、海安礁、澄平礁、曾母暗沙、八仙暗沙、立地暗沙，還有危險區內各島礁，包括禮樂灘、忠孝灘、神仙暗沙、仙后灘、莪蘭暗沙、紅石暗沙、棕灘、陽明礁、東坡礁、安塘島、和平暗沙、費信島、馬歡島、西月島、北恒礁、恒礁、景宏島、伏波礁、仙濱暗沙、信義暗沙、泛愛暗沙、孔明礁、仙娥礁、美濟礁、仁愛暗沙、海口暗沙、畢生島、南華礁、立威島、南海礁、息波礁、破浪礁、王諾島、榆亞暗沙、金吾暗沙、校尉暗沙、南樂暗沙、司令暗沙、都護暗沙、指向礁。