

lonely planet

旅行指南系列

澳大利亚



NLIC 2970712219

208 幅地图 | 世界上最畅销的
详细而实用 | 澳大利亚旅行指南

生活·读书·新知 三联书店

lonely planet

澳大利亚



Justine Vaisutis

Lindsay Brown, Jayne D'Arcy, Katja Gaskell, Sarah Gilbert, Paul Harding,
Virginia Jealous, Rowan McKinnon, Olivia Pozzan, Charles Rawlings-Way,
Rowan Roebig, Tom Spurling, Regis St Louis, Penny Watson, Meg Worby

卡卡杜国家公园 (见 824 页)
在令人惊叹的热带风景中, 你还会邂逅一个野生动物和土著岩画的世界



去 Christmas Island (500km);
Cocos (Keeling) Islands (1440km)

宁加洛海洋公园 (见 962 页)
在澳大利亚的另一处“大堡礁”, 与鲸鲨和令人目眩的珊瑚嬉戏

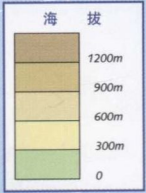
乌鲁鲁 (又名艾尔斯岩;
见 867 页)
在澳大利亚内陆最壮丽的地标处停下脚步

南部森林 (见 918 页)
面对高大而茂密的原始森林, 感叹人类的渺小吧

弗林德斯山脉 (见 777 页)
带上帐篷, 指南针和冒险精神, 来探索这片史前乌托邦

约克半岛 (见 768 页)
参观土著聚居地, 体验空旷的冲浪海滩, 观赏离海岸最近的鲸鱼

麦克莱伦谷 (见 735 页) 和
巴罗萨山谷 (见 760 页)
在葡萄架下品尝世界级的葡萄酒



去 Heard Island (2750km);
Mawson Antarctic Station (4000km)

SOUTHERN OCEAN



PAPUA NEW GUINEA

SOLOMON ISLANDS

大堡礁 (见 404 页)
在昆士兰外岛, 看着大堡礁惊叹吧

卡纳封峡谷 (见 384 页)
向古老而深邃的卡纳封峡谷抛个媚眼吧

新南威尔士北部海岸 (见 161 页)
在科夫斯港 (Coffs Harbour) 和拜伦湾 (Byron Bay) 绵延数百公里的原生态海滩上放飞自己

悉尼 (见 97 页)
与世界上最美的海港城市调情

墨尔本 (见 484 页)
这座澳洲大陆南方的城市, 虽然低调却有着掩饰不住的魅力, 那里还有非常提神的咖啡和非常活跃的艺术氛围

弗雷西内国家公园 (见 662 页)
带上野餐盒和照相机, 去欣赏塔斯马尼亚的酒杯湾 (Wineglass Bay)

格兰比恩 (见 557 页)
在高大的格兰比恩山脉上徒步, 一路上欣赏壮丽的美景和盛开的野花

在路上





JUSTINE VAISUTIS 统稿作者

布伦瑞克街(Brunswick Street; 见501页)是我在墨尔本最喜欢去的一条大街;五光十色,多姿多彩,是地道的墨尔本风格,这里包容了从雅皮士到疯狂一族的一切。周六晚上当这条街上热闹非凡之时,与Westgarth St大街交会处的这个地标性的花砖沙发,会在下一群派对的人们飘过之前,为你提供片刻的宁静。

LINDSAY BROWN

在魔鬼大理石(Devil's Marbles; 见842页),有趣的事情之一就是寻找那些名角:即一小群经常出现在明信片 and 旅游手册上的著名大石头。它们有的圆得不可思议,有的平衡能力超强,有的酷似人体器官,还有这一对——暴露过度的怪球。



KATJA GASKELL

在悉尼,星期天上午我最喜欢去的地方,始终绝对是尼尔森公园(Nielsen Park; 见117页)。这处港湾什么都有:适合游泳的宁静海水、简陋的早餐和报亭,还有一道防盗网!这里也非常“悉尼”,以城市风光为远景,帆船和渡轮在海滩前纵横穿梭,头上还有水上飞机掠过。




JAYNE D'ARCY

一个接一个地考察瀑布,会不会让你患上瀑布恐惧症?如果你来自像维多利亚那样干旱的地方,就不会了。我身后就是昆士兰州阿瑟顿高原(Atherton Tablelands; 见448页)无数美丽的水景之一。


SARAH GILBERT

我正站在 Les Murray 的肖像面前,他是一位出色的澳大利亚诗人,也是我最喜欢的诗人之一。堪培拉是游览美术馆和博物馆的理想场所,当时我正在逃避外面40°C的高温。而Les的像很荣耀地悬挂在新建的国家肖像馆(National Portrait Gallery; 见270页)里。



PAUL HARDING

澳大利亚北部顶端地区的人，一大爱好就是钓鱼，尤其是钓肺鱼。在利奇菲尔德(Litchfield; 见 821 页)附近的一个水潭边，我花了一个下午时间钓鱼。我们钓到了十几条蛮大的肺鱼(不过每个人只留了一条，其余的都放生了)。现在我知道他们为什么那么如痴如醉了!



VIRGINIA JEALOUS

这又是西澳大利亚南海岸一个天气无常的日子。乌云密布，大雨倾盆，然而 5 分钟后，太阳又出来了。在登马克(Denmark)附近的 Bibbulmun Track(见 877 页)，你能听到海浪的咆哮、小鸟的啁啾和小动物在灌木中窜来窜去的声音，却看不到一个人。真是神奇!



ROWAN MCKINNON

塔斯马尼亚巍峨的摇篮山地区真是激动人心，纯净的冷空气会让你耳鼻麻木，很难相信这里在仲夏时节竟然会下雪! 这里是需要走六天的著名的陆上通道(Overland Track; 见 622 页)的一端。这条世界上最美的丛林徒步线路之一，对于很多澳大利亚人来说都是一次朝圣之旅。

OLIVIA POZZAN

在澳大利亚顶端(Tip of Australia)竖起澳大利亚国旗，是一个令人兴奋的体验：是穿越约克角桀骜不驯的荒野的陆上之旅的高潮。在崎岖的土路上颠簸数日，穿过游弋着鳕鱼的河流之后，我感到自己和这片土地一样狂野，而且为之自豪!



CHARLES RAWLINGSWAY


高雅的南澳大利亚令人耳目一新，很少有那些俗气的“大”旅游景点(如大香蕉、大菠萝、大考拉等等)。然而这个家伙却不知怎么溜进了门——Kingston SE 的大龙虾拉里(Larry; 见 749 页)。我觉得，鉴于澳大利亚的动物一向是超大尺寸的，所以拉里绝对正宗!(我的女儿似乎也对此印象深刻。)





ROWAN ROEBIG

在布里斯班河上乘渡船可以看到美丽的风景，所以这些渡船不只是“公共交通工具”。这是阳光明媚的11月的一天，我刚刚经历了本书推荐的这个城市的“步行游览”（见309页）。我身后就是高大的故事大桥（Story Bridge），渡船当然胜过公共汽车了！



TOM SPURLING

我妻子从墨尔本来往几天，于是我带她去看这个大芒果（见406页）。你可以想象她是多么地激动！在鲍恩（Bowen）城外的公路边，这个超大的水果是前往附近玫瑰湾（Rose Bay）途中的一个可爱的景点。


REGIS ST LOUIS

在凹凸不平的公路上驱车一整天之后，我们碰到了这个偏僻的露营地，就在一个水潭边上（提示：在老霍尔斯基里克 [Old Halls Creek] 南面），除了我们再也没有别人。金伯利（Kimberly；见969页）的迷人之处在于：有太多的东西等着你去发现。



MEG WORBY

我们本可以在弗林德斯山脉（见777页）炽热的内陆阳光下看到澳大利亚野马的……但我们只看到了翼长达两米的楔尾鹰，在有6亿年历史的Wilpena Pound的悬崖边上盘旋，6只鸚鵡匆匆跑过，还有一只健壮的红袋鼠。不过我已经很满足了。



PENNY WATSON

我就坐在绝美的Perry Sand Hills山（见254页）下，位于前往布罗肯希尔（Broken Hill）的路上，文特沃思（Wentworth）以北6公里处。这些壮丽的橙色沙丘有4万年的历史。太阳下的沙丘炽热无比，我的脚都快熟了。

有关作者的详细介绍，请见1048页。

亮点

澳大利亚是个旅游热点，可人们为什么要成群地涌进这片接近地球底端的土地呢？

我们问过一些澳大利亚同胞，为什么热爱这片我们视为家园的辽阔的黄土地。他们曾经驾着四轮驱动车深入内陆，沿着海岸浮潜、潜水和冲浪，探索古老的森林和土著艺术中心。下面就是他们最喜欢的地方。

欢迎来到澳大利亚，尽情地享受和探索吧，看看 Lonely Planet 为什么把澳大利亚称为家乡。



JULIET COOMBE

乌鲁鲁，北领地

如果你想找一个让自己像回到了远古时代的地方，那么就到北领地的乌鲁鲁（见 867 页）来吧！

这片古老、神圣的土著居住地是个令人敬畏的自然奇观。那无可否认的灵异气氛和宏大的气势，简直令人难以置信！

乌鲁鲁会让你恍惚入迷，因为这座巨大的岩石从日出到日落，似乎一直在震颤和移动。

是时间、空间和光线使雄伟的乌鲁鲁真真切切地动了起来。

古老的 Pitjantjatjara 和 Yankunytjatjara 土著人保护着乌鲁鲁，并想与你分享他们美丽的家乡。

前奥运会选手凯瑟琳·福里曼 (Catherine Freeman)





RICHARD T'ANSON

惠森迪群岛 (THE WHITSUNDAYS), 昆士兰

惠森迪群岛 (见 401 页) 是世界上最棒的旅游地之一。别去大岛上的度假村, 尽量到小地方去。最好的办法是跳上一条小船, 四处巡游。每天都有很多包船出来揽客。如果你的预算允许, 你尽可以租一条船自任船长——绝对神奇。找一个僻静的海湾抛锚过夜, 四周阒无一人, 头顶上却是繁星满天, 还有什么比这更美妙呢? 如果你来得正是时候, 你会看到鲸鱼迁徙、海豚游泳、海龟嬉戏。这就是真正的天堂啊! 我想我还会再去的——咱们在那儿见。

吉米·巴内斯 (Jimmy Barnes), 音乐家





ANDREW BAIN

巨人谷 (VALLEY OF THE GIANTS), 西澳大利亚

古老的荆棘树——沃尔波尔 (Walpole, 见 921 页) 的当地人说它们会让你“浑身刺痛”，的确如此。行走在高大的树林间，人们时常坐在空空的树干里给汽车拍照，看着细尾鸬鹚划着蓝宝石般的光芒一闪而过，就像春天绽放的奇异的当地小兰花一样，如此小巧而令人惊喜。到水面温暖而水底冰冷的弗兰克兰河 (Frankland River) 中畅游一番，岸边高大的考里树 (Karri) 就像教堂里的蜡烛一般影影绰绰。然后再喝上几杯的确美味的当地葡萄酒，看着森林渐渐变黑，听着海浪怒吼咆哮，第二天再听听沃尔波尔游客中心的员工眉飞色舞的神侃。他们的确能给你出上好主意呢。

莫伊拉·菲纽肯 (Moira Finucane), 作家和表演艺术家



BOB BROWN

利菲谷 (LIFFEY VALLEY), 塔斯马尼亚

土著人将 Drys Bluff 悬崖称为“Taytikitkheeker”，而围绕着它奔流的利菲河 (Liffey River, 见 678 页)，则称为“Tellerpanger”。这座高 1000 米的悬崖就耸立在我那红顶小屋的上方，而这条河则是鸭嘴兽、小黑鱼和本地野鸡的家园。砂岩悬崖的中部有一个游隼巢，顶部乱石堆中有猎人小屋的石墙遗迹。冬天时，农场会变成溜冰场，小袋鼠点缀在覆盖着斑斑白雪的高山草地上，特洛皮 (waratah, 一种澳洲落叶灌木) 则耐心地等待着花开。有一次，在一轮圆月之下，我步行走向了山顶，当我回家时，东方的天际已闪现出一抹红色的曙光。

鲍勃·布朗 (Bob Brown), 绿党政治家



PETER PITSCHELINZEW

提维群岛 (TIWI ISLANDS), 北领地



作为一个时常远离家乡的提维人，每当我回家时，第一个要去的地方就是艺术中心。那里总有各种活动，也是孩子们玩耍和学习提维艺术、文化的非常受欢迎的地方。我建议所有前往提维群岛 (见 817 页) 的游客，务必参观一个艺术中心。而没有到过提维群岛，就不算到过北领地。

特里斯坦·蒙加托皮 (Tristan Mungatopi), 土著青年作家



GARY HUTCHINGS



WUJAL WUJAL, 昆士兰

上个雨季，我有幸跟随马戏团来到丹特里 (Daintree) 以北的 Wujal Wujal 土著社区 (见 464 页)，为各个 Kuku-yanjji 社区可爱的孩子们表演节目，教他们马戏技巧。我从中享受到巨大的乐趣。这里到处是我喜欢的东西：漂亮的人们；温暖湿润的空气；暴雨震耳欲聋的巨响和欢快地唱着歌儿的森林动物；雨后可供跳舞的大水坑；飘散着泥土芬芳的富饶土地；可以游泳的美丽水潭，有巨石可以躺卧，有大树可以攀爬；嫩绿的椰子美味的汁肉让你大快朵颐；山竹和红毛丹堆积成山；还有一片每天都可以迎接初升之日的宁静海滩。

罗基·斯通 (Rockie Stone), Circus Oz 马戏团演员



WILL MINSON



CARRICKALINGA 海滩, 南澳大利亚

从阿德莱德沿着弗勒里约半岛 (Fleurieu Peninsula) 向东南行驶一个半小时就是 Carrickalinga (见 738 页)。当你驱车前往世界闻名的 McLaren Vale 酒庄时，务必再前行一点到 Carrickalinga。这里的海滩是该州最棒的海滩之一。晶莹剔透的海水可以让你畅游个痛快。因为海水能见度高，浮潜和叉鱼也是轻松愉快之事。鱼的数量很多，而且不难捕捉。如果有机会，我强烈建议你坐上一条小船，因为 Carrickalinga 水域和附近的 Normanville 和女士湾 (Lady Bay)，都是南澳最棒的钓鱼胜地。

威尔·明森 (Will Minson), 澳式橄榄球运动员




KENNY BEDFORD

ERUB, 昆士兰

Maiem! 我们在 Erub(Darnley Island 岛, 见 473 页)就是这样欢迎游客的。Erub 在托伦斯海峡 (Torres Strait) 最东北的角落里。我和其他大约 400 位 Erub 人共享着这个海岛社区, 他们大多都是我所在的大家庭中的一员。居住在大堡礁顶端的一个偏远小岛上, 听上去就像生活在天堂里一般, 然而岛屿生活也自有其艰难之处, 其中大多与岛的与世隔绝有关。我感觉生活在 Erub 的幸福之处有: 可以受教于我们部落富有文化的长者, 门外就有美丽富饶的环境, 相对悠闲的生活方式以及 Erub 给予我的归属感。

肯尼·贝德福德 (Kenny Bedford), 托伦斯海峡群岛副市长



OLIVER STREWE

库努纳拉 (KUNUNURRA) 到温德姆的公路, 西澳大利亚

通往温德姆 (Wyndham, 见 986 页) 的公路横贯了 Miriwoong 的乡间进入 Balanggara 地区。这里既有令人难以置信的美丽, 也有偏远地区的野趣, 还有艰难曲折的历史。当你迤迤西行时, 能看到两旁高耸的花岗岩山岭, 在数千年的风吹雨打之下变得光秃秃的, 世代代居住在这里的土著人见证了这一切。温德姆出现在你眼前了——这里有作为边境地区的动荡历史, 曾经是骚乱不安的地方, 现在却是一个谦恭而雅致的所在。爬上五河瞭望台 (Five Rivers Lookout), 五条大河调头流向内陆, 把这个世界之曲的优美身姿展现得淋漓尽致。实在是太美了。

史蒂夫·金南 (Steve Kinnane), 作家和学者





RICHARD NEBSKY



大洋路, 维多利亚

大洋路(见543页)沿着维多利亚的海岸曲曲折折地向前延伸,路的一边是令人陶醉的冲浪海滩和金色沙滩,另一边则是茂密的雨林。对我来说,这不仅仅是条公路,而是通向我所喜欢的生活方式的大门——我喜欢日落时分在岩石水潭中嬉戏,在沙滩上大嚼炸鱼薯条,在乡村酒馆的露台上痛饮冰啤,或者就像一只丛林中的蜥蜴那样,躺在一块大石头上边晒太阳,一边倾听鸟儿们的大合唱。

吉尔·迪普莱(Jill Duplex), 美食作家



AA WORLD TRAVEL LIBRARY / ALAMY



袋鼠谷(KANGAROO VALLEY), 新南威尔士

我最喜欢的水边之外的地方,是能让我彻底放松,全然忘却生活压力的地方。袋鼠谷(见230页)会让你放慢节奏,鼓励你深深地呼吸,去欣赏大自然令人难以置信的美。被夹在南部海岸和南部高地之间的这片谷地,四周环绕着火山岩悬崖。就像是通往另一个世界的大门,公路急剧下降,干枯的灌木丛变成了茂密的温带雨林,空气则变得更为湿润和凉爽。拥有丛林徒步、皮划艇、高尔夫和网球等活动,袋鼠谷是个奇妙的地方,既适合全家人一起来,也适合你独自来一次浪漫的逃避尘世之旅。

莱恩·比齐利(Layne Beachley), 冲浪世界冠军和作家

托尼·惠勒致中文版读者

1972年我离开伦敦，准备花一年的时间周游世界。那一年，我刚25岁，而我的妻子莫琳只有22岁。我们没什么钱，也根本没有想到这是一次多么漫长的旅程，远远超过当初预计的一年。事实上30多年后，我们依然在路上。

就在这条没有尽头的旅途中，我们创建了Lonely Planet，今天它已经发展成为世界上最大的一家旅行指南出版公司。这一路我们曾经历了太多的风风雨雨，起起落落。6个月后当我们穿越欧亚两洲到达澳大利亚悉尼时，我们的全部家当只剩下了27澳分（约合2元人民币）。但不管怎样，在这条路上我们度过了真正幸福的时光。


一次又一次，我们认识到旅行不仅是世界上最大的产业，同时还可以让一个国家的人民去认识另一个国家的人民。一次又一次，我们发现素不相识的陌生人对于在路上的旅人会表现出难以置信的友善和乐于助人。我们也发现自助旅行是旅行的最佳方式，这时，你不再是一个旅游团中面目模糊、毫无个性的一位，你是一个独立的个体，你所有的交流和所有的友谊，都将是由你——一个独立的人，去和另一个人直接发生联系。

此外，旅行比你想象的要容易。我只会说一点点汉语，然而我却游遍了中国，一点障碍都没有。在汽车站，会有人卖给我车票；在餐馆，会有人把饭菜摆在我面前；在旅馆，会有人帮我找房间。当你在中国境外旅游时，你会发现我所遇到过的这些事情同样会发生在你的身上。

这个世界是如此广阔，如此美丽。来吧，来感受它吧。

Lonely Planet 出版公司共同创始人

托尼·惠勒 (Tony Wheeler)



虽然每本书中提及的内容只是万里行程的一小部分，但我们不可能把所有值得推荐的好地方都列出来，更有介绍的地方，并不意味不好，而是篇幅太多无法写进。也许你可能会觉得遗憾，但不必会感到失望。或许这些地方需要你亲自去探索和发现。

LONELY PLANET 的故事

Lonely Planet 的传奇首先源自于一次经典的探险旅行，那是 1972 年，年轻的托尼·惠勒和莫琳·惠勒夫妇从伦敦出发，穿越欧亚大陆到达澳大利亚。到达澳大利亚之后，由于有很多想要自助旅行的人不断询问他们此次旅行的情况和遇到的各种问题，因此他们决定写一本旅行手册，以满足更多人的需求。第一本 Lonely Planet 旅行指南——《便宜玩转亚洲》(Across Asia on the Cheap) 是在厨房的饭桌上完成的，之后托尼·惠勒和莫琳·惠勒夫妇亲自到当地的书店上门推销。这本书一面世，立即成了畅销书。

接着，他们又用了 18 个月的时间重访东南亚，这次旅行诞生了第二本手册——《东南亚》(South-East Asia on a Shoestring)，后来成为同类书中最受欢迎的一本。直到今天这本书仍在销售，已经更新到了 15 版，但封面一直保留着独特的黄色（当年第一版的时候，这本书在全世界被亲切地称为“黄色圣经”）。

从厨房餐桌起步的 Lonely Planet 如今已成为世界第一旅行出版商。目前，Lonely Planet 在澳大利亚墨尔本、美国奥克兰、英国伦敦设有自己的办事处，400 多名员工全都是热爱旅游的旅行者。

现在，Lonely Planet 已出版了 600 多种旅行指南，涉及范围几乎覆盖了全世界的每个角落。产品在 200 多个国家销售，是欧洲、英国、美国和亚洲—大洋洲地区旅行指南的首选品牌。Lonely Planet 旅行指南系列定位全球，提供准确、详细、可信的信息，书中的所有信息都是由来自 40 多个不同国家的 350 多名专业作者亲身到当地调查所得，并撰写成书的。Lonely Planet 旅行指南已经陪伴世界上数亿的旅行者踏上了他们的旅程。旅行者信赖 Lonely Planet，是因为 Lonely Planet 的先驱精神，因为 Lonely Planet 可以提供有深度的目的地介绍，因为 Lonely Planet 的指南非常实用，而且能提供宝贵的旅行小窍门，还因为 Lonely Planet 坚定不移地保持其独立性。Lonely Planet 旅行指南不含任何广告，它是由旅行者写给旅行者的，通过论坛和每周 1000 封的来信，它和旅行者保持着极为紧密的联系。

如今 Lonely Planet 的创始人托尼·惠勒和莫琳·惠勒夫妇每年仍然花几个月的时间四处旅行，并依旧积极地参与 Lonely Planet 旅行指南的制作。Lonely Planet 的重点仍然放在自助游上，以便帮助旅行者探索和更好地理解这个世界。Lonely Planet 热切地期望能帮助人们走到一起，共同分享彼此的经历，丰富每个人的生活。同样，Lonely Planet 希望中文版的出版能鼓励中国的旅行者去探索世界，帮助他们获得属于他们自己的旅行经历，更好地与同样在旅途中的其他人进行沟通。

Lonely Planet 相信，旅行者可以为他们拜访的国家作出积极的贡献，他们可以去欣赏和了解这个国家的文化、野生动植物和自然风光，还可以在当地社区消费以帮助当地的经济。此外，Lonely Planet 每年都会将收入的一部分捐赠出来，这些基金用于非洲的救荒行动、印度的援助项目、中美洲的农业项目以及绿色和平行动。

如何使用本书

使用 Lonely Planet 旅行指南最让人开心的，就是你可以选择任何自己喜欢的旅行方式。Lonely Planet 相信，旅行中最难忘的经历往往是那些出乎你意料的事情，而最激动人心的发现也往往源于你自己亲身的寻觅。旅行指南不是教科书，旅行的主人是你自己。

关于内容

所有 Lonely Planet 旅行指南系列的形式基本一致。开头的章节是由专家撰写的关于目的地的历史、环境、文化等背景介绍。之后的“出行指南”提供了多方面的出行信息，如签证、货币、通讯、营业时间和住宿的选择；“健康指南”部分，关注呵护着你的出行健康；“交通指南”部分，为你的旅途提供了各种交通的信息。由于每个目的地情况各异，每本书的章节（书的主要部分）划分也有所不同，但形式是一致的。总是以背景开始，接着是介绍景点、住宿、餐饮、娱乐、购物、到达和离开，以及目的地周边的相关信息（“当地交通”）。

关于标题

Lonely Planet 旅行指南系列的标题有着严格而标准的递进结构，就像你所熟悉的俄罗斯套娃一样，一环套一环。每个标题及其所引领的下文都包含在更高级别的标题下。

如何开始使用

使用 Lonely Planet 旅行指南，并不需要从头读到尾，旅行者可以有针对性地选择重点，获取自己所需的信息。

你可以从“目录”和“索引”入手，这样可以方便地快速查看自己需要的信息。

也可以从书前的彩色地图入手，这些都是目的地的亮点，并在具体内容章节中有更详细的介绍。介绍每一个大的区域前，通常都以定位地图和另一个该地区特有的“亮点”列表作为开头。一旦你在“亮点”列表中发现感兴趣的项目，就可以利用书中提示的页码，查到更详细的描述；或者使用“索引”，寻找更详细的内容。

关于地图

地图在 Lonely Planet 旅行指南系列中扮演着极为重要的角色，每一本书中都囊括了大量有价值的地图。

地图上的图例在最后一页有说明，容易查找。同时 Lonely Planet 尽力保持了地图和文字间的联系，正文中出现的每一个重要地点都会相应地出现在地图上。利用坐标，可以很容易地找到你想找的地点。

虽然导游书中提及的内容总是带有推荐的意味，但我们不可能把所有值得推荐的好地方都列出来。没有介绍的地方，并不意味着不好，而是由诸多原因造成的，也许可能仅仅是因为不适合鼓励旅行者前往，或许这些地方需要你自己去体验与发现。

目录

在路上	4	活动	119
亮点	7	徒步游	120
目的地：澳大利亚	25	带孩子旅行	120
旅行准备	27	团队游	122
旅行线路	31	节日和重大活动	123
历史	38	住宿	124
文化	47	就餐	130
环境	58	饮品	134
餐饮	65	娱乐	138
自驾游	74	购物	142
新南威尔士	89	到达和离开	143
历史	92	当地交通	144
地理和气候	92	悉尼周边	146
实用信息	92	植物学湾	146
国家公园	93	皇家国家公园	147
活动	93	帕拉玛塔	149
团队游	96	卡姆登地区	150
到达和四处走走	96	库—灵—盖蔡斯国家公园	150
悉尼	97	霍克斯伯里河	151
历史	97	温莎和里士满	152
方位	97	蓝山	153
实用信息	98	格兰布鲁克至 文特沃思瀑布	153
景点	99	卢拉	154
		卡通巴	155
		布莱克西斯地区	159
		Megalong Valley 峡谷	160
		维多利亚山、哈特利和 利斯戈	160
		杰诺伦洞	160
		北部海岸	161
		悉尼至纽卡斯尔	161
		纽卡斯尔	162
		下猎人谷	167
		Wollombi	171
		上猎人谷	171
		纽卡斯尔至麦夸里港	173
		麦夸里港	178