


苏皖

SUWAN DITUCE

地图册

快速查
找色块
 JIANGSUSHENG
江苏省

 ANHUISHENG
安徽省


- 【政区】：省 地级市 县(市、区) 乡镇 村
- 【旅游】：世界遗产 国家级重点风景区 5A、4A景点
- 【交通】：高速公路(进出口、服务区、收费站) 国道
铁路 省道 其他道路

苏皖 SUWAN DITUCE 地图册

政区：省 地级市 县（市、区） 乡镇 村

旅游：世界遗产 国家级风景区 5A、4A景点等

交通：高速公路（进出口、服务区、收费站） 国道 铁路 省道 其他道路



湖南地图出版社

HUNAN Map Press

图书在版编目 (CIP) 数据

苏皖地图册 / 湖南地图出版社编. —长沙:
湖南地图出版社, 2009. 1.
ISBN 978-7-80552-762-8

I. 苏... II. 湖... III. ①行政区地图—江苏省—地图集
②行政区地图—安徽省—地图集 IV. K992.253 K992.254

中国版本图书馆CIP数据核字 (2008) 第160145号

封面设计 : 苹果图文
文字撰写 : 西河
计算机制作 : 陈芳 方华 刘平
审校 : 朱子云 潘安兰
审定 : 周建平 黄仲坚
责任编辑 : 曾克明

苏皖地图册

编 制 : 湖南地图出版社
出版、发行 : 湖南地图出版社
社 址 : 长沙市韶山中路693号
社 网 址 : www.hnmap.net.cn www.hndtcbs.cn
邮 编 : 410007
印 刷 : 湖南地图出版社印刷厂印刷
开 本 : 889 × 1194 1/32
印 张 : 9
印 数 : 10000
版 次 : 2009年1月第1版
印 次 : 2009年1月第1次印刷
书 号 : ISBN 978-7-80552-762-8/K · 758
审 图 号 : GS (2008) 2056号
定 价 : 28.00元

ISBN 978-7-80552-762-8



9 787805 527628 >

本图册上中国国界线系按照中国地图出版社1989年出版的1:400万《中华人民共和国地形图》绘制。

江苏和安徽是我国东部两个相邻的省份，随着国民经济的持续发展，两省在经济、交通、文化等方面有着非常密切的关系。正是由于处在发展变化中的这些新因素，我们编制出版了这本《苏皖地图册》，以飨读者。

《苏皖地图册》是一本综合反映两省的自然地理环境，社会经济、交通设施等诸方面最新发展状况的公开版地图册。图册由总图、和分县（市）图组成。总图包括中国地图、苏皖交通图、安徽—江苏高速公路线路图。省图包括政区、地势、气候、交通、旅游等图幅。江苏省分县（市）图按南京、无锡、徐州、常州、苏州、南通、连云港、淮安、盐城、扬州、镇江、泰州、宿迁等13个省辖市的顺序，安徽省分县（市）图按合肥、亳州、淮北、宿州、阜阳、蚌埠、淮南、滁州、六安、巢湖、芜湖、马鞍山、安庆、池州、铜陵、宣城、黄山的顺序，反映了各县（市）的基本情况。

《苏皖地图册》所示的各级行政境界不作为实地划界依据。本书内容涉及面广，在选材和编著的过程中，存在的不足和错漏，请广大读者谅解和指正。

编者

目 录

MULU

水乡

江苏是全国地势最低平的省区，海拔几乎都在50米以下。境内河湖众多，水网密布，大小河流达3000条，湖泊200多个，素有“水乡泽国”之称。主要水系有长江、淮河、沂沭河，太湖、洪泽湖、高邮湖、骆马湖等。

长江大桥

长江横穿江苏，目前江苏境内的长江大桥共有5座，在建的有3座。其中最早的是南京长江大桥，建成于1968年，为中国目前最大的双层双线铁路公路两用桥。其余4座分别是长江二桥、润扬大桥、江阴长江公路桥、苏通大桥。

总图

图例 中国地图	1
江苏省安徽省区域图	2-3
江苏省安徽省公路图	4-5
安徽—江苏高速公路线路示意图	6-7

江苏省

8-9

江苏省	10-11
江苏省政区图	12-13
江苏省北部交通	14-15
江苏省南部交通	16-17
江苏省旅游图	18-19
江苏旅游信息	20-21
江苏省县市页码索引	22

南京市

23

南京城区	24-25
南京市区北部	26-27
南京市区南部	28-29
溧水县 高淳县	30-31
溧水城区 高淳城区	32

无锡市

33

无锡城区	34-35
无锡市区	36-37
江阴市 宜兴市	38-39
宜兴城区 江阴城区	40

徐州市

41

徐州城区	42-43
徐州市区 铜山县	44-45
丰县 沛县	46-47
丰县城区 沛县城区 邳州市	48-49
新沂市 睢宁县	50-51

常州市

52

常州城区	53
常州市区	54-55
金坛市 溧阳市	56-57
金坛城区 溧阳城区	58

苏州市

59

苏州城区	60-61
苏州市区	62-63
常熟市 张家港市	64-65
常熟城区 张家港城区 太仓市	66-67
昆山市 吴江市	68-69
昆山城区 太仓城区	70

南通市

71

南通城区	72-73
------	-------

南通市 通州区 海门市	74-75
通州城区 海门城区 如东县	76-77
海安县 如皋市	78-79
启东市	80

连云港市

连云港城区	82-83
连云港市区	84-85
赣榆县 东海县	86-87
东海城区 赣榆城区 灌云县	88-89
灌南县	90

淮安市

淮安城区	92-93
淮安市区	94-95
涟水县 洪泽县	96-97
盱眙县 金湖县	98-99
盱眙城区 金湖城区	100

盐城市

盐城城区	102-103
盐城市区	104-105
响水县 滨海县	106-107
阜宁县 建湖县	108-109
大丰市 东台市	110-111
射阳县	112

扬州市

扬州城区	114-115
扬州市区	116-117
宝应县 高邮市	118-119
江都市 仪征市	120-121
江都城区 仪征城区	122

镇江市

镇江城区	124-125
镇江市区 扬中市	126-127
丹阳市 句容市	128-129

泰州市

泰州城区	131
泰州市区 姜堰市 兴化市	132-133
泰兴市 靖江市 兴化城区	134-135

宿迁市

宿迁城区	137
宿迁市区 沭阳县	138-139
泗洪县 泗阳县	140-141
泗洪城区 泗阳城区 沭阳城区	142-143

苏南模式

江苏是我国乡镇企业的主要发祥地之一。尤其是苏州、无锡、常州地区的乡镇企业，起步早，发展快，规模大，水平高，发展开放型经济的程度比较高，而且吸收了大量的农村剩余劳动力，极大地促进了当地城镇地发展，被称为“苏南模式”。

“苏南模式”是工业化的新模式，是农村经济向工业经济转化的典范。

目 录

MULU

黄山

以“中国最可爱的山”而闻名，曾在文学和艺术作品中留下过历史的辉煌（如16世纪中叶明代的黄山“山水画派”）；今天，黄山同样为前来朝圣的游客、诗人、画家和摄影家所迷恋，由奇峰怪石和苍茫云海组成的壮观风景使它饮誉中外。



皖南古村落

安徽的西递和宏村把上个世纪已基本消失或改观的非都市居民社会保存在一个值得称道的程度，这两处传统村庄的街巷走向、民居的修筑与装饰，以及村落格局的完备和四通八达的地面供水系统，都是值得珍视的独特遗存。

安徽省	146-147
安徽省政区图	148-149
安徽省北部交通	150-151
安徽省南部交通	152-153
安徽交通信息 安徽省地势图	154-155
安徽省旅游图	156-157
安徽旅游信息	158-161
安徽省县市页码索引	162

合肥市

163

合肥市城区	164-165
合肥市区 肥西县	166-167
长丰县 肥东县	168-169

亳州市

亳州城区 亳州市区	170-171
利辛县 涡阳县	172-173
蒙城县	174-175

淮北市

176

淮北城区	177
淮北市区 濉溪县	178-179

宿州市

180

宿州城区	181
宿州市区	182-183
砀山县 萧县	184-185
灵璧县 泗县	186-187

阜阳市

188

阜阳城区	189
阜阳市区	190-191
界首县 太和县	192-193
阜南县 颍上县	194-195
临泉县	196-197

蚌埠市

198

蚌埠城区	199
蚌埠市区 怀远县	200-201
固镇县 五河县	202-203

淮南市

204

淮南城区	205
淮南市区 凤台县	206-207

滁州市

滁州城区 滁州市区	208-209
天长市 明光市	210-211
来安县 全椒县	212-213
凤阳县 定远县	214-215

六安市

六安城区 六安市区	216-217
舒城县	218-219
寿县 霍邱县	220-221
金寨县 霍山县	222-223

巢湖市

巢湖城区 巢湖市区	224-225
庐江县 无为县	226-227
含山县 和县	228-229

芜湖市

芜湖城区	231
芜湖市区 芜湖县	232-233
繁昌县 南陵县	234-235

马鞍山市

马鞍山城区	237
马鞍山市区 当涂县	238-239

安庆市

安庆城区	241
安庆市区 桐城县	242-243
怀宁县 望江县	244-245
枞阳县	246-247
潜山县 太湖县	248-249
宿松县 岳西县	250-251

池州市

池州城区	253
池州市区 青阳县	254-255
东至县 石台县	256-257

铜陵市

铜陵城区 铜陵市区 铜陵县	258-259
---------------	---------

宣城市

宣城城区 宣城市区	260-261
宁国市 泾县	262-263
郎溪县 广德县	264-265
旌德县 绩溪县	266-267

黄山市

黄山城区	269
黄山市区北部	270-271
黄山市区南部 黟县	272-273
歙县	274-275
休宁县 祁门县	276-277
国家非物质文化遗产名录 索引	278-280

目 录

MULU

宣纸

因纸质纯白细密、柔软均匀、棉韧而坚、光而不滑、透而弥光、色泽不变，且可久藏、耐老化、防虫蛀，所以被称为“千年寿纸”，为文房四宝之首。

徽墨

始于唐末，中国“文房四宝”之一。有“拈来轻、磨来清、嗅来馨、坚如玉、研无声、一点如漆、万载存真”的特点。

歙砚

中国四大名砚之一。优良的歙石都有“坚、润、柔、健、细、腻、洁、美”八德，坚而嫩润，扣而有声，抚其若肤，磨其似锋，色若碧天。



总图

比例尺 1 : 3220万

0 326 652 978千米
地图上1厘米相当于实地326千米

总图





江苏土特产

徐州市: 风狗肉、涮羊肉
连云港市: 三丝鱼翅、莲花海参、琵琶虾
宿迁市: 水晶糕、丁庄大菜、洋河大曲
淮安市: 文楼蟹黄包、白蒲、淮安炒软兜
盐城市: 大纵湖醉蟹、伍佑醉螺
扬州市: 三套鸭、蛋美鸡、三丁包子、大煮干丝、千层油糕、翡翠烧麦、黄桥烧饼
泰州市: 嵌桃麻糕、小磨麻油
南通市: 虾仁珊瑚、芙蓉蛋皮、酥鲫鱼、炒双竹
南京市: 盐水鸡、盐水鸭、凤尾虾、龙池鲫鱼
镇江市: 清蒸鲥鱼、白汁鲥鱼、全素席、桂花白果
常州市: 金狮桂鱼、百鸟朝凤、出骨百宝鸡、加蟹小笼包子
无锡市: 无锡排骨、干炸银鱼、荷叶焗鸡、汽锅排骨、香酥黄雀、五香野鸡、栗子鸡丁、桂花百合羹
苏州市: 松鼠桂鱼、早红桔、苏式熏鱼、常熟叫化鸡、芙蓉套蟹

安徽土特产

合肥市: 糯米封缸陈酒、羽毛扇、长丰草莓
亳州市: 穿心红辣萝卜、铜关粉皮
淮北市: 临涣包瓜、临涣棒棒茶、黄里石榴、黄里笆斗杏、土型西瓜、大庄葡萄
宿州市: 符离集烧鸡、灵璧奇石、香稻米、砀山酥梨、萧县葡萄、宿州乐石砚
阜阳市: 黄岭大葱、枕头馍、太和贡椿、太和樱桃、太和薄荷、灵芝仙茶
蚌埠市: 怀远石榴、五河沱湖螃蟹
淮南市: 八公山豆腐、淮南牛肉汤、洛河豆饼、上窑徽子、淮南豆腐菜、祁集豆圆
滁州市: 滁菊、来安花红
六安市: 寿县大救驾、舒城贡席、皖西白鹅
巢湖市: 巢湖银鱼、巢湖白虾、巢湖螃蟹、巢湖麻鸭
芜湖市: 芜湖瓜子、芜湖腐乳、芜湖铁画
马鞍山市: 黄池酱菜、东乡绿松石
安庆市: 天柱山石耳、胡玉美酱、岳西茯苓、雪湖贡藕、肖家桥油酥饼、凉亭雪枣、龙凤贡面、顶雪雪糕
池州市: 徽道茶、高坦翠微茶、九华毛峰、肖坑绿茶、西山焦枣、东至猕猴桃
铜陵市: 铜陵白姜、铜陵茶干、铜陵野雀舌、铜陵凤丹
宣城市: 宣木瓜、南湖蟹、南湖银鱼、琴鱼、猕猴桃、山核桃、“大红袍”板栗、水东蜜枣
黄山市: 猕猴桃、笋干笋衣、歙县金桔、徽州山核桃、黄山灵芝、黄山蕨菜、金丝琥珀蜜枣、黄山石耳、三潭枇杷、徽州贡菊、徽州雪梨、富岱杨梅、黟县香菇

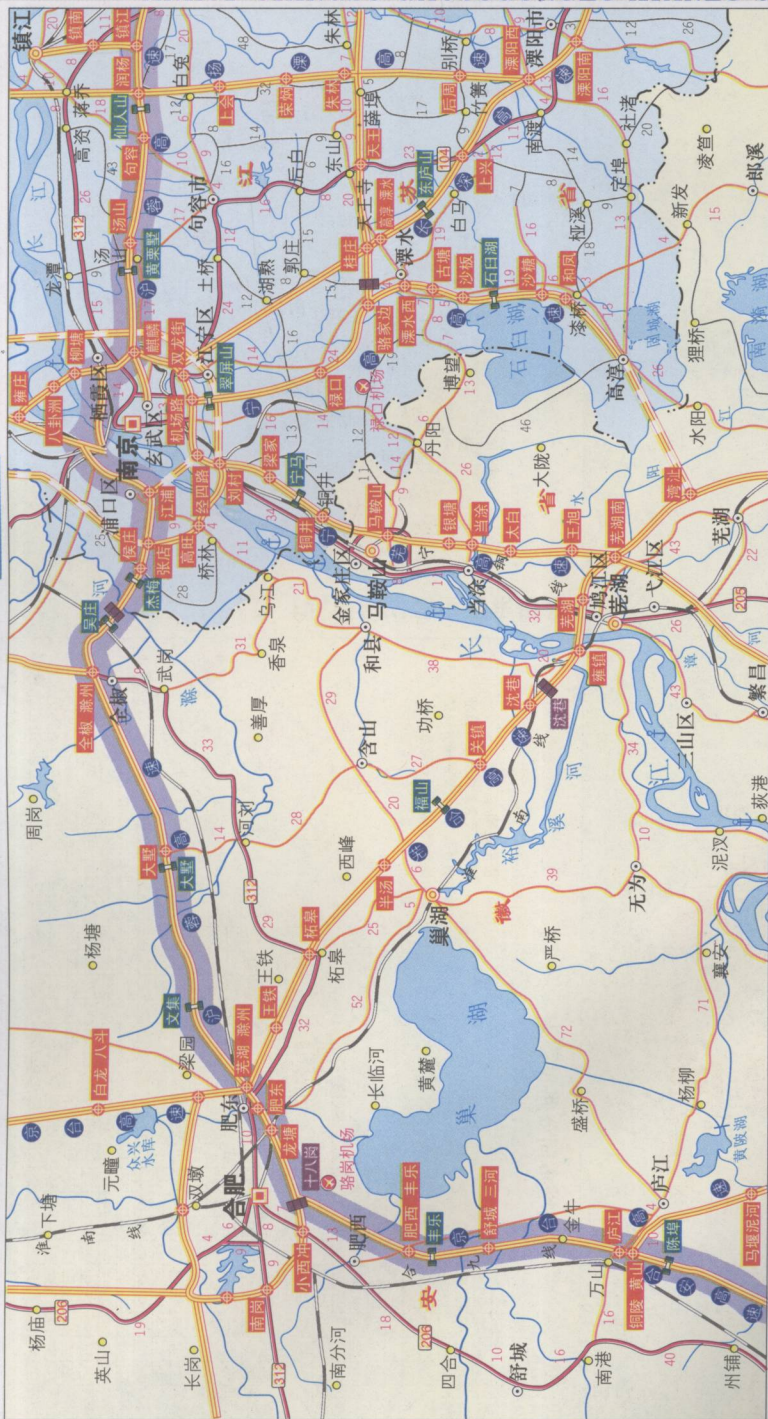


总图

比例尺 1 : 340万

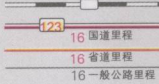
0 34 68 102千米

地图上1厘米相当于实地34千米




图一 (左)

说明



图二(右)



江苏省



苏州古典园林