



九洲通图

# 中国分省 交通图集

Zhong Guo Fen Sheng  
Jiao Tong  
Tu Ji



开车族  
旅行者之友

● **新** 国界、**新** 省界

● **34** 省(市、区)景点 **特产**

● **最新** 交通部公路普查资料

# 中国分省交通图集



分省图页码速检

人民交通出版社

总 策 划	杨柏如	范开业	毛宝兴
主 编	杨柏如	范开业	丘崇尼
编 纂	《中国分省交通图集》编辑组		
重 版 增 订	范开业	潘仁英	金 海
计算机制作	宋海涛	李爱霞	李秀平
责任编辑	席少楠		
美术编辑	姚亚妮		
封面设计	邵 淳		

### 图书在版编目(CIP)数据

中国分省交通图集 / 杨柏如主编. -2版. -北京:  
人民交通出版社, 2001.11

ISBN 7-114-04117-9

I.中… II.杨… III.交通图—中国—地图集

IV.F512.99-64

中国版本图书馆 CIP 数据核字(2001)第 082575 号

审图号: GS(2003)220 号

## 中国分省交通图集

ZHONGGUO FENSHENG JIAOTONG TUJI

人民交通出版社出版发行

(100011 北京市安定门外外馆斜街3号)

各地新华书店经销

销售电话:(010)85285838、85285995

中国人民解放军 1206 工厂印刷

开本: 787×1092  $\frac{1}{24}$  印张: 7

2004年8月 第2版 第4次印刷

定价: 24.00 元

ISBN 7-114-04117-9

U · 03012

版权所有 翻印必究



1. 图集内容 这是一本以交通旅游为主,兼备详细地名和政区内容的多功能实用地图集。全集由专题序图、分省详图和城市名胜图三部分组成。

2. 交通路线 序图 2-7 提供了全国省区之间的旅行交通资料,诸如铁路线、主要车站、公路里程、水运航道、民用航空线等;更为详细的陆水空交通可在分省详图中查阅。

3. 风景名胜 在序图 8 中,展示了全国 119 处国家重点风景名胜区的分布;在分省详图中,用绿色符号与注记较全面地反映了各地的风景名胜,并有“名胜景观”附表可查;省会城市或旅游城市景点较多,主要风景名胜区往往一地多景,故在城市名胜图(各省图的背页)中详细提供了这方面的信息。

#### 4. 几点技术说明

1) 修订后的新版图集,按第五次全国公路普查数据修订了高速公路和国道,为最新权威性资料。

2) 本图册省界为 2002 年 11 月发布的最新省界资料。

3) “航空线”附图据《中国航空班期时刻表》(2002 年 10 月)。

4) 邻省页码号“16”箭头指向左面的,查阅该省地图时应向前翻;“32”箭头指向右面的则往后找。


5) 本图集行政区划资料截止 2002 年 12 月底。

6) 本图册力求提供最新旅游资讯,但由于旅游事业发展迅速,旅游景点的交通日新月异,故这部分信息仅供参考,旅游景点门票和电话以当地实际情况为准。



本图集中国国界线系按照国家测绘局  
2001 年 1:100 万《中国国界线画法标准  
样图》绘制。





















# 图例

	北京	首都		承德	地级市行政中心
	上海	省、自治区、直辖市行政中心		涿州	县级市行政中心
	延吉	地区、自治州、盟行政中心		平山	县级行政中心
				松林店	乡镇、村庄
		国界及未定国界			特别行政区界
		省、自治区、直辖市界			自治州、盟界
	建设中	铁路		109(202) 海里(公里)	航海线
	建设中	国道主干线 (主要表示高速公路)			内河主要通航河段 及内河航运起讫点
	国道编号 101 49	国道及里程			运河
		省道			桥梁、关隘和山口
		县乡道			水库
		海岸线、沙洲、珊瑚礁			渠道
		常年河、湖泊、瀑布			蓄洪区
		时令河、时令湖			沼泽、盐沼泽
		干涸河、干涸湖			沙漠、火山
		伏流河		▲ 8848	山峰及高程、长城
		井、泉、坎儿井			

## 风景名胜

	杭州西湖	国家重点风景名胜区		寺庙、道观
	黄果树瀑布			黄山
	云岗石窟			汤岗子温泉
				雁门关

## 城市、风景名胜图

	公园或绿化地		医院
	环城路及地铁		旅游机构、剧场 影院
	车站		饭店、餐厅或酒家
	港口		体育场、体育馆
	售票处		旅游景点、海滨浴场
	长途汽车站		大厦、商店等
	民航		亭子
	火车		
	轮船		
			
	邮电局、所		
	学校		
	银行		

# 目次

## CONTENTS

- |      |                            |   |   |
|------|----------------------------|---|---|
|      |                            | 5 | 中国公路里程                                  |
| 1    | 中国政区                       | 6 | 中国水运                                    |
| 2    | 中国东南部铁路                    | 7 | 中国民航                                    |
| 3    | 中国北部铁路                     | 8 | 中国重点风景名胜区                               |
| 4    | 中国国道编号                     |   |   |
| <br> |                            |   |   |
| 9    | <b>北京市</b>                 |   |   |
| 10   | 北京                         |   |   |
| 11   | 北京邻近地区                     |   | 故宫博物院、中山公园、劳动人民文化宫<br>雍和宫 北海公园 天坛公园 颐和园 |
| 12   | 香山 碧云寺 八达岭长城 十三陵 周口店北京猿人遗址 |   |   |
| 13   | <b>天津市</b>                 |   |   |
| 14   | 天津 商业街 水上公园 盘山             |   |   |
| 15   | <b>河北省</b>                 |   |   |
| 16   | 石家庄 秦皇岛 承德避暑山庄、外八庙 北戴河     |   |   |
| 17   | <b>山西省</b>                 |   |   |
| 18   | 太原 五台山 北岳恒山 大同             |   |   |
| 19   | <b>内蒙古自治区</b>              |   |   |
| 20   | 呼和浩特 人民公园 包头 劳动公园          |   |   |
| 21   | <b>辽宁省</b>                 |   |   |
| 22   | 沈阳 千山(北部景区) 大伙房水库 大连       |   |   |
| 23   | <b>吉林省</b>                 |   |   |
| 24   | 长春 净月潭 吉林 松花湖              |   |   |
| 25   | <b>黑龙江省</b>                |   |   |
| 26   | 哈尔滨 太阳岛 镜泊湖 五大连池           |   |   |
| 27   | <b>上海市</b>                 |   |   |
| 28   | 上海                         |   |   |
| 29   | <b>江苏省</b>                 |   |   |
| 30   | 南京 中山陵 苏州 无锡               |   |   |
| 31   | <b>浙江省</b>                 |   |   |
| 32   | 杭州 宁波 雁荡山                  |   |   |
| 33   | <b>安徽省</b>                 |   |   |
| 34   | 合肥 九华山 黄山 天柱山              |   |   |
| 35   | <b>福建省</b>                 |   |   |
| 36   | 福州 厦门 武夷山 泉州 清源山           |   |   |
| 37   | <b>江西省</b>                 |   |   |
| 38   | 南昌 井冈山(茨坪) 庐山 龙虎山          |   |   |
| 39   | <b>山东省</b>                 |   |   |
| 40   | 济南 曲阜 东岳泰山 青岛              |   |   |

- 41 河南省
- 42 郑州 开封 中岳嵩山 洛阳
- 43 湖北省
- 44 武汉 武当山 长江三峡(鄂、渝) 大宁河小三峡(渝)
- 45 湖南省
- 46 长沙 岳阳 张家界 武陵源 南岳衡山
- 47 广东省
- 48 广州
- 49 湛江 深圳
- 50 珠海 汕头 肇庆 佛山
- 51 广西壮族自治区
- 52 南宁 桂林芦笛公园 桂林 漓江
- 53 海南省
- 54 海口 通什 三亚 天涯海角
- 55 重庆市
- 56 重庆
- 57 四川省
- 58 成都 青城山 九寨沟 峨眉山
- 59 贵州省
- 60 贵阳 黔灵公园 花溪公园 黄果树
- 61 云南省
- 62 昆明 路南石林 滇池 大理苍山洱海 西双版纳
- 63 西藏自治区
- 64 拉萨 布达拉宫 珠穆朗玛峰 班公错
- 65 陕西省
- 66 西安 延安 秦始皇陵兵马俑博物馆
- 67 甘肃省
- 68 兰州 五泉山公园 白塔山公园 敦煌
- 69 青海省
- 70 西宁 塔尔寺 人民公园 江河源
- 71 宁夏回族自治区
- 72 银川 青铜峡 石嘴山 西夏王陵
- 73 新疆维吾尔自治区
- 74 乌鲁木齐 喀什 丝绸之路
- 75 台湾省
- 76 台北 台北地区 日月潭地区 玉山、阿里山 高雄
- 77 香港特别行政区
- 78 香港岛·九龙 澳门特别行政区

附录 全国主要城市间公路里程表

# 中国政区

1:20 000 000

0 200 400 公里

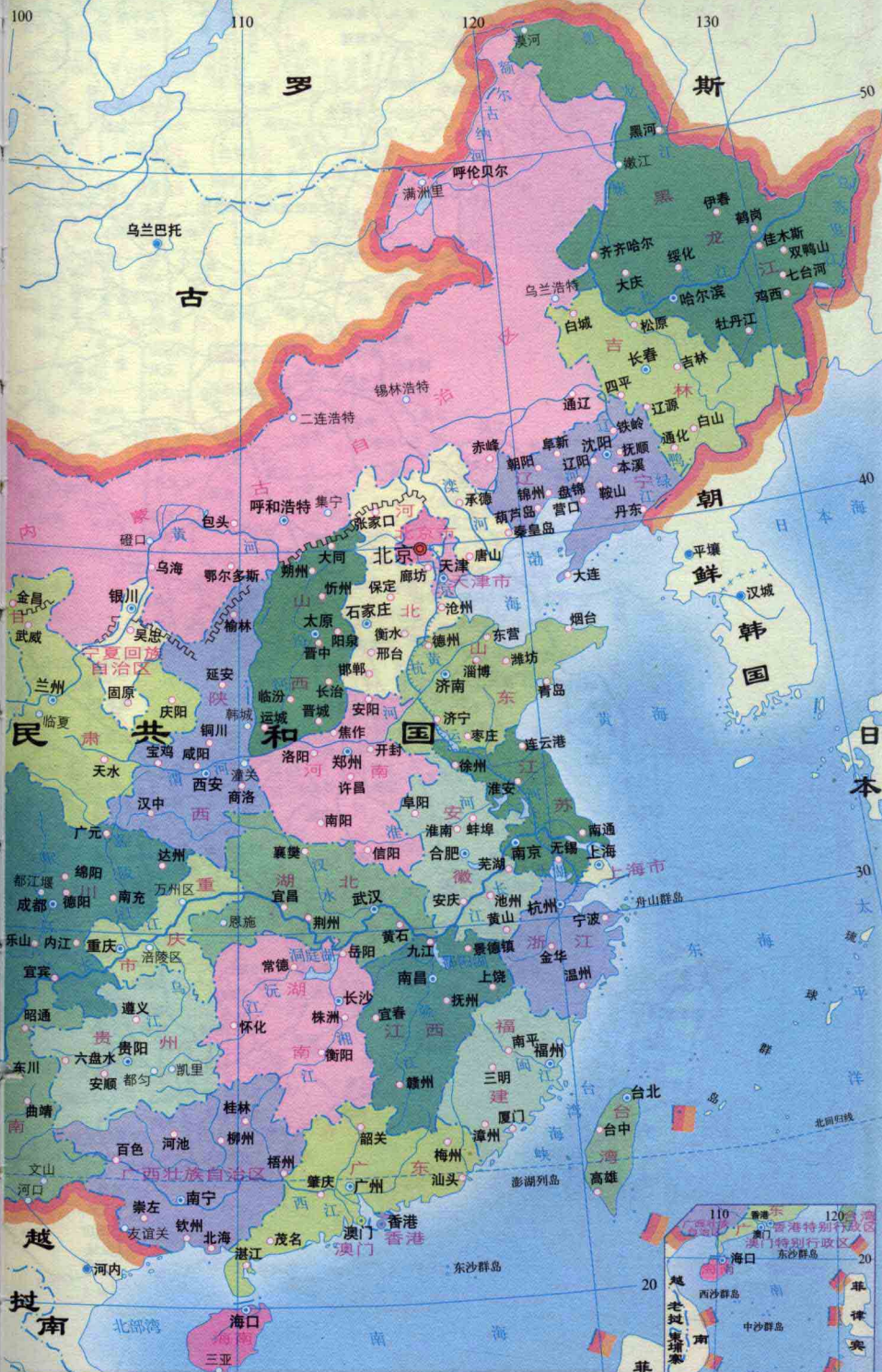


我国位于北半球，在亚洲的东部，太平洋的西岸。疆城南起北纬4°附近的曾母暗沙，北至漠河以北黑龙江主航道的中心线，西起帕米尔高原，东至黑龙江和乌苏里江的汇流处。全国总面积约960万平方公里。

我国近13亿人口，是团结统一的多民族国家，共有汉、蒙古、回、藏、维吾尔、苗、彝、壮、布依、朝鲜、满、侗、瑶、白、土家、哈尼、哈萨克、傣、黎、傈僳、佤、畲、高山、拉祜、水、东乡、纳西、景颇、柯尔克孜、土、达斡尔、仫佬、羌、布朗、撒拉、毛南、仡佬、锡伯、阿昌、普米、塔吉克、怒、乌孜别克、俄罗斯、鄂温克、德昂、保安、裕固、京、塔塔尔、独龙、鄂伦春、赫哲、门巴、珞巴、基诺共56个民族，其中汉族约占全国总人口的93.3%，其他50多个民族人口较少，统称少数民族，他们大多同汉族交错分布，在少数民族聚居的地区实行民族区域自治。

2002年12月，全国共有北京、天津、上海、重庆4个

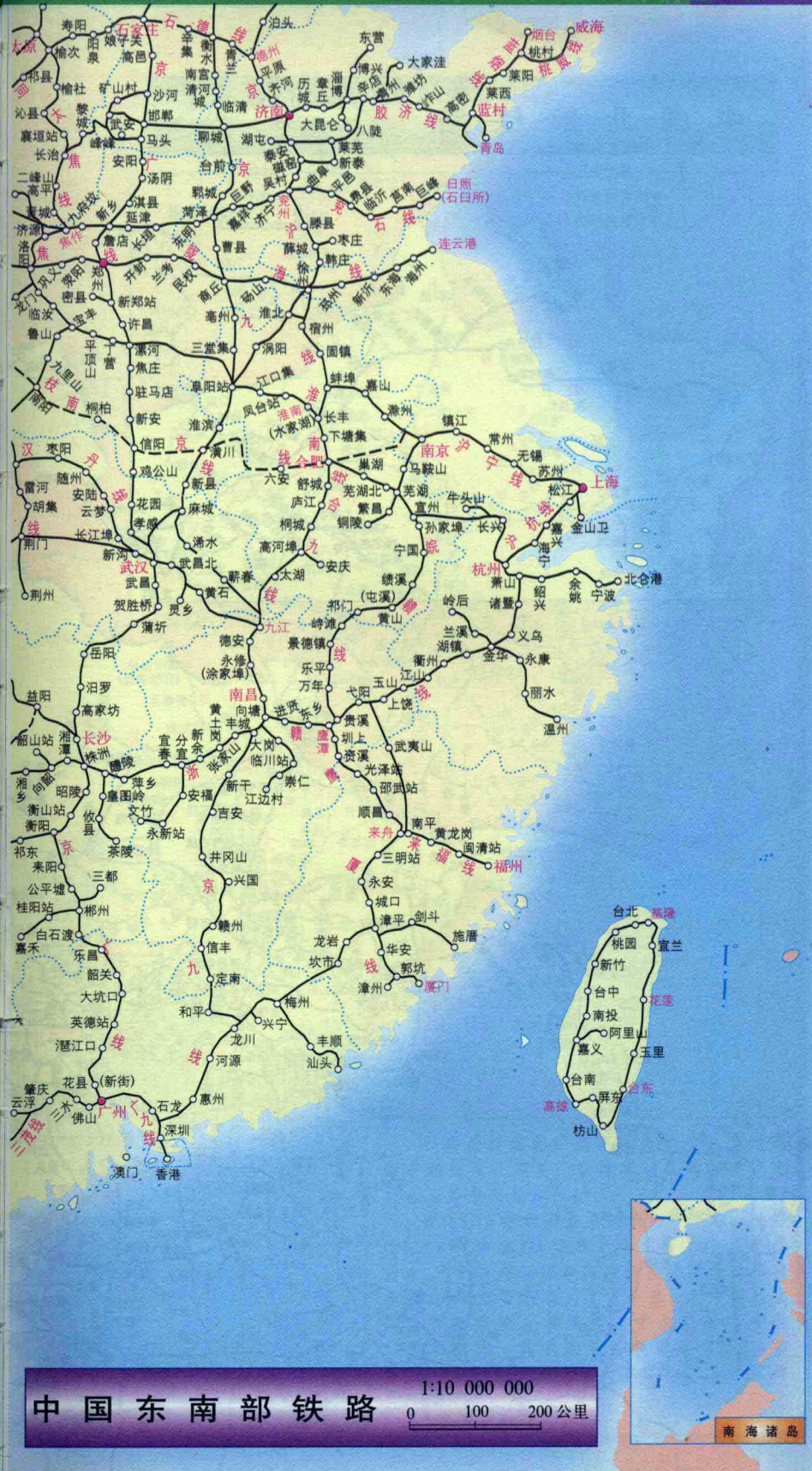
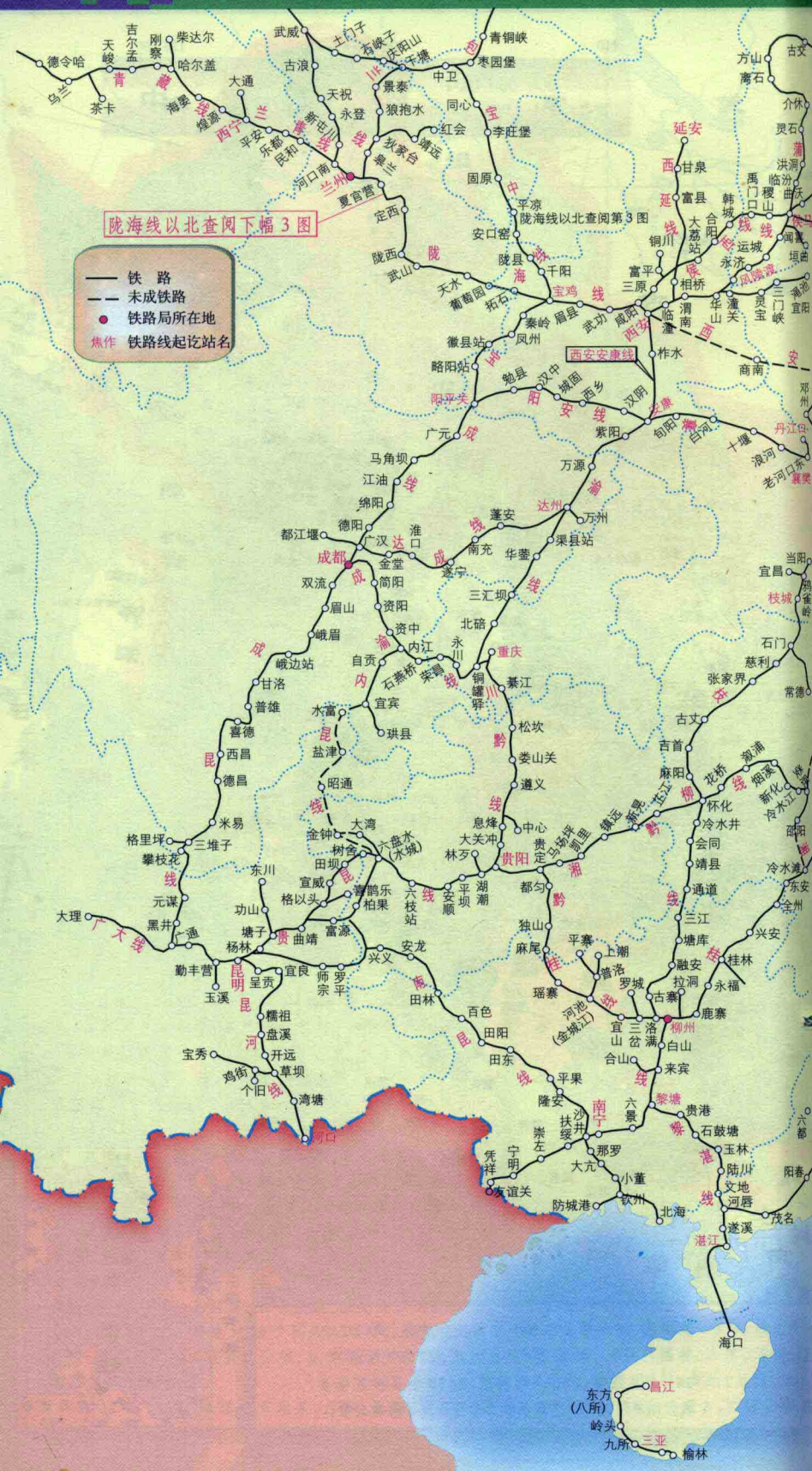
直辖市，河北、山西、辽宁、吉林、黑龙江、浙江、安徽、福建、江西、山东、河南、湖南、广东、海南、四川、贵州、云南、陕西、甘肃、青海、台湾23个省，内蒙古、广西壮族、西



夏回族、新疆维吾尔5个自治区和香港、澳门2个特别行政区，共辖30个自治州，275个地级市，381个县市级市，830个市辖区，1478个县和其他县级行政单位，在22个地区和5个盟设立了行政公署。



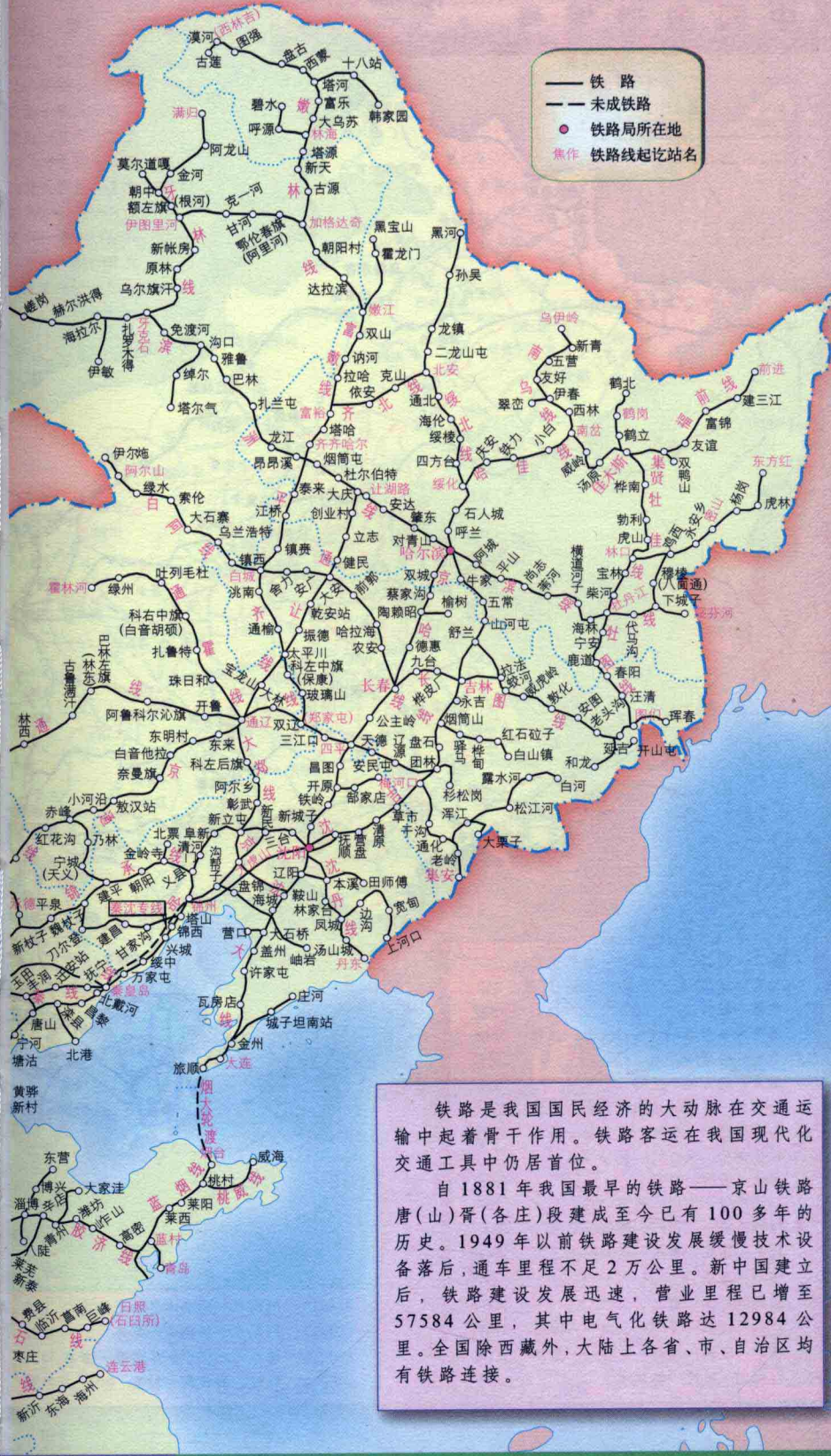
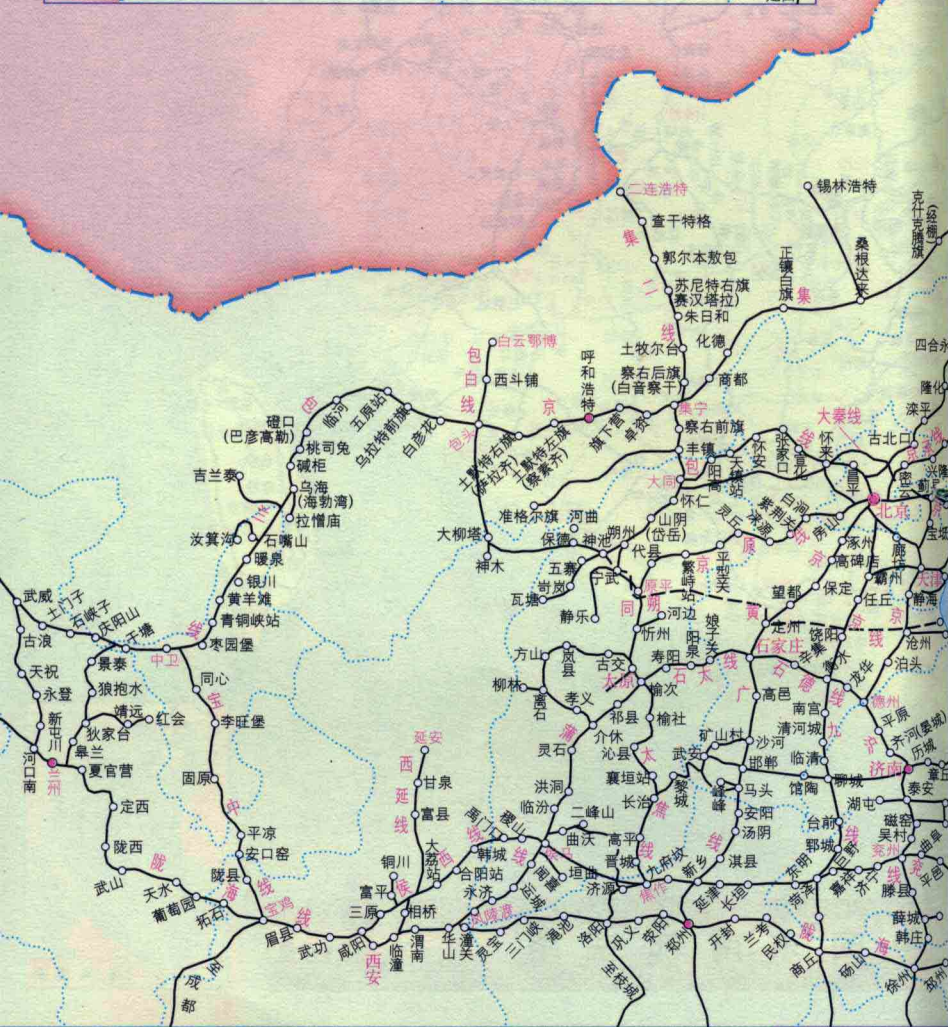
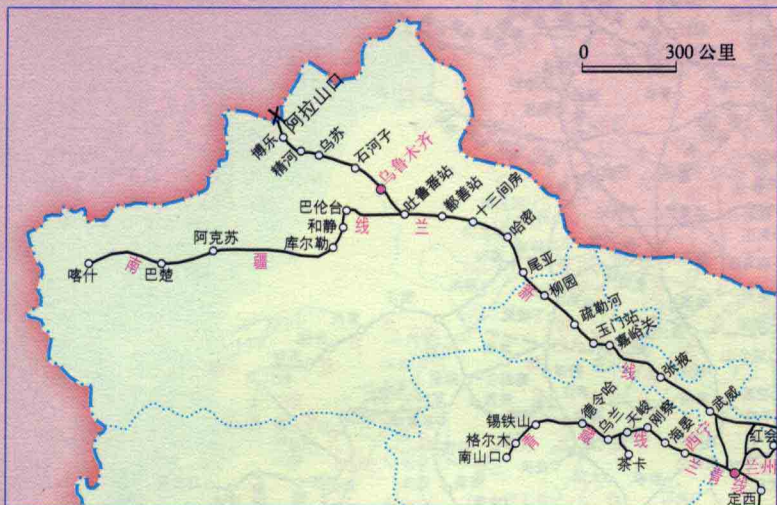




# 中国北部铁路

1 : 10 000 000

0 100 200 公里



铁路是我国国民经济的大动脉在交通运输中起着骨干作用。铁路客运在我国现代化交通工具中仍居首位。

自1881年我国最早的铁路——京山铁路唐(山)胥(各庄)段建成至今已有100多年的历史。1949年以前铁路建设发展缓慢技术设备落后,通车里程不足2万公里。新中国建立后,铁路建设发展迅速,营业里程已增至57584公里,其中电气化铁路达12984公里。全国除西藏外,大陆上各省、市、自治区均有铁路连接。

# 中国国道编号

1:20 000 000

0 200 400公里

高速公路  
国道及编号

编号 起讫地点 公里

- 101 北京—承德—沈阳 858
- 102 北京—山海关—沈阳—长春—哈尔滨 1231
- 103 北京—天津—塘沽—福州 142
- 104 北京—南京—杭州—珠海 2284
- 105 北京—南昌—广州—广州—深圳 2361
- 106 北京—兰考—黄冈—武汉 2497
- 107 北京—郑州—西安—成都—昆明 2449
- 108 北京—太原—西安—西宁—拉萨 3356
- 109 北京—银川—兰州—银川 3763
- 110 北京—呼和浩特—银川 1183



- 111 北京—通辽—乌兰浩特—加格达奇 2034
- 112 北京环线:宣化—唐山—宁河—涞源 942
- 201 鹤岗—牡丹江—大连 1822
- 202 黑河—哈尔滨—吉林—沈阳—旅顺 1696
- 203 明水—松原—沈阳 656
- 204 烟台—连云港—上海 918
- 205 山海关—淄博—南京—黄山—深圳 2755
- 206 烟台—徐州—合肥—景德镇—汕头 2324
- 207 锡林浩特—张家口—长治—襄樊—常德—梧州—海安 3566
- 208 二连浩特—太原—长治 737
- 209 呼和浩特—三门峡—柳州—北海 3315
- 210 包头—西安—重庆—贵阳—南宁 3005
- 211 银川—西安 604
- 212 兰州—广元—重庆 1084
- 213 兰州—成都—昆明—景洪—磨憨 2852
- 214 西宁—玉树—昌都—大理—景洪 3008
- 215 红柳园—敦煌—格尔木 645

- 216 阿勒泰—乌鲁木齐—巴仑台 826
- 217 阿勒泰—独山子—库车 1082
- 218 清水河—伊宁—库车—若羌 1129
- 219 叶城—狮泉河—拉孜 2139



- 220 滨州—济南—郑州 526
- 221 哈尔滨—同江 639
- 222 哈尔滨—伊春 351
- 223 海口—榆林东线 322

接下一页

南海诸岛  
0 300公里

# 中国公路里程

1:20 000 000

0 200 400公里

- 高速公路
- 152 国道及里程
- 省道



306	绥中—克什克腾旗	689
307	新村—石家庄—太原—银川	1193
308	青岛—济南—石家庄	659
309	荣城—济南—临汾—兰州	1961
310	连云港—郑州—西安—天水	1153
311	徐州—许昌—西峡	694
312	上海—南京—合肥—西安—兰州—乌鲁木齐—霍尔果斯	4708
313	安西—敦煌—若羌 (取消)	
314	乌鲁木齐—喀什—红其拉甫	2073
315	西宁—若羌—喀什	2746
316	福州—南昌—武汉—兰州	1985
317	成都—昌都—那曲	1917
318	上海—武汉—成都—拉萨—聂拉木	4907
319	厦门—长沙—重庆—成都	2631
320	上海—南昌—昆明—畹町—瑞丽	3315
321	广州—桂林—贵阳—成都	1749
322	衡阳—桂林—南宁—凭祥—友谊关	1045

323	瑞金—韶关—柳州—临沧	2316
324	福州—广州—南宁—昆明	2201
325	广州—湛江—南宁	771
326	秀山—毕节—个旧—河口	1239

承上页

中国国道概况	编号	起讫地点	公里
	224	海口—榆林中线	296
	225	海口—榆林西线	431
	226	楚雄—墨江 (取消)	
	227	西宁—张掖	345
	228	台湾环线	
	301	绥芬河—哈尔滨—满洲里	1448
	302	珲春—吉林—长春—乌兰浩特	1024
	303	集安—四平—通辽—锡林浩特	1265
	304	丹东—通辽—黑河	818
	305	庄河—营口—旅顺—巴林左旗	561



327	连云港—济宁—菏泽	395
328	南京—扬州—南通	243
329	杭州—宁波—沈家门	190
330	温州—寿昌	318

南海诸岛 0 300公里

## 中国水运

1:20 000 000

0 200 400 公里

● 港口、码头  
— 内河通航段

重庆	重庆																		
涪陵区	120	涪陵区																	
万州区	327	207	万州区																
宜昌	648	528	321	宜昌															
荆州	815	695	488	167	荆州														
武汉	1370	1250	1043	722	555	武汉													
九江	1639	1519	1312	991	824	269	九江												
安庆	1803	1683	1476	1155	988	433	164	安庆											
芜湖	2007	1887	1680	1359	1192	637	368	204	芜湖										
南京	2103	1983	1776	1455	1288	733	464	300	96	南京									
江阴	2307	2187	1980	1659	1492	937	668	504	300	204	江阴								
上海	2495	2375	2168	1847	1680	1125	856	692	488	392	188	上海							

长江主要港口间里程表 (单位:公里)

我国海域辽阔,河湖众多,水路运输历来是我国交通方面的重要组成部分。现代化水运,具有运量大、适宜运大件货物和运费低廉等优点。

我国水运主要分内河航运和沿海航运两大类。

目前我国内河通航里程已近 11 万公里。主要通航水系有长江、珠江、黑龙江、淮河和京杭运河等。其中长江航线航利最大,约占全国内河通航里程的三分之二,素有“黄金水道”之称。长江干流航道与海洋相通,其重要港口已辟为对外贸易港,实行江海联运。珠江航线是华南水运的大动脉,其通航里程仅次于长江。京杭运河沟通了南北内河航运,现黄河以北河段航利极小,黄河以南(尤其是济宁以南)河段航利较大。

沿海航运通常有北方沿海航线和南方沿海航线之分。北方沿海航线以大连、上海为中心,包括通往秦皇

岛、天津、烟台、青岛、连云港等许多沿海航线以广州为中心,包括通往福州、海口、湛江、北海等港口的许多



航线。南方州、厦门、汕

各港之间,也有互相往来的航线。

我国远洋航线,以沿海各大港为进出口,与世界 100 多个国家和地区的重要港口有联系。

南海诸岛

0 300 公里

# 中国民航

1:20 000 000

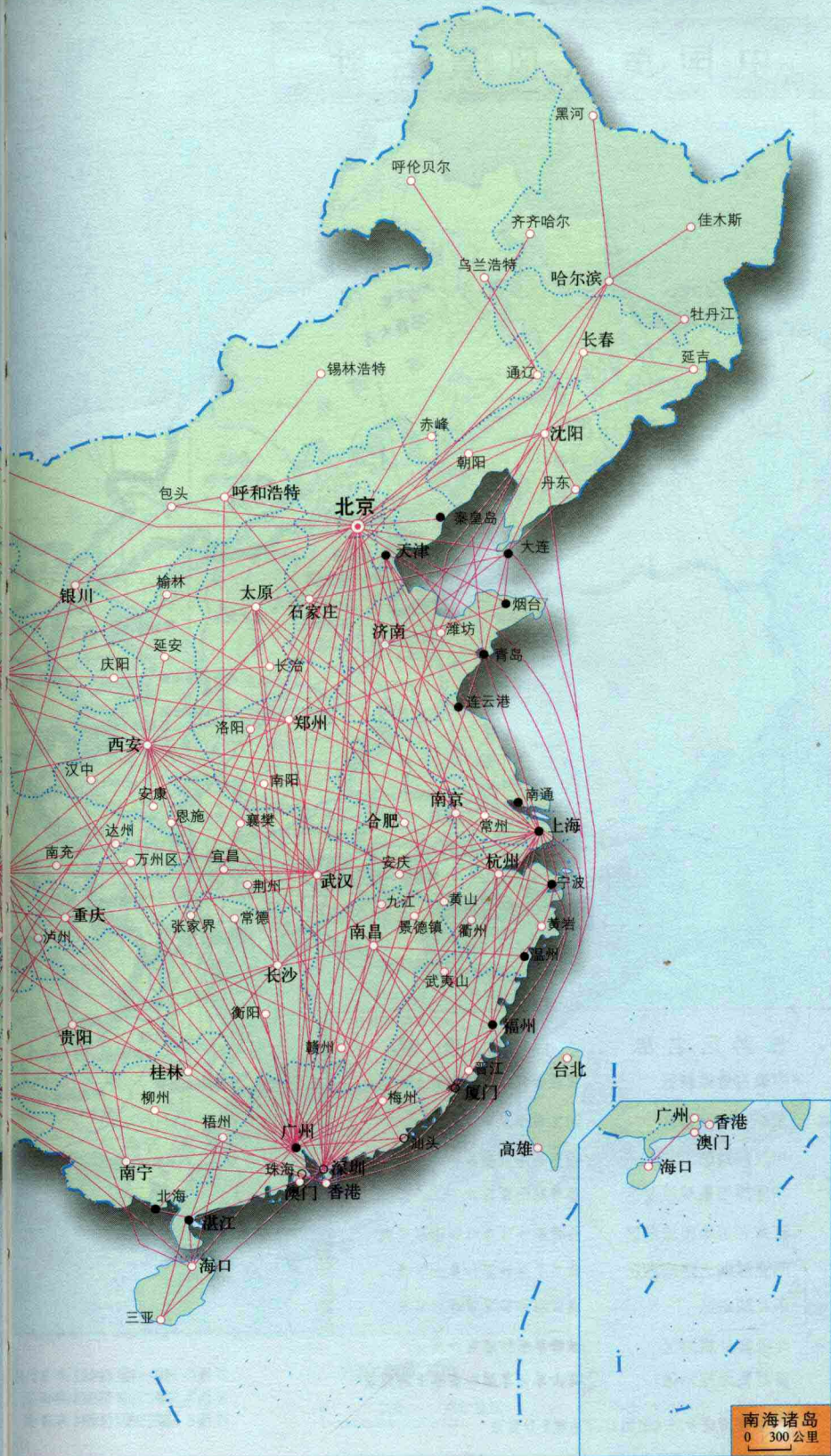
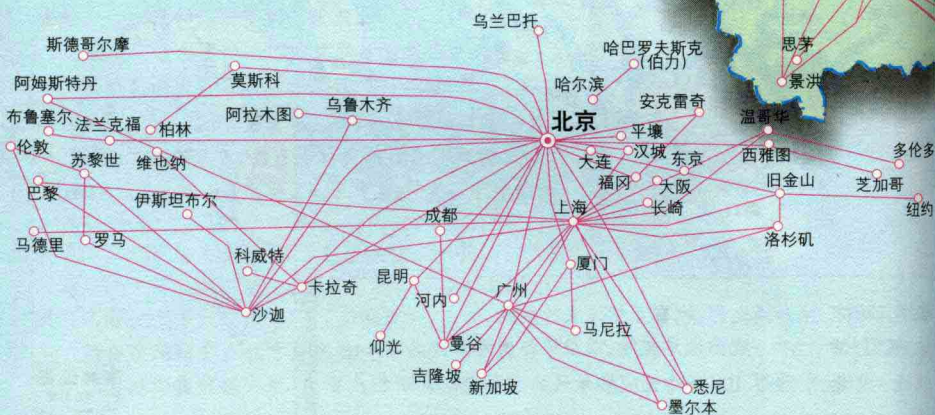
0 200 400 公里

- 经济特区
- 沿海开放城市

## 国内航线

(详见各分省图航空线)

## 国际航线



南海诸岛  
0 300 公里

# 中国重点风景名胜



## 旅游区名称

## 自然景观

中原古址旅游区	暖温带森林草原和黄土景观
东部沿海旅游区	副热带季风型森林
川汉旅游区	副热带季风型森林
华南热带景观旅游区	热带副热带森林
西南岩溶地貌旅游区	热带副热带森林和山原景观
西北丝绸之路旅游区	温带干旱沙漠和黄土景观
东北旅游区	温带森林和温带森林草原
北疆塞外旅游区	温带草原和温带沙漠
青藏高原旅游区	高山草甸草原和高原干旱荒漠

根据周进步著《中国旅游地理》分区法

- 第一批 (1982年11月)
- 第二批 (1988年8月)
- 第三批 (1994年1月)



● 第一批 (1982年11月)  
● 第二批 (1988年8月)  
● 第三批 (1994年1月)

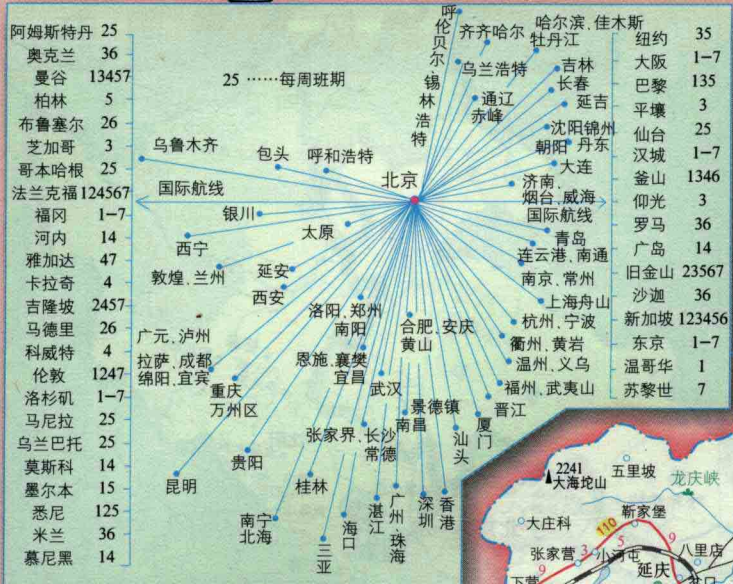
1:20 000 000

0 200 400 公里

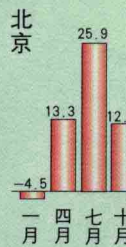
南海诸岛  
0 300 公里



## 航空线



### 平均气温 (°C)



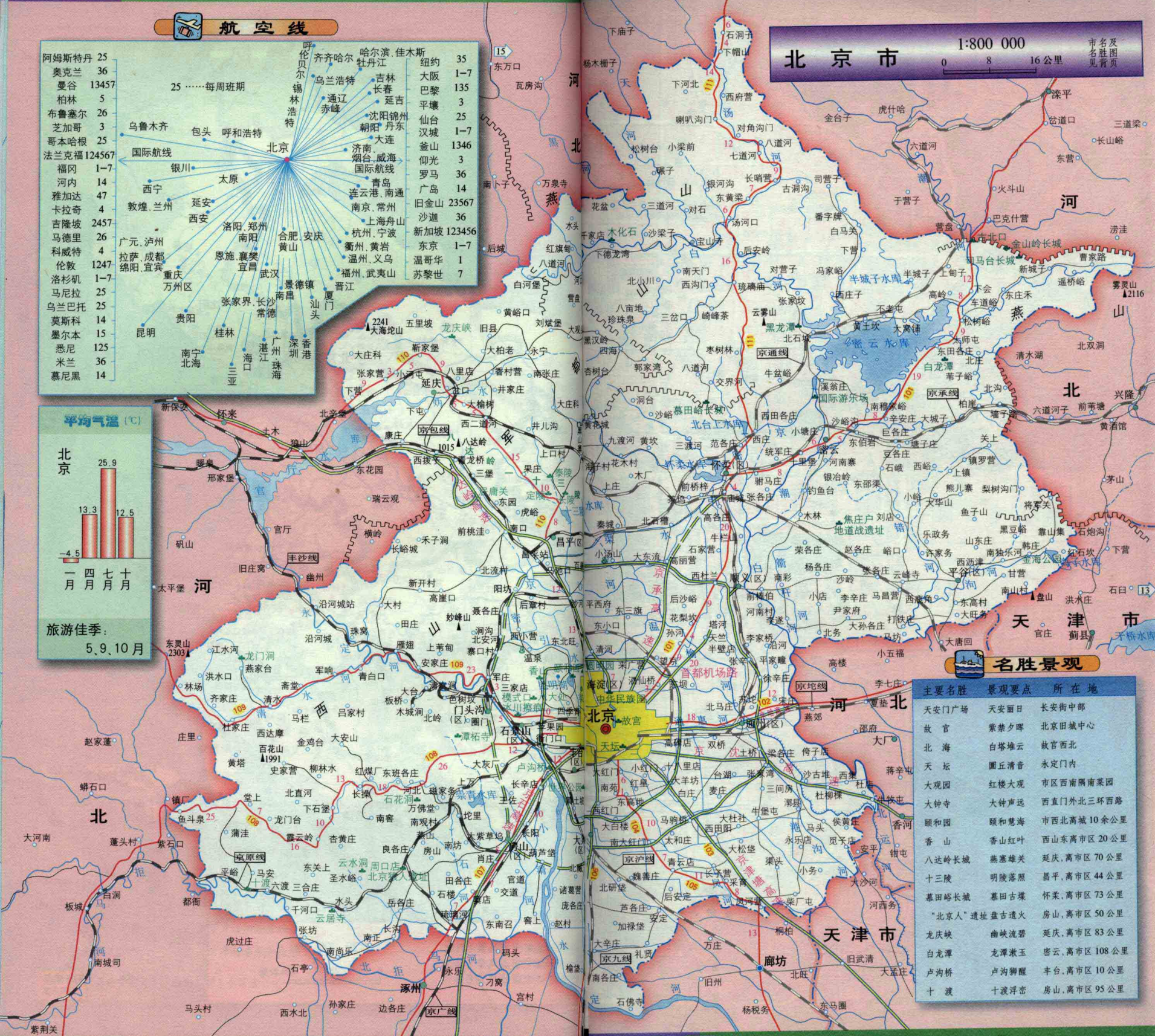
旅游佳季:  
5, 9, 10月

## 北京市

1:800 000

0 8 16公里

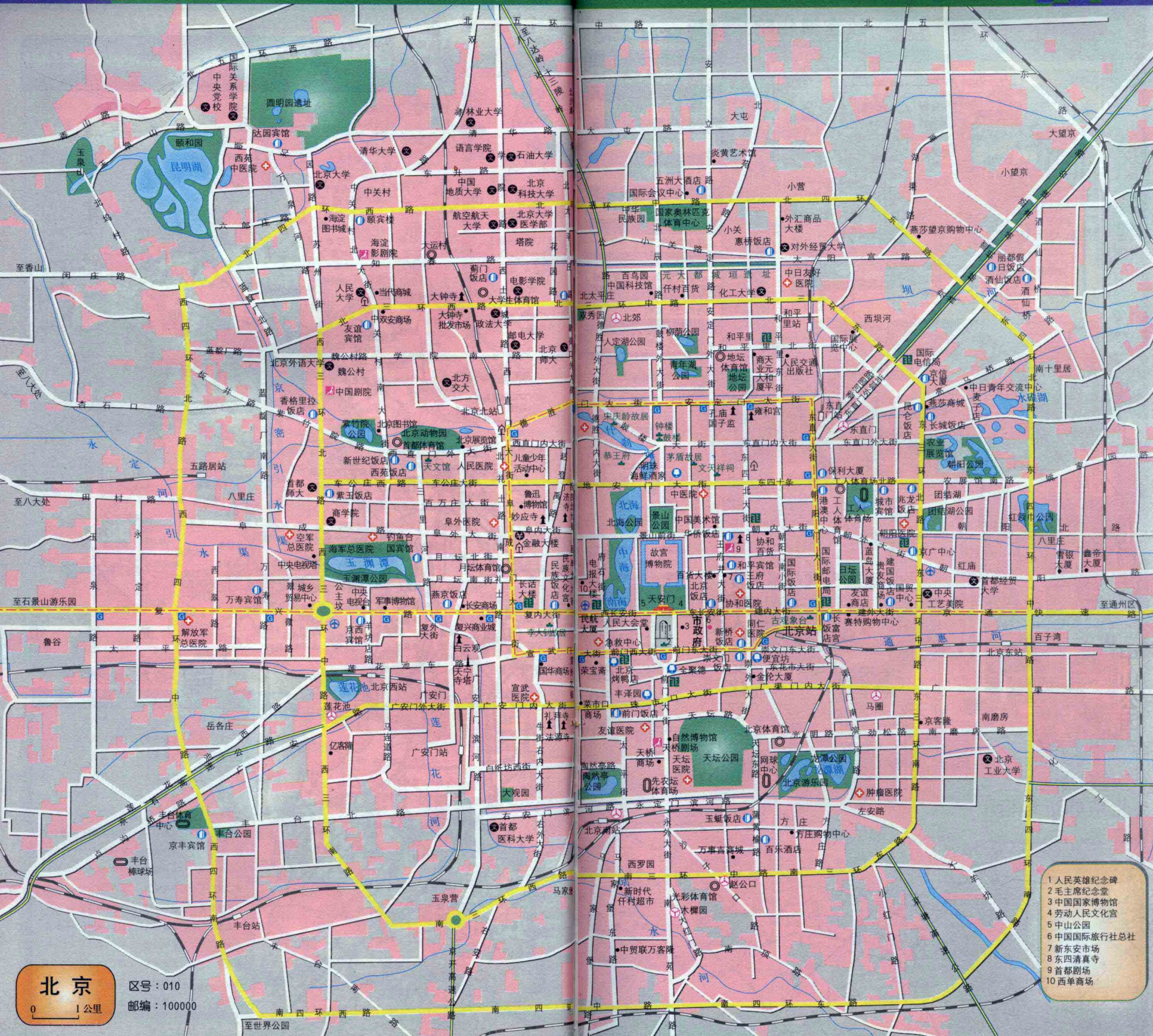
市名及  
名胜图  
背页



## 名胜景观

主要名胜	景观要点	所在地
天安门广场	天安丽日	长安街中部
故宫	紫禁夕晖	北京旧城中心
北海	白塔堆云	故宫西北
天坛	圆丘清音	永定门内
大观园	红楼大观	市区西南隅南菜园
大钟寺	大钟声远	西直门外北三环西路
颐和园	颐和梵海	市西北离城10余公里
香山	香山红叶	西山东南市区20公里
八达岭长城	燕塞雄关	延庆, 离市区70公里
十三陵	明陵落照	昌平, 离市区44公里
慕田峪长城	慕田古堞	怀柔, 离市区73公里
"北京人"遗址	盘古遗址	房山, 离市区50公里
龙庆峡	幽峡流碧	延庆, 离市区83公里
白龙潭	龙潭漱玉	密云, 离市区108公里
卢沟桥	卢沟狮醒	丰台, 离市区10公里
十渡	十渡浮峦	房山, 离市区95公里





**北京**  
0 1公里

区号: 010  
邮编: 100000

- 1 人民英雄纪念碑
- 2 毛主席纪念堂
- 3 中国国家博物馆
- 4 劳动人民文化宫
- 5 中山公园
- 6 中国国际旅行社总社
- 7 新东安市场
- 8 东四清真寺
- 9 首都剧场
- 10 西单商场