




看天下  
THE GOOD  
BOOKS  
ARE HERE



世界最美的  
*World's 100 Most Beautiful*  
*Scenery* 100 个地方  
上  
Volume One



华夏出版社


世界最美的  
*World's 100 Most Beautiful*  
*Scenery* 100 个地方

上

Volume One



华夏出版社

 创世卓越 荣誉出品  
Trust Joy Trust Quality

## 图书在版编目(CIP)数据

世界最美的100个地方 / 纪江红主编. —北京: 华夏出版社, 2007.12

ISBN 978-7-5080-4462-0

I. 世… II. 纪… III. 世界—概况 IV. K91

中国版本图书馆CIP数据核字(2007)第186838号



# 世界最美的 *World's 100 Most Beautiful* Scenery 100 个地方

总策划 邢涛  
主编 纪江红  
执行主编 龚勋  
编审 陈博  
编撰 叶静  
责任编辑 王智峰 王继娟

设计总监 韩欣宇  
装帧设计 赵天飞  
版面设计 杨雅馨  
责任印制 孟凡丽

出版发行 华夏出版社  
地址 北京市东直门外香河园北里4号  
邮编 100028  
总经销 四川新华文轩连锁股份有限公司

印刷 廊坊市兰新雅彩印有限公司  
开本 889 × 1194 1/16  
印张 21  
字数 160千字  
版次 2008年1月第1版 2008年1月第1次印刷  
书号 ISBN 978-7-5080-4462-0  
定价 88.00元(全三册)

● 著作版权所有, 翻印必究。本书图文未经同意, 不得以任何方式转载或公开发布。

本书中参考使用的部分文字, 由于权源不详, 无法与著作权人一一取得联系, 未能及时支付稿酬, 在此表示由衷的歉意。请著作权人见到此声明后尽快与本书编者联系并获取稿酬。

联系电话: (010) 52780200

世界最美的1000个地方



*World's 100 Most Beautiful Scenery*

## Foreword 前言



在一个以旅游为时尚的时代，旅游是一种放松心情、洗涤心灵的绝佳方式。“在路上”似乎成了许多人追求的状态，能让自己轻松自如地感受到“生活在别处”的含义。只需跨出一步，您便会发现一个完全不同的世界。这些地方，有文明的遗泽，曾在风沙中褪尽繁华，凋萎成平川、草场、沙漠，又因遇然的机遇得到发掘，突然绽放出夺目的光辉，提示着曾经的往事；有百年的城郭，文化与风景在漫长的岁月里融合，无论是皇家建筑、贵族园林，还是民间房舍，都昭显着深厚的文化底蕴；还有天堂美景般的自然奇观，是亿万年来自然神力在广袤土地上的鬼斧神工，造就了无与伦比的神奇。

也许您还未做好出发的准备，那么，我们为您编写了这套《世界最美的100个地方》，让您无论身处何地，身在何时，都能在优美的文字和摄人心魄的图片中，神游那些人间的绝美境地。本书在世界范围内择取了最具代表性的100处景点，包括山水风光、特色地貌、国家公园、现代都市、历史古城、文明遗迹、皇家建筑、古堡要塞、宗教圣迹等几大主题，每一主题均从人文地理、生态自然等方面做了生动而客观的介绍。我们相信，这套《世界最美的100个地方》不仅是一部可供轻松阅读的旅游读物，更是一座收藏梦想的精神家园。

# 目录 CONTENTS



第一章  
**Part One**  
世界最美的山  
6-25

乞力马扎罗山	8
落基山	10
阿尔卑斯山	14
富士山	18
靛靛蓝山	20
险峻库克山	22
汤加里罗火山群	24


第二章  
**Part Two**  
世界最美的谷地  
26-43

东非大裂谷	28
科罗拉多大峡谷	32
美国死谷	36
布莱斯峡谷	40
约塞米蒂谷	42



第三章  
**Part Three**  
 世界最美的特色地貌  
**44-61**

阿切斯岩拱	46
巨人之路	48
帕木克堡	50
巨岩乌卢鲁	52
岩塔沙漠	54
澳大利亚波浪岩	56
马达加斯加岛“磬吉”	58
史前森林——化石林	60



第四章  
**Part Four**  
 世界最美的海域和海岛  
**62-87**

南太平洋明珠——大堡礁	64
夏威夷群岛	68
塞舌尔群岛	74
下龙湾	76
巴厘岛	78
博拉—博拉岛	82
沙克湾	84
弗雷泽岛	86

第五章  
**Part Five**  
 世界最美的陆地水域  
**88-111**

维多利亚瀑布	90
尼亚加拉瀑布	92
火山口湖	96
亚马孙河	98
伊瓜苏瀑布	102
日内瓦湖	104
贝加尔湖	106
地球的肚脐——死海	110



第一章 ■ ■ ■ ■ ■ ■ ■  
Part One 世界最美的

6-25

山




山的美无处不在。俯瞰落基山，它好像大地的脊梁，巍然傲立，震人心魄；远望蓝山，它是“横看成岭侧成峰，远近高低各不同”，独特的景观让人浮想联翩；近观阿尔卑斯山，它伟岸雄壮，令人心驰神往；置身乞力马扎罗山中，峰峦陡峭，涧谷深邃，林木葱茏，云雾迷蒙，恍若入了仙境；登临富士山巅，极目远眺，茫茫云海尽在脚下，无限风光尽收眼底，胸襟开阔的体验不禁让人心旷神怡。正因为山川美景如此绚丽多姿，观景的感受如此与众不同，人们才有了征服大山的欲望，才有了探寻奇景的冒险之心，才有了笔下意境悠远的抒怀美文。



## 直击美景：

乞力马扎罗山在茫茫无边的大草原上拔地而起，高耸入云，气势磅礴，景色瑰丽。当你凝神远眺这座壮丽深邃的大雪山时，常常能感受到它有股内在的伟力，一种燃烧着的、躁动着的原始生命力。



乞力马扎罗山远景 

# 乞力马扎罗山

## QILIMAZHALUO SHAN

乞力马扎罗山是非洲最高的山峰，海拔5895米，山基座周长72余千米，宽56千米，被誉为“非洲屋脊”。它位于坦桑尼亚东北部，赤道与南纬3°之间，是坦桑尼亚与肯尼亚的分水岭。

远远望去，乞力马扎罗山是一座孤单耸立的高山，在辽阔的东非大草原上拔地而起，高耸入云，气势磅礴。


乞力马扎罗山地处赤道，山麓气温酷热，最高可达59℃，但在峰顶，温度常在-34℃。峰顶终年冰雪覆盖，故又有“赤道雪峰”之称。平时山峰云缭雾绕，变幻多端，给人以神秘莫测、飘忽不定的感觉。而当云散雾开时，玉洁冰清般的山顶在赤道骄阳的照耀下，呈现出五彩缤纷、绚丽夺目的奇景。在斯瓦希利语中，乞力马扎罗山为“耀眼的山”的意思，即“光明之山”。

乞力马扎罗山的轮廓非常鲜明：缓缓上升的斜坡引向一长长的、扁平的山顶，那是一个真正的巨型火山口——一个盆状的火山峰顶，由7座主要的山峰构成，其中3座是死火山，即马文济峰（5149米）、西拉峰（3962米）和基博峰（5895米）。基博峰上面的乌呼鲁峰是



非洲的最高峰，还不时地释放出火山气体。历史上，乞力马扎罗山火山没有爆发的记录，但根据当地传说，最近一次爆发在距今150~200年以前。科学家在2003年的一次考察证实，火山熔岩距离顶峰的火山口地表只有400米深，但目前尚没有爆发的迹象。

乞力马扎罗山是一座神秘而迷人的山，在坦桑尼亚人心中无比神圣。每年，很多部族都要在山脚下举行传统的祭祀活动，拜山神，求平安。可是在过去的几个世纪里，没有人真的相信在赤道附近居然有这样一座覆盖着白雪的山。其实，早在2000多年前，古希腊科学家托勒密在他绘制的地图上就标上了这座火山，但它曾一度被不明真相的欧洲人抹去了，闹了个大笑话。现在，这座山因海明威的小说《乞力马扎罗山上的雪》和格里高里·帕克演出的电影而闻名。



生活在山麓下的象群正在悠闲地漫步。▲



基博峰上的火山口四壁是晶莹无瑕的巨大冰层，底部耸立着巨大的冰柱，冰雪覆盖，宛如巨大的玉盆。▲

由于乞力马扎罗山具有适宜热带、温带、寒带三带作物生长的不同气候条件，因此山上、山下景色迥然不同。■



#### THE BILLBOARD

### 排行榜 | 世界最美的山

星等/ ★★★★★

美地/ 乞力马扎罗山

方位/ 坦桑尼亚

特点/ 赤道雪峰奇景

盛誉/ 非洲屋脊

## 直击美景：


粗犷又不失秀美，荒蛮又不失生机，这是落基山吸引人的地方。这里有高耸的雪峰、巨大的冰原、色彩迷人的湖泊以及众多的野生动物。为保护美好的大自然，这里建有许多国家公园和省立公园，可以说，这里是大自然的美景博物馆。

# 落基山

## LUOJI SHAN

落基山脉是美洲科迪勒拉山系在北美的主干，从阿拉斯加到墨西哥，南北纵贯4500多千米，巍然壮观，层峦叠嶂，群峰耸立，犹如一条绵延起伏的巨龙，成为北美大陆的支柱，由此被称为北美洲的“脊骨”。山的名称源自印第安部落名。英国殖民者初到加拿大阿西尼波音地区，得知当地印第安部落名为“石头”，加之该地的山像石头一样光秃秃的没有植被，于是将此山称为“石头山”，英语名为“rocky”，后来此名扩大及纵贯南北的整座山脉。中文“落基”一词是从英文“rocky”音译而来的。


整个落基山脉由众多小山脉组成，诸多山脉高耸入云，白雪覆顶，极为壮观。大部分山脉平均海拔达2000~3000



落基山脉中的许多山峰都是由横向层理非常清晰的沉积岩风化形成的。▲



落基山脉国家公园里的雪峰美景 ▲



THE BILLBOARD

### 排行榜 | 世界最美的山

星等/ ★★★★★

美地/ 落基山


方位/ 北美大陆

特点/ 绵延壮观，景致独特

盛誉/ 北美洲的“脊骨”

米，有的甚至超过了4000米，如埃尔伯特峰高达4399米，加尼特峰高达4202米，布兰卡峰高达4365米等。

许多美国大河都发源于落基山脉，如密西西比河、阿肯色河、密苏里河、科罗拉多河等，还有不少河流靠山顶的冰雪融化供给水源。所以，落基山脉是北美洲东西部最大的分水岭，山脉西部的河流注入太平洋，山脉东部的河流注入墨西哥湾。





冰雪融水是山间河流的水源。▲


落基山经历了长达1亿年的形成过程，演绎了一部壮观剧烈的地貌变迁史。起初，它是一片巨大的地槽地区，直到白垩纪初期还是一片碧波荡漾的浅海。在这里，各种各样的生物自由自在地生活着。第三纪时，这里发生了大规模的造山运动，火山爆发，地壳发生了强烈的褶曲与压缩，山脉隆起，形成了高大的花岗岩山系。到第四纪时，冰川的作用又留下了陡峭的角峰、冰斗、槽谷等冰川侵蚀的地貌特征，再加上长期的地壳变动，逐渐形成了现在的落基山。

冰原、高山草原、河流齐聚落基山国家公园群内。■

白雪皑皑的落基山在树木和湖水的掩映下，显得格外秀美。▼









如今的落基山，山体呈北北西—南南东走向，南北各地的自然地理特征和生态环境差异明显，各自呈现出独特的自然风光。

南部落基山地大多呈南北走向，平行罗列，而且许多山峰挺拔陡峭，郁郁苍苍，山间小溪随处可见，水流清冽、山花摇曳，百鸟争鸣，景色十分秀丽。这里的山体海拔高度多在4000米以上，高耸入云的山峰此起彼伏，在云雾中形成一片峰海。峰顶常常受恶劣天气的影响，终年覆盖积雪，形成造型奇特的冰斗、冰凌，十分壮观。

中部落基山地以高原为主，中间有些山块。这里地质构造复杂、火山影响很大，产生了许多温泉和间歇泉。黄石公园的“老实泉”就是驰名世界的间歇泉。中部山地还有一个巨大的怀俄明盆地，四周高山环绕，气候干燥，年降雨量大多少于350毫米，几乎寸草不生，属于半荒漠景观地带。由于此段山脉雄伟壮观、风光独特，所以美国政府兴建了3座国家公园，即黄石、冰河和大台顿。

北部落基山地包括黄石国家公园北部到加拿大境内的山地。这部分山地过去冰川活动十分活跃，由于冰川的作用，形成特殊的地貌，庄严的山峰和“U”形的谷地代替了松软的高原。这里景色秀美，囊括了山脉、峡谷、冰川、冰河等奇观。山间谷地宽广，溪流清澈，山水交映，风光秀美。在高度较低的山坡上，遍布茂密的针叶林，松、杉、柏巍然耸立。

覆盖冰雪古木的落基山脉 

落基山脉中堡垒般的维多利亚山下坐着路易斯湖，它风光迷人，吸引着游人的视线。 



## 直击美景：

阿尔卑斯山景色十分迷人，是世界著名的风景区和旅游胜地，被世人称为“大自然的宫殿”和“真正地貌陈列馆”。这里还是冰雪运动的胜地，探险者的乐园。


# 阿尔卑斯山

## A'ERBEISI SHAN

阿尔卑斯山是欧洲最高大的山脉，平均海拔3000米左右，总面积约22万平方千米，位于欧洲南部。它西起法国尼斯附近的地中海岸，经意大利北部、瑞士南部、列支敦士登、德国南部，东至奥地利的维也纳盆地，呈弧形东西延伸，绵延1200千米，宽120~200千米，西窄东宽。

阿尔卑斯山除了主山系外，还有4条支脉伸向中南欧各地：西南一条伸进伊比利亚半岛，称为比利牛斯山脉；向南一条为亚平宁山脉，构成了亚平宁半岛的主脊；东南一条称迪纳拉山脉，纵贯整个巴尔干半岛的西侧，并伸入地中海，经克里特岛和塞浦路斯岛直抵小亚细亚半岛；向东一条称喀尔巴阡山脉，在东欧平原的南侧一连拐了两个大弯，然后自保加利亚直临黑海之滨。

大约1.5亿年以前，现在的阿尔卑斯山区还是古地中海的一部分，随后陆地逐渐隆起，形成了高大的阿尔卑斯



阿尔卑斯山除了主山系之外，还有4条支脉伸向中南欧各地，是名副其实的“欧洲的脊梁”。▲

### THE BILLBOARD

#### 排行榜 | 世界最美的山


星等/ ★★★★★

美地/ 阿尔卑斯山


方位/ 欧洲大陆

特点/ 风光绮丽的冰雪胜地

盛誉/ 欧洲的脊梁



阿尔卑斯山经历了几次冰期，形成典型的冰川地貌，许多山峰上都覆盖着厚厚的冰层和积雪。▲



高大险峻的阿尔卑斯山 ▲



山脉。整个山区的地壳至今还不稳定，地震频繁。

近百万年以来，欧洲经历了几次大冰期，在阿尔卑斯山区形成了很典型的冰川地形，许多山峰岩石嶙峋、角峰尖锐，山区还有很多深邃的冰川槽谷和冰碛湖。直到现在，阿尔卑斯山脉中还有1000多条现代冰川，总面积达3600平方千米，比卢森堡还要大。

阿尔卑斯山地可分为高阿尔卑斯山、石灰岩山地、瑞士高原、侏罗山4个部分。高阿尔卑斯山由抗蚀性强的结晶岩构成，它们形成各种形态的山峰，如鲁日峰呈尖锥状、马特峰呈金字塔状，勃朗峰呈浑圆

阿尔卑斯山的秋天气温稍凉，但空气特别清新。▶



状。这里森林遍布，风景瑰丽，散布在山中的大小湖泊又为大山增加了一种柔美。石灰岩山地分布于高阿尔卑斯山南北两侧，其中有著名的少女峰和艾格尔峰。这里峡谷、洞穴、地下河等喀斯特地形随处可见。瑞士






高原是阿尔卑斯山脉向北延伸的部分，岩石较软，在地表外力的作用下，被切割成丘陵和浅缓的谷地，其中有著名的日内瓦湖、博登湖。侏罗山在瑞士高原西北，沿瑞典、法国边界延伸，被一些河流切割形成峡谷，山水相映成趣。

耸立于法国和意大利之间的主峰勃朗峰，海拔4810米，是阿尔卑斯山脉最高峰，也是欧洲最高峰，享有“欧洲屋脊”之美称。勃朗峰顶终年白雪皑皑，“勃朗”在法语中即“白”的意思。站在山脚下仰望，勃朗峰高高耸立在群峰之巅，洁白的积雪在阳光的照射下变幻着艳丽的色彩，时而微红，时而橙黄，格外灿烂，充满着神秘瑰丽的色彩。

勃朗峰上有大约100平方千米的地方覆盖着冰川，其中冰海

冰川最具代表性。冰海冰川是勃朗峰最大的冰川，长约14千米，其尖锐的冰峰和深厚的冰层令世人震撼。现在的冰海冰川长度与19世纪20年代小冰川的低温期相比，变短变薄了，它最长的时候大约是在18世纪中叶。现在，陡坡上有些与世隔绝的小



艾格尔峰



马特峰位于瑞士和意大利边境处，有着形似金字塔的峰顶，因此又被人们称之为角峰。

屋，要用梯子才能到达，而以前从冰封的地面很容易便能到达。

“艾格尔峰”“明希峰”“少女峰”三大名山峰均屹立在阿尔卑斯山上，均位于瑞士的东南部。特殊的地理环境造就了它们独特的景观：高山植被和雪绒花，湍急的瀑布，岩洞中的石钟乳，独特的动植物等。其中少女峰海拔4158米，被称为阿尔卑斯山脉的“皇后”，远望宛如一位少女，披着长发，银装素裹，恬静地屹立在白云之间。峰上有许多迷宫般的冰洞，时窄时宽，扑朔迷离，俨如寒宫。