

CHENGSHI

广东省系列地图册

广东省 城市 地图册

GUANGDONGSHENG
CHENGSHI
DITUCE

广东省地图出版社



GUANGDONGSHENG CHENGSHI DITUCE

广东省
城市
地图册

责任编辑：叶雁玲
章罗兰
封面设计：罗盘工作室
邹战文

ISBN 7-80522-350-5
K·730 定价：22.00元

ISBN 7-80522-350-5



9 787805 223506

CHENGSHI

广东省系列地图册

广东省 城市 地图册

GUANGDONGSHENG
CHENGSHI
DITUCE

广东省地图出版社



图书在版编目 (CIP) 数据

广东省城市地图册/广东省地图出版社编.--广州:

广东省地图出版社,1997.11

ISBN 7-80522-350-5

I.广… II.广… III.城市图-地图册-中国-广东
IV.K992.5

中国版本图书馆CIP数据核字(97)第04194号

责任编辑: 叶雁玲 章罗兰

计算机编绘: 叶雁玲 黄翠云 杨大勇 欧阳丽蓉

郭永茂 邓智英 卜永泰 邱源

撰文: 章罗兰

计算机处理: 吴雪涛

审校: 缪仙英

美术设计: 邹战文

GUANGDONGSHENG
CHENGSHI
DITUCE

广东省城市地图册

编制、出版、发行: 广东省地图出版社

印刷: 广东省地图出版社彩印厂

开本: 850 × 1168 1/32

印张: 6

版次: 2003年1月第3版

印次: 2003年4月第9次印刷

印数: 85000-95000

书号: ISBN 7-80522-350-5/K·730

审图字: 粤S(2002)043号

定价: 22.00元

前言

《广东省城市地图册》自1997年首版以来，受到了广大读者的欢迎，为国内外朋友了解和熟悉广东，为地名管理、城市规划与建设管理提供参考，为商贸旅游提供综合信息。本次改版，在保持原图册编排的基础上，增加了图幅的文字简介和景点彩照，对地图资料也进行了及时的更新，重点反映了地级市、县级市（区）、县（自治县）及少量中心镇共110幅地图。

城市是人类聚集的中心活动场所，它的发展变化，反映了每个城市的历史轨迹。所以，对部分城市，已经有了批准的近期规划的，我们尽量扩大郊区范围，但建成区和非建成区的综合取舍较为概略，不能提供土地量测用，各级界线亦不能作为行政区域争议的依据。考虑到本图册的任务不是综合图册，也没有列入城市变迁图和较大规模的用地扩展图。

地级市是省直属行政区划单位，每个地级市均选入一幅市域地图，较好地反映了该行政区划内城镇的分布与联系。

编绘资料来源如下：我社近年出版的单张城市旅游图，1：85万广东省公路图；各市县国土局标绘、补充的修改图；到实地收集和调绘的图件等。特别是省国土资源厅和各市县测绘主管部门的负责同志和工作人员，付出了辛勤的劳动，谨向他们表示诚挚的谢意！

由于收集到的资料所限，疏漏之处在所难免，敬请读者批评指正。

编者

2002年8月

目 录

序图

| | |
|---------------|----|
| 广东政区 | 2 |
| 广东人口 | 4 |
| 广东交通 | 6 |
| 广东风景名胜 | 8 |
| 珠江三角洲地图 | 10 |

广州市

| | |
|----------------|----|
| 广州市地图 | 12 |
| 广州市城区(东) | 14 |
| 广州市城区(西) | 16 |
| 广州黄埔区 | 18 |
| 广州番禺区中心 | 20 |
| 广州花都区中心 | 21 |
| 增城市城区 | 22 |
| 从化市城区 | 23 |

深圳市

| | |
|----------------|----|
| 深圳市地图 | 24 |
| 深圳市城区(东) | 26 |
| 深圳市城区(西) | 28 |
| 深圳龙岗区中心 | 30 |
| 深圳盐田区中心 | 31 |

珠海市

| | |
|---------------|----|
| 珠海市地图 | 32 |
| 珠海市城区 | 34 |
| 珠海斗门区中心 | 36 |
| 珠海三灶镇 | 37 |

汕头市

| | |
|-------------|----|
| 汕头市地图 | 38 |
| 南澳县城 | 39 |
| 汕头市城区 | 40 |
| 潮阳中心区 | 42 |
| 澄海中心区 | 43 |

韶关市

| | |
|---------------|----|
| 韶关市地图 | 44 |
| 韶关市城区 | 46 |
| 曲江县城 | 48 |
| 始兴县城 | 49 |
| 南雄市城区 | 50 |
| 仁化县城 | 51 |
| 翁源县城 | 52 |
| 乳源瑶族自治县 | 53 |
| 新丰县城 | 54 |
| 乐昌市城区 | 55 |

河源市

| | |
|-------------|----|
| 河源市地图 | 56 |
| 紫金县城 | 57 |
| 河源市城区 | 58 |
| 龙川县城 | 60 |
| 连平县城 | 61 |
| 和平县城 | 62 |
| 东源县城 | 63 |

梅州市

| | |
|-------------|----|
| 梅州市地图 | 64 |
|-------------|----|

梅州市城区66

梅县县城 68

大埔县城 69

丰顺县城 70

五华县城 71

平远县城 72

蕉岭县城 73

兴宁市城区 74

汕尾市

汕尾市地图 75

汕尾市城区 76

海丰县城 77

陆丰市城区 78

陆河县城79

惠州市

惠州市地图 80

惠州市城区82

博罗县城 84

惠东县城 85

龙门县城 86

惠阳区中心 87

东莞市

东莞市地图88

东莞市城区90

东莞虎门镇 92

东莞常平镇 93

中山市

中山市地图 94

中山市城区 96

中山小榄镇 98

中山火炬高技术产业开发区···99

江门市

江门市地图 100

台山市城区 101

江门市城区102

江门新会区中心 104

开平市城区 105

鹤山市城区 106

恩平市城区 107

佛山市

佛山市地图 108

佛山市城区 110

顺德中心区 112

顺德容桂街 114

南海中心区 115

三水中心区 116

高明中心区 117

阳江市

阳江市地图 118

阳西县城 119

阳江市城区 120

阳东县城 122

阳春市城区 123

湛江市

- 湛江市地图 124
遂溪县城 125
湛江市城区 126
徐闻县城 128
廉江市城区 129
雷州市城区 130
吴川市城区 131

茂名市

- 茂名市地图 132
茂名市城区 134
信宜市城区 136
电白县城 137
高州市城区 138
化州市城区 139

肇庆市

- 肇庆市地图 140
肇庆市城区 142
肇庆鼎湖区中心 144
广宁县城 145
怀集县城 146
封开县城 147
德庆县城 148
高要市城区 149
四会市城区 150

云浮市

- 云浮市地图 151
云浮市城区 152

- 新兴县城 154
郁南县城 155
罗定市城区 156
云安县城 157

清远市

- 清远市地图 158
清远市城区 160
佛冈县城 162
阳山县城 163
连山壮族瑶族自治县 164
连南瑶族自治县 165
清新县城 166
英德市城区 167
连州市城区 168

揭阳市

- 揭阳市地图 169
揭阳市城区 170
揭东县城 172
揭西县城 173
惠来县城 174
普宁市城区 175



















潮州市

- 潮州市地图 176
潮州市城区 178
潮安县城 180
饶平县城 181

附录

























- 广东历史文化名城简介 182

市域图图例

| | | | |
|---|--------------|---|-----------|
|  | 省会 (包括香港、澳门) |  | 铁路及车站 |
|  | 地级市 |  | 高速公路 |
|  | 县、县级市 |  | 国道及其编号 |
|  | 乡、镇、街道办 |  | 省道 |
|  | 农林场 |  | 县道 |
|  | 村 |  | 省级行政区界 |
|  | 旅游点 |  | 香港特别行政区区界 |
|  | 山峰及高程 |  | 地级行政区界 |
|  | 自然保护区 |  | 县级行政区界 |

城市图图例



| | | | |
|---|---------|---|--------|
|  | ① 主干街道 |  | 医院 |
|  | ② 商业街 |  | 学校 |
|  | ③ 地铁 |  | 银行 |
|  | ④ 内环路 |  | 大厦 宾馆 |
|  | ⑤ 街区 |  | 酒店 |
|  | ⑥ 公园、绿地 |  | 影剧院 |
|  | ⑦ 水域 |  | 电视塔 |
|  | 长途汽车站 |  | 宝塔 |
|  | 公共汽车总站 |  | 寺庙、古建筑 |
|  | 民航售票处 |  | 教堂 |
|  | 码头 |  | 纪念碑 |
|  | 停车场 |  | 亭 |
|  | 加油站 |  | 古迹 |
|  | 电站、变电站 |  | 古墓 |
|  | 体育场 | | |
|  | 书店、图书馆 | | |

中山市 江门市: 蓬江区 江海區 新會區 台山市 开平市 恩平市 鹤山市
 佛山市: 禅城区 南海区 顺德区 高明区 三水区 阳江市: 江城区 阳东县
 阳西县 阳春市 湛江市: 赤坎区 霞山区 坡头区 麻章区 吴川市 徐闻县
 雷州市 遂溪县 廉江市 茂名市: 茂南区 茂港区 高州市 信宜市 电白县
 化州市 肇庆市: 端州区 鼎湖区 高要市 广宁县 四会市 德庆县 封开县

怀集县 云浮市: 云城区 新兴县 郁南县 罗定市 云安县 清远市: 清城区
 清新县 英德市 佛冈县 连山壮族瑶族自治县 连州市 连南瑶族自治县 阳山县
 潮州市: 湘桥区 潮安县 饶平县 揭阳市: 榕城区 揭东县 惠来县 揭西县
 普宁市

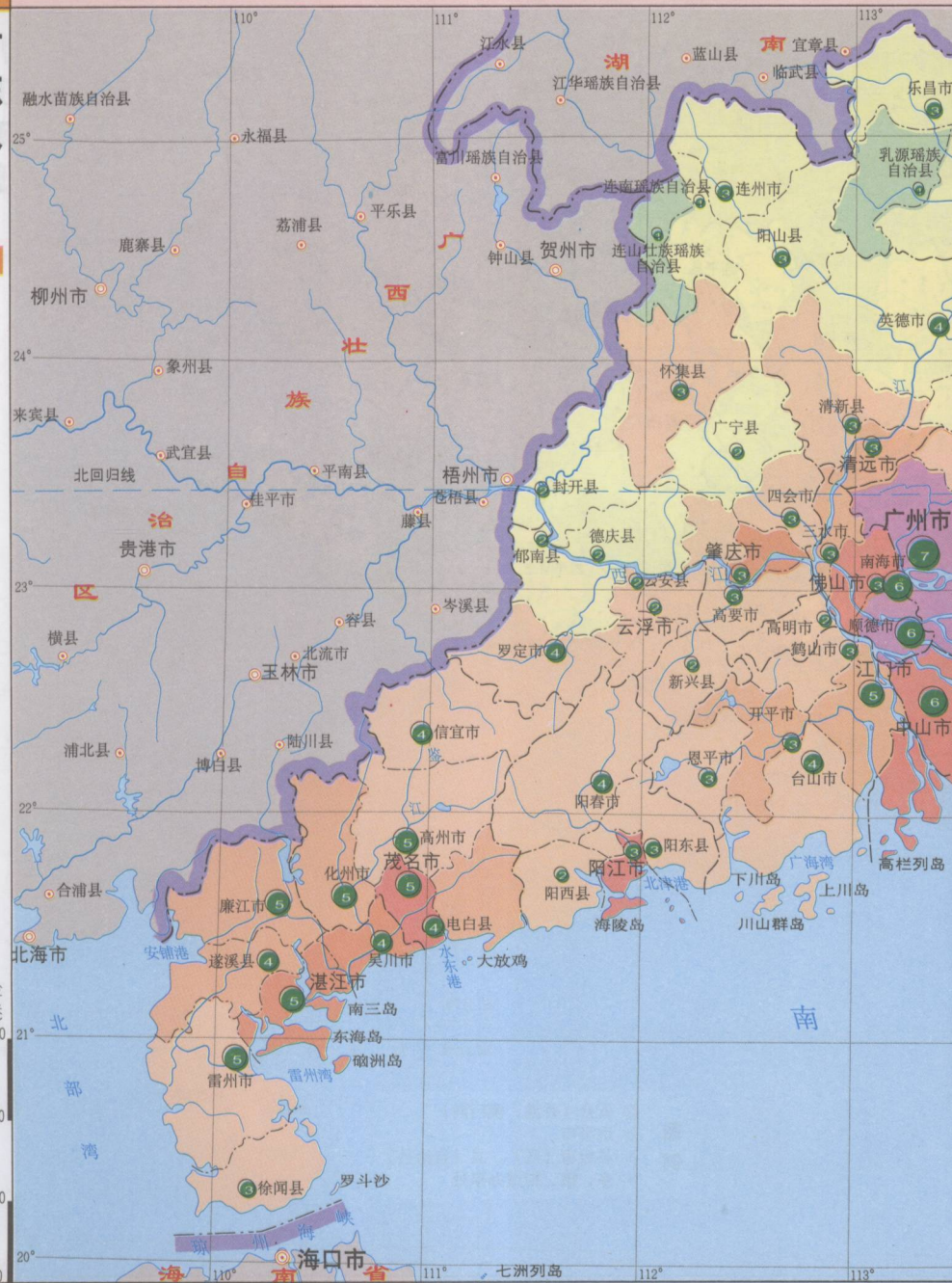
备注: 统计资料截止日期2003年2月



广东是我国三个人口大省之一。2000年11月1日所进行的第五次全国人口普查的数据显示，广东省总人口8642万人，居全国第三位，其中本省户籍人口7473万人。人口密度为486人/平方千米。人口较稠密的地区主要有潮汕平原、珠江三角洲和

西南部沿海。有19个县(市)的人口过百万。

广东是一个多民族的省份，全国56个民族中广东就有53个。汉族人口最多，为8519万人，占全省总人口的98.58%。少数民族以壮、瑶、畲、回、满五个民族为主。



广东是全国最大的侨乡，不仅华侨众多，而且归侨、侨眷的人数也是全国之最。祖籍广东的华侨华人、港澳台同胞近3000万人，遍及世界100多个国家和地区。归侨、侨眷人数达2000多万人，散布于全省各地，其中尤以珠江三角洲和潮汕平原

原最多，梅州地区次之。

广东语言状况比较复杂，除了存在于粤北、粤东的少数民族语言瑶语、壮语、畲语及粤北一些不知名的土语外，主要流行三种汉语方言，即粤方言、客家方言和闽方言。



图 例

| | |
|---|---|
| <p>人口密度 (人/平方千米)</p> <ul style="list-style-type: none"> <100 100—200 200—400 400—600 600—1000 1000—2000 2000—3000 >3000 | <p>县 (市) 人口 (2000年)</p> <ul style="list-style-type: none"> 1 <20万 2 20—40万 3 40—80万 4 80—100万 5 100—150万 6 150—600万 7 >600万 |
|---|---|

注：本图采用第五次人口普查数据编制

千米
120
80
40
0

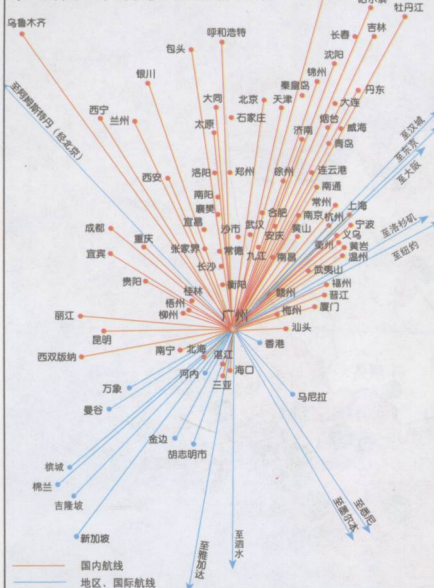
广东交通发达，已形成以广州为中心的海陆空交通运输网络，与香港、澳门的交通尤为快捷。

铁路有京广、京九、广三、三茂、河茂、黎湛、广深、广梅汕、梅坎诸线。粤海铁路湛江至海安段已竣工，广珠铁路正

在建设中，京九铁路复线龙川北至东莞工程进度顺利。

2001年，广东公路总里程达10.4万千米，其中高速公路约1500千米，一级公路6050千米，二级公路1.44万千米，公路密度达58.4千米/百方千米。经过本省的国道有10条。有省道

广州白云国际机场通航城市




95条, 实现全部乡镇通汽车。先后建成广佛、广深、佛开、广花、广三、深汕、惠深、机荷、广州内环和外环、莞深、电(白)湛(江)、新台、深圳盐坝、普宁至惠来等高速公路。

全省拥有广州、深圳、珠海、汕头、湛江、梅州6个能起

降波音737以上机型的民航机场, 其中白云机场是国内最繁忙的国际机场之一。罗定机场是全国第一家县级民航机场。

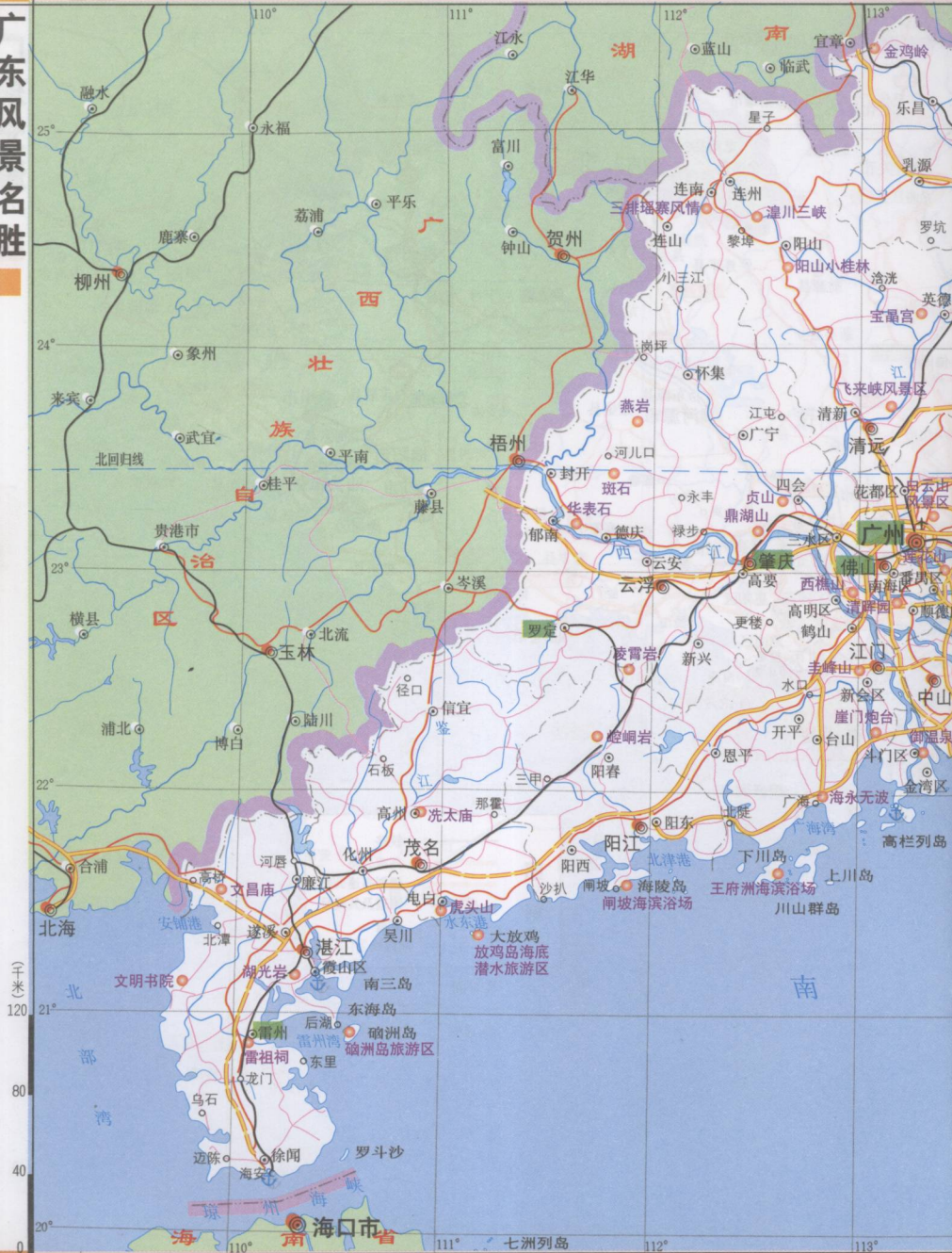
全省有广州、黄埔、深圳、珠海、汕头、湛江、汕尾等港口, 可通航国内其他主要港口及100多个国家和地区。



千米
120
80
40
0

广东气候温和, 阳光明媚, 自然景观和人文景观十分丰富, 一年四季均适宜旅游。现有旅游景区(点)340个。其中国国家级风景名胜四个, 即星湖—鼎湖(肇庆)、西樵山(南海)、丹霞山(仁化)、白云山(广州)。省级风景名胜如下: 罗浮山

(博罗)、飞来峡(清远)、阴那山(梅县)、圭峰山(新会)、莲花山(番禺)、岩石山(汕头)、金鸡岭(乐昌)、惠州西湖、湖光岩(湛江)、宝晶宫(英德)、凌霄岩(阳春)、大角湾—马尾岛(阳江)、九龙十八滩(乐昌)、潮州西湖、玄武山—金雁滩(陆



丰)、梧桐山(深圳)、龙山(封开)、蟠龙洞(云浮)。另有广州、潮州、肇庆、佛山、梅州、雷州六座国家级历史文化名城和惠州、东莞、揭阳、海丰、罗定、平海、佗城等省级历史文化名城,它们各有各的精彩之处,文物古迹不胜枚举。

2001年,广东入境旅游人数7256.36万人次,旅游业总收入1263.09亿元,旅游创汇44.51亿美元。继广州、深圳、珠海、肇庆、中山、江门、佛山、汕头、惠州及南海10市之后,又有韶关、阳江、清远3市被授予“中国优秀旅游城市”称号。

