

读行天下®

零钱游天堂 想去就去

越南零钱惊艳之旅

越南越美

最少的花销
最简捷的签证手续
最低的外语要求
最绚的异域风情
最多情的当地人
最划算的特色购物

范大学出版社

图书在版编目 (CIP) 数据

越南越美 / 《读行天下·零钱游天堂》采编组编。

—西安：陕西师范大学出版社，2005.6

ISBN 7-5613-3444-3

I. 越… II. 读… III. 旅游指南—越南

IV. K933.39

中国版本图书馆 CIP 数据核字 (2005) 第 064792 号

图书代号：SK5N0102

读行天下®

零钱游天堂

《读行天下·零钱游天堂》采编组

特约丛书主编 / 黄利

项目创意 / 万夏

特约图文编辑 / 刘晓燕

装帧设计 / 宋丹

地图绘制 / 韦志民

越南越美

《读行天下·零钱游天堂》采编组 / 编

责任编辑 / 周宏

出版发行 / 陕西师范大学出版社

经销 / 新华书店

印刷 / 北京世艺印刷有限公司

版次 / 2005 年 9 月第 1 版

2005 年 9 月第 1 次印刷

开本 / 889 × 1194 毫米 1/36 50 印张

字数 / 567 千字

书号 / ISBN 7-5613-3444-3/K · 210

定价 / 196 元 (全七册)

如有印装质量问题，请寄回印刷厂调换

12.2

揣着零花钱  轻松玩出界

越南零钱惊艳之旅

越南越美

148 处经典旅游景点

32 个越南城市和景区

《读行天下·零钱游天下》采编组/编

陕西师范大学出版社

越南旅游示意图

此图只作旅游示意参考 不作为正规地图使用



邻国示意图



云雾缭绕的深山中，多姿多彩的山地郁郁葱葱，情人瀑布上的限制手帕，早坏以及手工染布足以让人眼花缭乱。 P119

号称越南最迷人的世界遗产，风景清新绝妙，100多个小岛共同构成一幅如梦如幻的美景。 P110

据传由建的定、蔡、李三朝古寨，令人唯唯恐恐的古城遗迹，藏匿有大片奇特地貌，又被你为陆上下龙湾。 P116

今天的首都，历史悠久的古城，昔日的皇宫套组已被毁环殆尽，只留下不知谁建的老市场和无数古刹香火。 P88



寂静优美的古巷之中，深
理着几百年前兴旺繁荣的印迹。
没有城市中的匆忙，没有车声喧
闹，所有的只是一颗真正获得沉
淀的心灵。 P160

白色沙滩与澄澈碧海蓝
天形成鲜明的对比，潜水，晒
太阳，喜欢吃海鲜，草就是这
样一处无忧无虑之地。 P171

在亚角，能看到到处难得一
见的海龟沙丘奇观，柔软温暖的
金黄色沙滩是让人们尽情奔跑追
赶的胜地。 P183

三角洲是舟的天堂，纵
横交错的河道，穿梭其间的风
帆，一切的一切都带有鲜明的
热带风情。 P228

尊者尊贵的古代皇城诉说
着阮氏王朝的辉煌文明，穿越
而过的悠悠香江水一直流向香
火鼎盛的天母塔与塔塔相间的
阮朝皇城。 P135

国内罕见的山中清凉天地，
在法国殖民时期，它是最高贵受
爱的一大型度假区，至今仍保留着
数百座带着浓浓异域风情的欧式
别墅。 P184

空气中流动着榴花香、风
情万种的扶霞故事，被众多游客
评为“亚洲最后的浪漫之地”
市中心林立着江教堂、老叫的寺
优雅的法式建筑。 P190

昆仑岛



越南旅游示意图
如何使用本书

说服自己探访越南 10

- 一个“苗条”的国家 12
- 地理 13
- 气候 15
- 人口 16
- 经济 16
- 文字 17
- 国旗与国徽 17
- 历史 18
- 宗教 24
- 民族 28
- 艺术精华 33
- 服饰 40
- 习俗 43
- 节日 45

目录 Contents

如何到越南旅游 47

- 最值得游览的地方 48
- 时间和行程安排 60
- 旅行中的交通 64

旅行备忘录 68

- 签证 69
- 货币 71
- 经验与信息 72
- 住宿 76
- 饮食 77
- 购物 84

88 ▶▶▶ 河内

- 还剑湖 94
- 老城区 94
- 历史博物馆 95
- 西湖 95
- 文庙 96
- 旗台 96
- 巴亭广场 97
- 独柱寺 97
- 圣约瑟夫教堂 97
- 使节塔 98
- 二征夫人庙 98
- 实用资讯 99
- 河内周边 104

106 ▶▶▶ 越南北部

- 海防 108
- 下龙 110
- 和平 115
- 和平周边 116
- 迈州 116
- 沙坝 117
- 老街 119
- 巴比国家公园 120

121 ▶▶▶ 东京海岸

- 宁平 122
- 宁平周边 124
- 库风国家公园 129
- 岑山海滩 130
- 扩路海滩 130
- 洞海 132

134 ▶▶▶ 越南中部

- 顺化 135
- 顺化周边 148
- 岘港 153
- 岘港周边 158
- 会安 160
- 会安周边 167

170 >>> 越南南部

- 芽庄 171
- 芽庄周边 178
- 藩朗 179
- 藩切 181
- 藩切周边 182
- 大勒 184
- 大勒周边 188

190 >>> 胡志明市

- 中心邮局 198
- 圣母大教堂 198
- 统一会堂 199
- 城市剧院 200
- 市政厅 201
- 玛丽亚曼印度寺庙 201
- 工艺美术博物馆 201
- 胡志明纪念馆 202
- 历史博物馆 202
- 革命博物馆 203
- 战争罪行纪念馆 204
- 胡志明市博物馆 204
- 永严宝塔 207
- 嘉兰塔 207
- 园觉塔 207
- 中越龟塔 207
- 李多禄将军寺 208

- 余利塔 208
- 西贡大清真寺 208
- 福安会馆 210
- 三山会馆 211
- 占族特姆教教堂 211
- 实用资讯 212
- 胡志明市周边 221

228 >>> 湄公河三角洲

- 美荻 231
- 美荻周边 233
- 永隆 235
- 茶荣 237
- 茶荣周边 239
- 沙沥 240
- 高岭 241
- 高岭周边 241
- 芹苴 243
- 芹苴周边 244
- 朔庄 245
- 朔庄周边 248
- 薄寮 249
- 金瓯 249

- 河仙 250
- 龙川 251
- 朱笃 254
- 朱笃周边 255

- 常用越文对照表 256
- 越南图章收集站 257
- 签名纪念 258
- 旅行通讯录 259



地图目录 Contents

越南旅游示意图 2-3

越南旅游线路图 60

河内市景点交通示意图 90

顺化市景点交通示意图 136

岘港市及周边景点交通示意图 154

会安景点交通示意图 161

美山遗址游览图 169

芽庄景点交通示意图 172

胡志明市景点交通示意图 192-193

胡志明市第一区及中国城景点交通示意图 196-197

湄公河三角洲游览图 230

本书图例

铁路 

公路 

水域 

山脉 

飞机场 

火车站 

汽车站 

医院 

邮局 


景点 


银行 

地址 

价格 

电话 

开放时间 

网址或邮箱 

如何使用本书

您至少有三种使用方式

- 一、带上本书，有的放矢地开始同越南的美丽邂逅，安排好您旅途中的吃喝玩乐。
- 二、捧一杯清茶，在图文中神游越南，增长见识的同时，也获得心旷神怡的享受。
- 三、将本书送给身边准备去越南出差或旅游的朋友，让他（她）身未动、心已远。

地图

越南旅游示意图：对越南最著名的11个城市或大景区进行了拉线说明，并附页码，让您能最快地了解到您想去的地方。

越南旅游路线图：精选7条极具魅力的旅游线路，行程时间由一周至一个月不等，您可以根据自身情况选择最适合你的线路。也可以参考上述线路，自行串联你最想去的地点。

各章节的分地图：对本地区内的主要道路、河流、景点、旅馆、餐厅、机场、车站、码头、银行、邮局的标识十分详尽，让人一目了然。

区域简图：告诉您某一章节所述的城市在越南所处的位置和面积大小。

前言部分

本书前言可以让您对越南有一个大致上的了解。前言由3部分组成。第一部分包括历史、地理、气候、经济、宗教、艺术等，让您首先对越南这个国家有一个大致的了解；第二部分回答了您迫切想知道的“如何去越南旅游”，包括行程的安排、重要景点的简述以及可供选择的种种交通工具；第四部分为“旅游备忘录”，提供从签证到货币兑换以及衣、食、住、行、等方面的最新资讯。

正文部分

本书正文以城市和大景区为标准划分7章，各章的内容包括对城市或景区的总体叙述、主要观光景点的深度介绍，所有景点，均有中文、英文、越文三种标识，“旅行小贴士”介绍了城市中经常接触的邮局、银行及重要的医院信息，而在“实用资讯”的部分，还为您提供了详细的住宿、吃喝、娱乐、购物、交通信息。衷心希望我们的所有努力，能对您这一次异国之旅有所帮助。

附录部分

最常用的中越文对照表

贴心设计的图章收集站、签名留念页、旅行通讯录

愿您在旅途中多交朋友，收获更多的快乐！



象风般呼啸来去，正应和越南民族向往自由、崇高的品性。

这里有一片奇特的土地，

看上去纤细脆弱，

却永远生生不息；

这个国家和她的人民一样，

看上去弱小，


却面相尊严，令对手也肃然起敬。

从北到南，越南人坚守着他们的绿军帽，

和有点变味的殖民地建筑，

他们用满街的疯狂摩托打击你的视听，

也用亚洲最美的女人来安慰你。



■ 说服自己探访越南

理由1: 越南是看风景的天堂，从北至南的行程中，眼前的一切总是新鲜而让人充满兴奋。

理由2: 错综复杂的人文社会，一路上能看到太多不可思议的奇妙组合！

理由3: 拥有借助地道和步枪战胜世界超级大国的光荣历史。河粉、烤大龙虾、数不尽的热带水果，还有香甜美味的鱼露，都是饕餮客无法拒绝的诱惑。

理由4: 旅游业正在蓬勃兴起，一切仍原始且充满异域风情，你的眼睛和心灵都能在这里获得无限满足，而你只需不多的花费，就能把旅程安排得十分舒适。



顺化郊外的废弃坦克宣扬着越南人赢得战争的自豪。

浓郁的山地风情






穿国服的少女，是街头一道美丽的风景。

一个“苗条”的国家

越南的国土地形狭长，从地图上看是一个有趣的“S”形，据说中部最窄的地方只有50公里宽，真是越看越像越南姑娘婀娜的腰身。了解越南的游人喜欢把它称作“双头国家”，而越南人特别喜欢“一条扁担挑着两个谷筐”这个比喻。这是由于越南“S”形的上半部及下半部各有一个丰裕肥沃的三角洲——红河三角洲和湄公河三角洲，三角洲上遍布着的一小块绿色稻田，对越南的国计民生起着至关重要的作用。

越南的道路和建筑也有苗条纤秀的特点。越南的公路，即使是一级公路，路面仍然很狭窄，好在车辆不多，车速也慢，所以并不显得拥挤。在城市中能看到许多高宽比约为4:1的民居，外型是细细高高的一长条。据说，越南人建屋喜欢购买道路旁边的地皮，政府将道路两旁的地面划成3至4.5米一段一段地出售或出租，由于大多数家庭只买得起一段地皮，于是便出现了如此向高度方向发展的民居造型。

越南姑娘的身材也格外苗条，而这无疑是众多“苗条”特征中最令游客大呼养眼的一项。近年来，在发扬民族传统的号召下，街头身穿国服的秀美身影也逐渐多了起来。





红河三角洲被比喻成越南北部一个取之不尽的米仓。



中部的土壤和气候很适合橡胶树的生长。



(上) 越南的海岸线曲折不平, 总长约计 3200 公里。

(左) 漫长的海岸线使越南非常容易遭受外敌入侵, 但也给越南人带来大量的渔业出产。



地理

越南的三分之二领土是山脉和高原，整个国家通常被划分为北部、中部和南部3个区域。这种区划方式是19世纪法国占领越南期间采用的，如今也就作为历史惯例沿袭下来。

越南北部的地势西北高，东南低，在番西邦达到最高点，最高峰是番西邦峰，高达3143米。由于降水充沛，西北部的山峦之中遍布着郁郁葱葱的森林，其中不乏罕见的珍稀树种。连绵起伏的山脉之中还蕴藏着大量矿产，矿脉丰厚，易于开采，有些甚至是露天矿。东南地区拥有连绵曲折的海岸线，分布着石灰质的高原。大自然用它手中的刻刀——侵蚀作用耐心地雕琢出许多形态各异的山峰，有些一直延伸到海湾深处，令远近游人赞不绝口的下龙湾的瑰丽景色就是如此形成的。

在越南中部，由西北至东南斜跨着长山山脉，最高峰为2598米的玉岭，在越南与柬埔寨、老挝之间划下了一道天然屏障。越南一侧的山势迅速下降，一路绵延直至沿海地区。北部较窄，向南逐渐变宽，穆嘉关和包隘山口的海拔不高，仅有350米，成为便于各国往来的关口。在湄公河支流——斯雷博河经过的流域，高原变成时断时续的山谷，山势极为险要。沿海一带属喀斯特溶蚀地形，美丽的细沙海滩上散布着高高矮矮的椰子树。

在历史上南部富庶的土地常常使它受到强敌覬覦。由西宁至圣雅克角(头顿)一带有茂密的森林，森林生长在沼泽地带，仍未被大面积开发，北部是成片的平原，由灰色的冲积层和玄武岩地带组成。南部地区海拔不高，最高海拔仅为900米。