

中国分省系列地图册

# 重庆市

# 地图册

星球地图出版社编

CHONGQING SHI DITUCE



星球地图出版社

中国分省系列地图册

# 重庆市

# 地图册

星球地图出版社编

星球地图出版社  
北京

## 图书在版编目(CIP)数据

重庆市地图册/星球地图出版社编. —北京: 星球地图出版社, 2007.6

ISBN 978-7-80212-364-9

I.重… II.星… III.城市图—重庆市—地图集 IV. K992.5

中国版本图书馆CIP数据核字(2007)第045092号

### 书 名 重庆市地图册

---

作 者 星球地图出版社  
出版发行 星球地图出版社  
地址邮编 北京北三环中路69号 100088  
网 址 <http://www.starmap.com.cn>  
印 刷 解放军第1206工厂 (河北·廊坊)  
经 销 新华书店

---

版次印次 2007年6月第1版 2007年8月第2次印刷  
开 本 890×1240 毫米 1/32 3印张  
印 数 5001—8000  
定 价 12.00元  
审 图 号 JS(2007)01-033

---

中国图片网、Readfoto提供部分图片。  
书中部分图片作者不详, 有关事宜, 请与本社联系。  
如有残损 随时调换 (发行部电话: 010-66748135)

本图界线不作划界依据  
版权所有 侵权必究

# 目 录

## 序 图

2-3	重庆政区	1 : 2 600 000
4-5	重庆地势	1 : 2 600 000
6-7	重庆交通	1 : 2 600 000
8-9	重庆旅游	1 : 2 600 000
10-11	重庆高速公路沿线设施及里程表	1 : 2 600 000

## 城区图

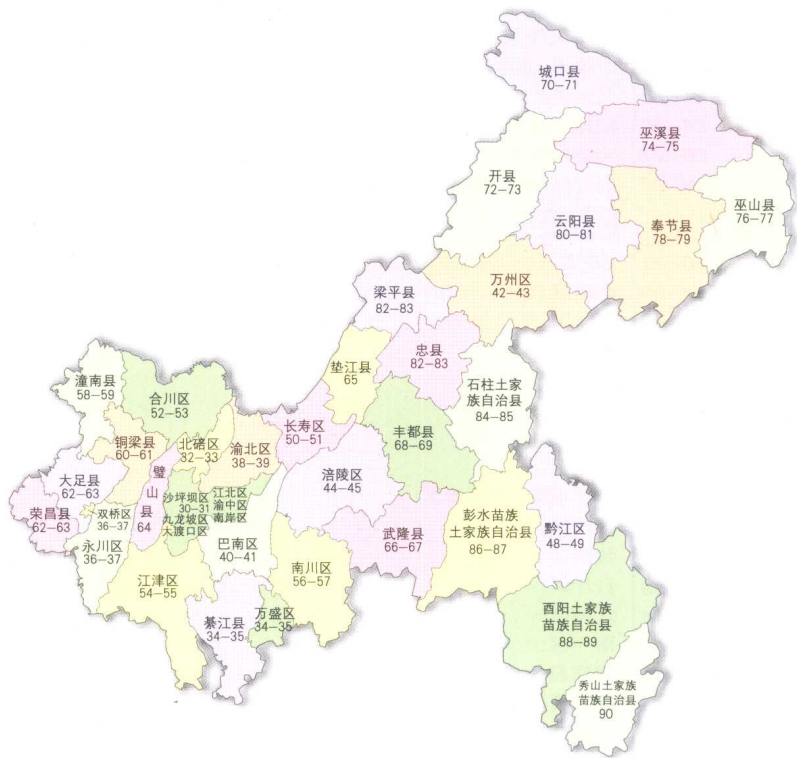
12-13	重庆城区分幅索引	
14-15	北部新区高新园 照母山植物园	1 : 30 000
16-17	江北区政府 重庆经济技术开发区	1 : 30 000
18-19	重庆大学 石马河	1 : 30 000
20-21	市政府 渝中区政府	1 : 30 000
22-23	九龙坡区政府 奥林匹克中心	1 : 30 000
24-25	南岸区政府 融桥半岛	1 : 30 000
26-27	大渡口区政府 重庆钢铁集团	1 : 30 000
28-29	南部新城区 茶园工业园	1 : 30 000

## 区县图

30-31	渝中区 大渡口区 江北区 沙坪坝区 九龙坡区 南岸区	1 : 320 000
32-33	北碚区	1 : 270 000
34-35	万盛区 綦江县	1 : 470 000
36-37	双桥区 永川区	1 : 400 000
38-39	渝北区	1 : 360 000
40-41	巴南区	1 : 400 000
42-43	万州区	1 : 450 000
44-45	涪陵区	1 : 420 000
46-47	万州城区 涪陵城区	
48-49	黔江区	1 : 500 000
50-51	长寿区	1 : 330 000
52-53	合川区	1 : 350 000
54-55	江津区	1 : 580 000
56-57	南川区	1 : 450 000
58-59	潼南县	1 : 420 000
60-61	铜梁县	1 : 360 000
62-63	大足县 荣昌县	1 : 400 000
64-65	璧山县 垫江县	1 : 450 000
66-67	武隆县	1 : 420 000
68-69	丰都县	1 : 450 000
70-71	城口县	1 : 450 000
72-73	开县	1 : 550 000
74-75	巫溪县	1 : 450 000
76-77	巫山县	1 : 460 000
78-79	奉节县	1 : 550 000
80-81	云阳县	1 : 550 000



<b>82-83</b>	梁平县 忠县 .....	1 : 530 000
<b>84-85</b>	石柱土家族自治县 .....	1 : 470 000
<b>86-87</b>	彭水苗族土家族自治县 .....	1 : 550 000
<b>88-89</b>	酉阳土家族苗族自治县 .....	1 : 680 000
<b>90</b>	秀山土家族苗族自治县 .....	1 : 580 000
<b>91</b>	重庆公路里程表	





# 图 例

## 序图

- ◎ **重庆** 直辖市行政中心
- ◎ **巴南区** 县级行政中心
- **天元** 乡级行政中心


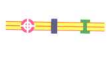










## 区县图

-  **重庆** 直辖市行政中心
-  **北碚区** 县级行政中心
- **鸣玉镇** 乡级行政中心
- **何家寨** 村庄









## 境 界

-  省级界
-  县级界

## 交 通

-  **建筑中** 高速公路
-  高速公路出入口  
收费站 服务区
-  **319** 国道及编号
-  **202** 省道及编号
-  **72**  
(千米) 县乡公路 里程
-  乡村路
-  复线铁路 隧道
-  **建筑中**  
单线铁路 车站
-  桥梁
-  n m 隧道 隧道群
-  机动渡口 人力渡口
-  机场 港口

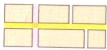

























## 水 系

-  海岸线
-  常水河 瀑布
-  时令河 干河
-  水库及闸坝
-  湖泊 时令湖
-  运河
-  沟渠
-  泉 井

## 地形及其他

-  礁石
-  沼泽
-  自然保护区界
-  盐田
-  **黄柏垭** ▲ 1820 山峰及高程(米)
-  **大足石刻** 世界遗产
-  **天坑地缝** 国家重点风景名胜区
-  **统景** 省级风景名胜区
-  **仙水洞** 旅游景点
-  **雷宝山** 国家级森林、地质公园
-  **白果林** 其他森林公园
-  **金佛山** 国家级自然保护区
-  **七曜山** 其他自然保护区

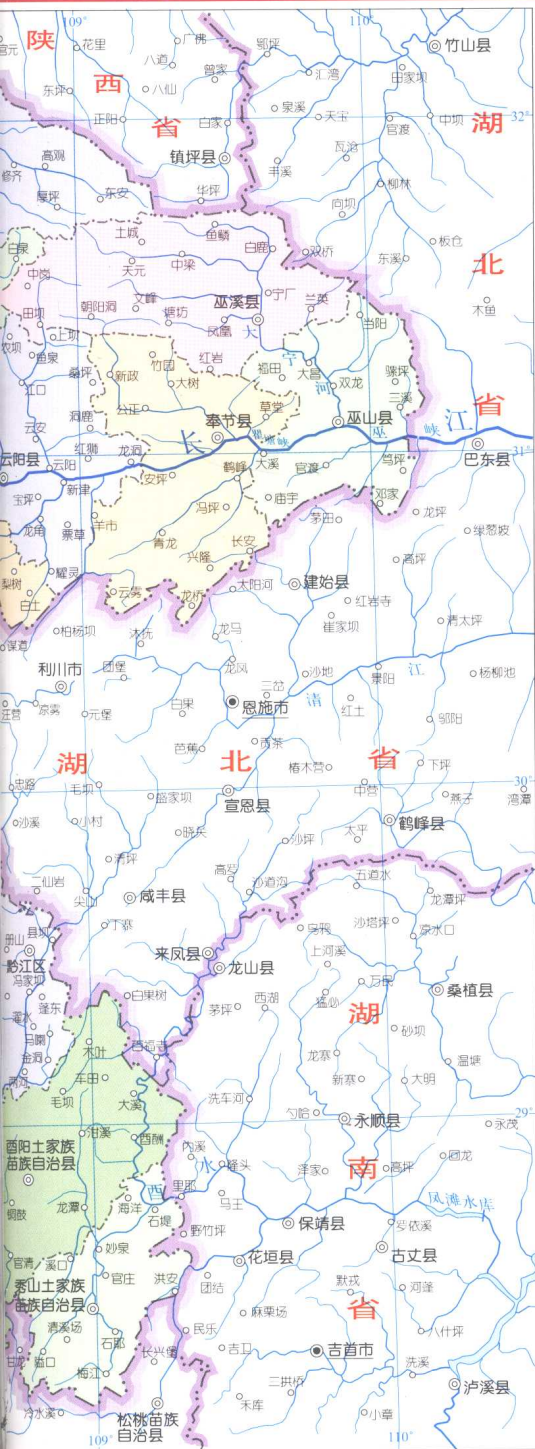
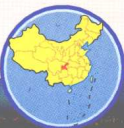
## 城市图

-  街区 街道 干线路 商业街
-  公园、绿地
-  缆车 索道
-  城墙
-  ★ 直辖市政府
-  ★ 县级政府
-  ★ 乡级政府
-  ★ 交警部门
-  ★ 宾馆、饭店
-  ★ 商场
-  ★ 学校
-  ★ 医院
-  ★ 银行
-  ★ 邮局
-  ★ 体育场
-  ★ 图书馆
-  ★ 电影院
-  ★ 电视塔
-  ★ 加油站
-  ★ 修理厂
-  ★ 停车场
-  ★ 庙宇
-  ★ 古塔
-  ★ 长途汽车站
-  ★ 机场
-  ★ 港口
-  ● 旅游景点
-  ● 其他单位

# 重庆政区







## 重庆政区

重庆市简称渝，中央直辖市。位于我国西南腹地，长江上游地区。东邻湖北省、湖南省，南接贵州省，西连四川省，北与陕西省接壤。总面积约8.2万平方千米。人口3169万。以汉族为主体，由土家族、苗族、回族、彝族、满族、藏族等50多个少数民族组成。各民族和睦相处，共同参与政治、经济、文化等事务，共同创造了重庆光辉灿烂的历史文化。

重庆历史悠久，地灵人杰，早在两万年前旧石器时代，我们勤劳善良的祖先就在这里休养生息。商周时期，巴人以重庆为首府，建立了巴国，后改为楚州。公元581年隋文帝改楚州为渝州。嘉陵江古称渝水，城以水得名。重庆简称“渝”由此而来。唐宋以后，长江水运日益发达，重庆成为重要的物资集散地。公元1189年，南宋光宗在此先封恭王，后登帝位，为纪念其一年之中喜庆双重，遂升恭州为重庆府，重庆由此而得名。1891年重庆成为中国最早的对外开埠的内陆通商口岸。抗日战争时期国民党政府移驻重庆，重庆成为中华民国战时的陪都和世界反法西斯战争远东指挥中心，中国大后方的政治、文化、经济中心。故重庆又有“三都之地”之称。1949年重庆解放后，作为中央西南局和西南军政委员会驻地，1954年西南大区撤销后改为四川省辖市。1983年重庆成为中国首批享有社会、经济计划单列的省级经济管理权限的城市。1992年辟为沿江开放城市。1997年3月14日，经第八届全国人大五次会议审议批准，析四川省重庆、万县、涪陵3市和黔江地区，设中央直辖的重庆市。

重庆直辖市现设19个市辖区、17个县和4个自治县。

## 行政区划统计表

地名	人口 (万人)	面积 (平方千米)	地名	人口 (万人)	面积 (平方千米)
渝中区	60	22	潼南县	90	1585
大渡口区	21	103	铜梁县	80	1342
江北区	49	221	大足县	92	1390
沙坪坝区	73	393	荣昌县	81	1079
九龙坡区	76	432	璧山县	61	912
南岸区	53	274	垫江县	90	1518
北碚区	65	755	武隆县	40	2872
万盛区	27	566	丰都县	79	2896
双桥区	5	43	城口县	23	3286
渝北区	85	1452	梁平县	88	1890
巴南区	86	1825	开县	153	3959
万州区	170	3457	巫溪县	52	4030
涪陵区	112	2946	巫山县	59	2958
黔江区	50	2397	奉节县	100	4087
长寿区	87	1415	云阳县	129	3634
合川区	150	2356	忠县	96	2184
永川区	107	1578	石柱土家族自治县	51	3013
江津区	145	3200	黔水苗族土家族自治县	82	3903
南川区	64	2602	酉阳土家族苗族自治县	75	5173
璧山县	95	2182	秀山土家族苗族自治县	61	2450


总计：市辖区19 县17 自治县4 人口3169万 面积约8.2万平方千米



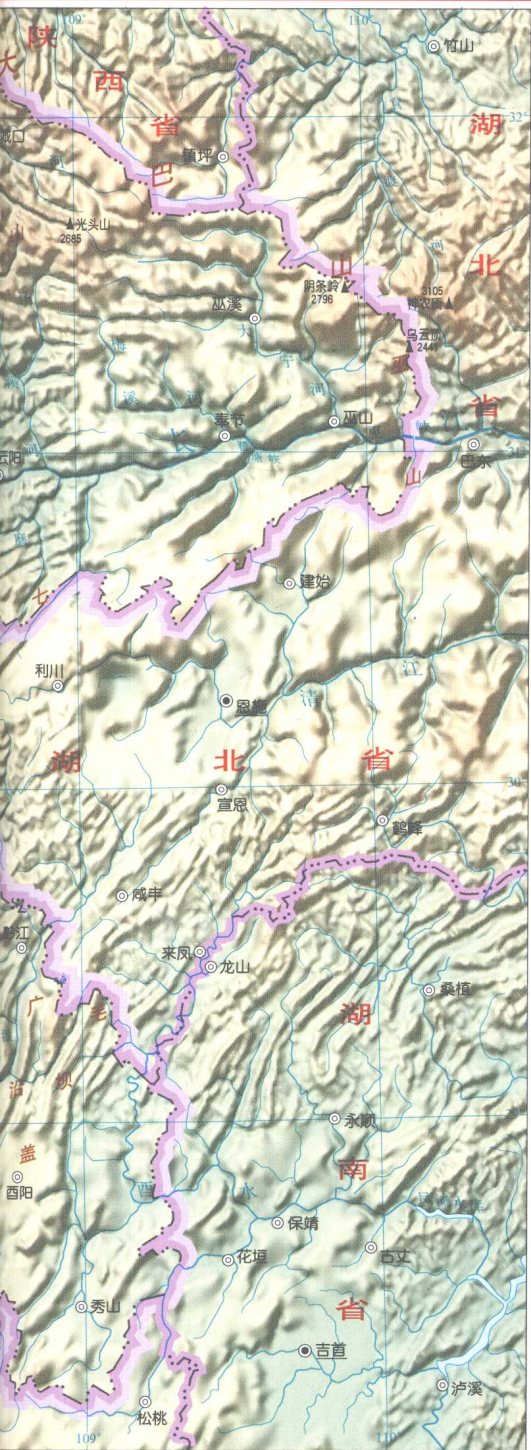
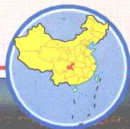
# 重庆地势



比例尺 1:260万







## 重庆地势

重庆地处四川盆地东南部，位于东经 $105^{\circ}17' - 110^{\circ}11'$ 、北纬 $28^{\circ}10' - 32^{\circ}13'$ 之间，是青藏高原与长江中下游平原的过渡地带。辖区东西长470千米，南北宽450千米。境内地形复杂多样，山地、丘陵、盆地、平原等地貌交错分布。尤以山地分布面积较广，多分布在市境的北部、东部和南部。西部及中部地区多丘陵、平坝。全市陆地面积约8.2万平方千米。山地约占市总面积的75.8%，丘陵约占18.2%，盆地约占3.6%，平原平坝约占2.4%。

重庆幅员辽阔，市境轮廓形似“人”字。地势大体呈北部、东南部山地向长江河谷倾斜态势。地貌以山地、丘陵为主，坡地面积较大，层性明显，境内分布着典型的石林、溶洞、峰林、峡谷等喀斯特地貌。重庆山脉此起彼伏，变化明显。最高海拔为2796.8米，最低海拔为73.1米。东北部有大巴山横亘市境边缘，呈西北至东南走向，海拔一般在1500—2200米，部分山峰高达2500—2700米。东部、东南部有巫山、七曜山，呈东北至西南走向，海拔一般为1000—2000米，地势陡峭，河谷幽深。南部有大娄山。共同构成了四川盆地的边缘山地。

重庆水资源丰富，江河纵横交错。流域面积在100平方千米以上的江河就有52条，主要河流有长江、嘉陵江、乌江、涪江、綦江、大宁河等。其中长江干流自西向东横贯全境，流程长达665千米，奔流到重庆与湖北相邻处，偶遇蜿蜒绵亘的巫山山脉，由于地层的上升和水流的切割，形成举世闻名的长江三峡。三峡水库建成后，形成蓄水393亿立方米的世界上最大的河谷水库，万吨级船可直航重庆，实行江海联运。嘉陵江自西北而来，三折入长江，形成了嘉陵江小三峡。重庆中心城区被长江、嘉陵江所环抱，夹两江、拥群山，风景独特，因此又有“江城”的美名。

重庆属亚热带季风性湿润气候，年平均气温在 $18^{\circ}\text{C}$ 左右。年无霜期210—349天。年平均降水量1000—1400毫米。重庆秋末到冬季多雾，平均年雾日为68天，有“雾都”之称。

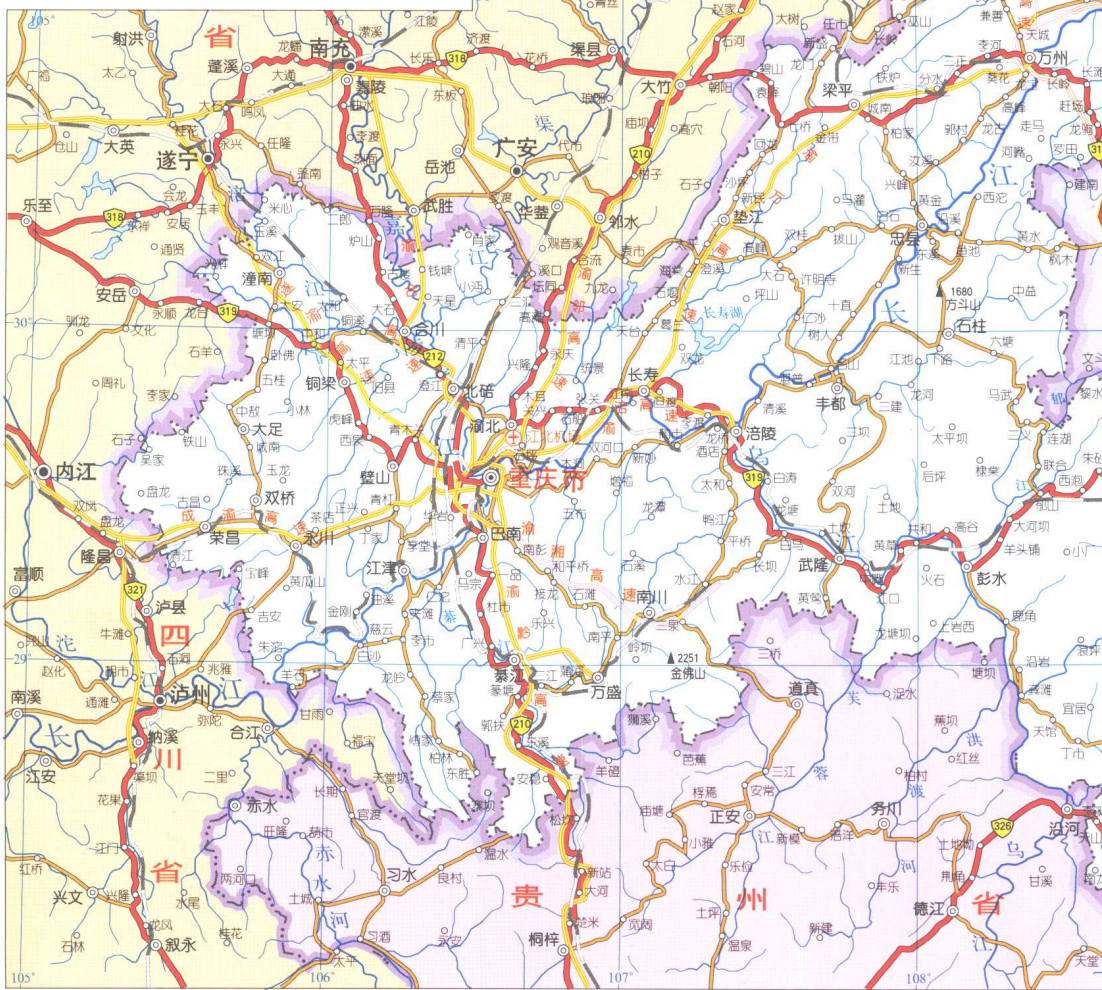
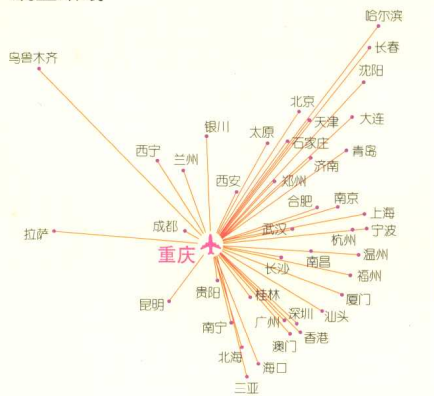


滴翠峡



# 重庆交通

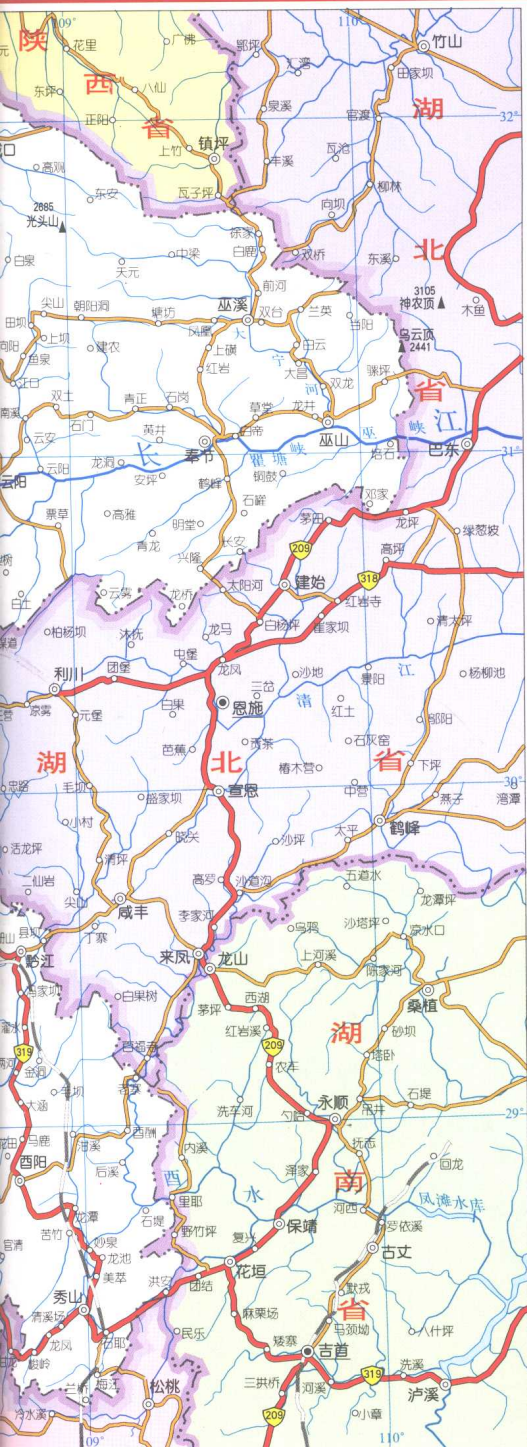
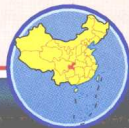
### 航空路线



比例尺 1:260万

26千米 0 26 52 78千米





## 重庆交通


重庆交通四通八达，是长江上游和西南地区最大的水、陆、空为一体的交通枢纽。

自从新中国第一条铁路—成（成都）渝（重庆）铁路在这里建成通车后，又相继建成了襄渝、川黔铁路干线和5条铁路支线与全国其他铁路干线连网。重庆火车站是这三条铁路主干线的枢纽和客运中心。目前，达（达州市）万（万州）铁路已建成通车。渝（重庆）怀（怀化）铁路和市区的轻轨新线正在建设中。湖北宜昌至重庆万州的宜万铁路也已动工。

重庆的公路建设发展迅速，已形成了以重庆市区为中心的公路交通运输网络。全市公路通车里程达31407千米，其中高速公路580千米，有二十座大桥飞架于长江、嘉陵江之上。已建成通车的有内环高速、成渝高速、渝黔高速、渝合高速、渝邻高速、渝涪高速、长万高速。在建的有渝沪、渝湘、外环等高速公路。210、212、318、319国道连接邻省，103、104、107、108、202、203、204、205等多条省道通往四面八方。由于特殊的地势原因，市内缆车与电梯交通也是重庆市交通一大特色。

位于重庆渝北区，距市区21千米的江北国际机场是国家一类开放口岸和一级标准民用机场，占地300公顷，跑道长2800米，宽60米，可起降大型客机。航班通往全国40多个城市和香港、澳门，国际航班通往曼谷、名古屋、首尔。已开通了114条国际和国内及地区定期航线。现万州五桥机场也已建成通航。

重庆是长江上游最大的内陆港口城市，境内长江、嘉陵江及其支流形成了以重庆市区为中心的水运交通网，沿江建有涪陵、万州等数十个客运码头。水上运输总里程达4000千米以上，千吨级的轮船可全年通航。位于渝中区东端的重庆客运码头属国家一类开放口岸，是长江上游最大的天然良港。年货运吞吐能力为1000万吨，年客运吞吐能力达1000万人次。三峡工程建成后，万吨级的轮船可从武汉溯江而上直达重庆港。目前高速水翼船运输发展迅速，极大地提高了长江水运的经济效益和竞争能力。



花园大桥







## 重庆旅游

重庆是国家历史文化名城，也是中国优秀的旅游城市，城区中心被长江、嘉陵江所环抱，可谓夹两江、拥群山。市内各类建筑依山傍水，错落有致。以美丽的“山城”、“江城”、“雾都”著称于世。旅游资源堪称得天独厚，既有集山、水、泉、洞、瀑、峡为一体的壮丽的自然景观，又有融合巴渝文化、民族文化、移民文化、三峡文化、陪都文化于一炉的人文景观。而独特的“山城”风貌，既丰富了重庆这座文化历史名城的内涵，也给重庆的旅游发展增色生辉。

重庆市省级风景名胜区主要有大宁河小三峡风景区、统景、南山公园、南温泉公园、芙蓉洞、百里竹海、青龙瀑布、嘉陵江小三峡、小溪沟风景区、钓鱼城等。


国家级重点风景名胜国有长江三峡、缙云山、金佛山、四面山、芙蓉江、天坑地缝等。其中最负盛名的立体画廊——长江三峡以瞿塘雄、巫峡秀、西陵险而驰名。

国家级森林公园有双桂山、黄水、仙女山、武陵山、青龙湖、茂云山、轿子坝、小三峡、金佛山、黔江、雪宝山、红池坝、铁峰山、大园洞、东山。还有国家级地质公园小南海、龙缸。

重点文物保护单位有八路军重庆办事处旧址、大足北山摩崖造像、大足宝顶山摩崖造像、巫山龙骨坡遗址、合川钓鱼城遗址、重庆“中美合作所”集中营旧址、丁房洞、无名洞、桂园、赵世炎故居、高家镇遗址、清溪古道遗址等。

国家级自然保护区有金佛山、缙云山、大巴山。

世界遗产有著名的大足石刻，它代表了中国唐宋时期的石刻造像艺术，大足石刻创于晚唐，盛于两宋，以佛教造像为主，儒、释、道造像并陈，是我国晚期石窟造像艺术的典范。标志着我国石刻艺术水平已发展到一个新的高度，在宗教、艺术、历史、文化史上都占有重要地位。1961年大足石刻被国家列为第一批全国重点文物保护单位。1999被列入世界文化遗产名录。



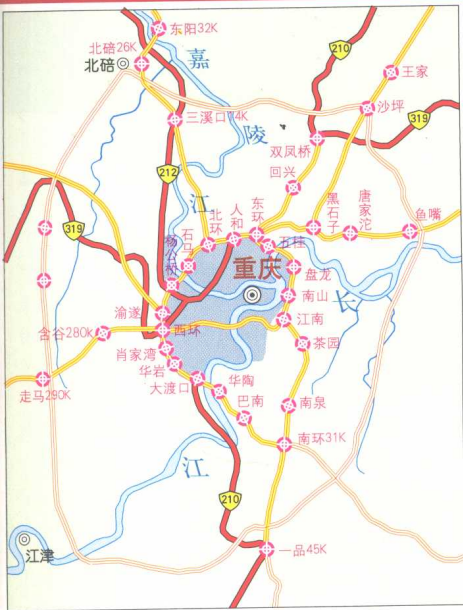
大足石刻



- |   |   |   |
|---|---|---|
| <ul style="list-style-type: none"> <li> 大足石刻 世界自然文化遗产</li> <li> 天坑地缝 国家重点风景名胜区</li> <li> 重庆 国家历史文化名城</li> </ul> | <ul style="list-style-type: none"> <li> 双桂山 国家级森林、地质公园</li> <li> 大巴山 国家级自然保护区</li> <li> 大佛寺 旅游景点</li> </ul> | <ul style="list-style-type: none"> <li> 天池 其他森林公园</li> <li> 百里竹海 其他风景名胜区</li> </ul> |
|---|---|---|



# 重庆高速公路沿线设施及里程表



比例尺 1:260万

26千米 0 26 52 78千米



重庆至全国各主要城市里程表

		重庆			重庆			重庆		
直辖市	北京	2164	安徽省	蚌埠	1936	湖南省	衡阳	1405		
	天津	2224		淮南	1878		郴州	1557		
	上海	2180		滁州	1906		永州	1371		
河北省	石家庄	1879		马鞍山	1941		邵阳	1264		
	张家口	2386		芜湖	1890		广州	1893		
	承德	2400		铜陵	1835		韶关	1893		
	秦皇岛	2468		安庆	1693		梅州	2325		
	唐山	2328		黄山	1939		汕头	2364		
	保定	2020		巢湖	1828		惠州	2049		
	邢台	1745		阜阳	1625		东莞	1954		
	衡水	1882	南京	1942	深圳	2056				
	邯郸	1690	徐州	2119	珠海	2043				
	太原	1584	连云港	2248	中山	1987				
山西省	大同	1869	江苏省	淮安	2134	广东省	肇庆	1783		
	阳泉	1694		盐城	2224		茂名	1639		
	长治	1523		扬州	2044		湛江	1570		
	晋城	1434		南通	2157		南宁	1201		
	忻州	1848		镇江	2018		桂林	1273		
	临汾	1323		常州	2095		柳州	1249		
	运城	1167		无锡	2055		梧州	1585		
	侯马	1247		苏州	2140		玉林	1526		
	呼和浩特	2034		福州	2305		百色	1070		
	包头	1883		南昌	2118		成都	397		
内蒙古自治区	乌海	1734	三明	2199	绵阳	393				
	赤峰	2602	莆田	2413	泸州	131				
	通辽	2998	泉州	2501	攀枝花	1004				
	呼伦贝尔	4111	漳州	2420	西昌	794				
	乌兰浩特	3447	龙岩	2281	贵阳	511				
	锡林浩特	2524	宁德	2450	遵义	324				
	鄂尔多斯	1773	江西省	九江	1434	安顺	583			
	巴彦淖尔	1895		景德镇	1548	毕节	573			
	沈阳	2921		鹰潭	1778	凯里	712			
	朝阳	2762		上饶	1816	昆明	1087			
阜新	2799	新余		1605	曲靖	929				
铁岭	2991	萍乡		1502	玉溪	1176				
本溪	2520	赣州		1922	丽江	1307				
鞍山	2864	宜春		1572	大理	1385				
丹东	3089	济南		1885	景洪	1779				
大连	3053	德州		1959	拉萨	2537				
辽宁省	营口	2839	山东省	淄博	1997	那曲	2394			
	盘锦	2782		潍坊	2112	昌都	1689			
	锦州	2687		烟台	2404	拉萨	2967			
	葫芦岛	2635		威海	2492	日喀则	3260			
	长春	3234		青岛	2339	萨嘎	4154			
	白城	3257		日照	2157	西安	912			
	松原	3188		临沂	1998	延安	1278			
	吉林	3319		泰安	1870	铜川	1016			
	四平	3119		滨州	2025	渭南	962			
	辽源	3568		菏泽	1642	咸阳	928			
吉林省	通化	3257	河南省	郑州	1481	宝鸡	912			
	梅河口	3188		三门峡	1174	汉中	649			
	延吉	3707		洛阳	1313	榆林	1562			
	敦化	3568		焦作	1430	安康	626			
	齐齐哈尔	3483		新乡	1551	兰州	1308			
	大庆	4085		商丘	1693	嘉峪关	2044			
	伊春	3864		漯河	1296	天水	1037			
	鹤岗	3931		南阳	1132	敦煌	2427			
	佳木斯	3876		信阳	1362	张掖	1801			
	双鸭山	3977		武汉	1231	武威	1563			
黑龙江省	七台河	3194	湖北省	十堰	900	陕西省	西宁	1522		
	鸡西	4024		襄樊	1081		同仁	1392		
	牡丹江	3822		襄樊	1081		德令哈	2034		
	绥化	3605		荆门	1042		格尔木	2301		
	杭州	2057		孝感	1308		青海省	银川	1579	
	湖州	2070		鄂州	1301			石嘴山	1682	
	嘉兴	2159		黄石	1329			吴忠	1466	
	宁波	2259		咸宁	1330			固原	1251	
	绍兴	2123		荆州	1024			宁夏回族自治区	乌鲁木齐	3257
	衢州	2027		宜昌	912				克拉玛依	3592
金华	2125	长沙	1355	喀什	4421					
台州	2390	常德	1182	阿克苏	3964					
温州	2374	岳阳	1509	吐鲁番	3071					
丽水	2249	株洲	1476	哈密	2665					
合肥	1763	湘潭	1440	阿勒泰	3920					
宿州	2011									



★ 国家重点风景名胜区

服务区 出入口 收费站

国道编号



# 重庆 重庆城区分幅索引

