

HONGGUO




中国 城市交通旅游 图册

ZHONGGUO CHENGSHI JIAOTONG LUYOU

TOUR

详细的街道线路

丰富的
旅游
资源



最新
的
交
通
信
息

美丽的中国城市

成都地图出版社



2.5
003
2

中国城市交通旅游图册

ZHONGGUO CHENGSHI JIAOTONG LUYOU TUCE



成都地图出版社
CHENGDU DITU CHUBANSHE

责任编辑：赵建英

主 编：孙农斋

编辑设计：刘 力

撰 文：王 芳 钟幸辉

微机制图：钟邦强 黄 伟 汪广强 张文龙 叶 敏 张永敬

彭亚男 陈绍国 刘阆中 许 燕 唐 东 廖 健

曹晓虹

校 对：李晓依 刘光平 张福华 肖 敏 邓开玉 卢 溶

何国红 范 晔 饶盛勇 陈家义 李远芳 王文平

封面设计：雷 芳

■ 图书在版编目 (CIP) 数据

■ 中国城市交通旅游图册 / 成都地图出版社编者. — 2版. — 成都: 成都地图出版社, 2000.3

■ ISBN 7 - 80544 - 547 - 8

■ I. 中… ■ II. 成… ■ III. 城市图: 交通图: 旅游图 - 中国 - 地图集 ■ IV. K992.5

■ 中国版本图书馆CIP数据核字 (1999) 第57224号

中国城市交通旅游图册

成都地图出版社编制 出版 发行

成都地图出版社印刷厂印刷

(地址: 成都市龙泉驿区 邮政编码: 610100)

1092X787 1/32开 5印张

1999年9月第1版

2000年3月第2版 2000年3月第1次印刷

印数: 10001~20000

审图号: GS (1999) 060号

ISBN7-80544-547-8/K·523 定价:18.00元

本图上中国国界线系按照中国地图出版社1989年出版的1:400万《中华人民共和国地形图》绘制。本图里程数仅供参考,不作交通运输计价依据。图内民航班期及列车班次仅供参考。



成都地图出版社

CHENGDU CARTOGRAPHIC PUBLISHING HOUSE

奉献精品 服务读者

FENGXIANJINGPIN FUWUDUZH

成都地图出版社是西南地区唯一的一家专门地图出版社。拥有一支经验丰富，颇具实力的编辑、出版、发行队伍。从事地图生产已有30年历史。设备精良，制图技术全国一流。在国内率先建成数字地图与彩色电子出版系统，并运用于地图规模化生产。全社实现了计算机网络化生产和管理。

“立足西南、面向全国、走向世界”，为经济建设和文化交流服务，是我们始终奉行的出版方针。现每年出版图书百余种，已形成政区、交通、旅游、少儿地图及各类专题地图等几大系列，以满足不同层次读者的需求。在电子出版物及GIS产品开发方面亦居国内同行业领先地位。发行网点遍布全国。与美国、日本等国家和我国的香港、台湾地区保持着良好的业务往来。

地图作为人类地理环境的信息载体，随着社会经济的发展及人们文化生活水平的不断提高，必将日益被人们所熟悉和利用。奉献精品、服务读者，为繁荣我国的地图出版事业，我们将不懈努力！

- 社址：成都市龙泉驿建设路1号
- 邮政编码：610100 ● 传真：028—4852529
- 电话：028—4852177（办公室） 4865455（总编室）
4850137（出版部） 4858224（编辑部）
4858997（发行部） 4855763（广告部）
- <http://www.ccph-map.com>
- E-mail: cddtcbps@public.cd.sc.cn

本社最新书目

图书名	开本	装帧	定价(元)
中华活页地图集	16	盒装	58.00
中国地图·记事本	16	精装	50.00
香港·澳门地图册	32	彩封复膜	22.00
四川旅游	24	彩封复膜	24.00
中国公路营运指南	大16	彩封复膜	34.00
新世纪中国旅游	大32	彩封复膜	27.00
中国城市交通旅游图册	32	彩封复膜	18.00
中国交通图册	小32	彩封复膜	12.00
云南省实用地图册	32	仿羊皮	18.00
儿童知识地图册·中国篇	24	精装	20.00
儿童知识地图册·世界篇	24	精装	20.00
中国交通公路营运行车指南	32	仿羊皮	16.00
江苏省实用地图册	32	仿羊皮	12.50
中国旅游	24	精装	25.00
中国交通—驾驶员实用地图册	大32	仿羊皮	19.00
最新实用中国地图册	32	仿羊皮	15.00
世界地图册	32	仿羊皮	18.50
中国交通旅游图册	32	仿羊皮	15.00
中国交通图册	小32	塑封	6.50
中国实用交通旅游图册	48	仿羊皮	12.00
中国著名集贸市场地图册	32	彩封复膜	13.00
中国名山旅游	24	彩封复膜	12.00
中国登山指南	大32	精装	58.00 \$35.00
海南省地图集	大16	精装	295.00
少儿中国地图册	16	精装	32.00
少儿世界地图册	16	精装	32.00
云南旅游	24	彩封复膜	10.00
香港地图册	32	彩封复膜	15.00
四川省地图册	32	彩封复膜	14.00
四川省交通图册	32	彩封复膜	8.00
巴蜀旅游	24	彩封复膜	10.00
亚洲综合地图册	32	彩封复膜	15.00
中国实用地图册	16	彩封复膜	28.00
中国实用地图册	16	精装	35.00
龙的故乡—多媒体电子地图	16	精装	50.00
长江旅游	24	复膜	18.00
沪、宁、杭旅游	24	复膜	15.00
重庆市地图册	32	复膜	10.00
世界地图	全开	袋装	6.00
中华人民共和国交通图	全开	袋装	6.00
中华人民共和国地图	对开	纸包	2.00
中华人民共和国交通图	对开	纸包	2.00
少儿趣味拼图(中国部分)	8	版装	12.00
少儿趣味拼图(世界部分)	8	版装	12.00
少儿世界地图	对开	铜版	3.60
少儿中国地图	对开	铜版	3.60

本社发行部电话: (028)4858635 4858997

试读结束: 需要全本请在线购买: www.ertongbo.com

前 言

为了满足广大差旅人士需求，我社特编制出版多功能的实用地图册——《中国城市交通旅游图册》以飨读者。

本图册由序图、区域图、城市图和风景名胜图四大图组组成。

全书共有序图5幅，宏观介绍了我国旅游资源的总体分布及铁路、公路、民航等交通状况；区域图6幅，作为区域旅游导图，介绍各地区的旅游地理状况和风景名胜分布；城市图（含著名旅游城市、历史文化名城等）总计100幅，对各城市的旅游特色、市区交通及食宿、购物、娱乐等实用信息作了详细介绍。

为了便于读者通讯联系，本图册还表示了城市邮政编码和长途电话区号。

由于受主客观原因所限，难免存在各种缺憾，恳请广大读者来函指正，以便再版改进。

编 者

1999年8月

目

- 1-2 中国旅游
- 3-4 中国公路
- 5-6 中国铁路
- 7-8 中国水运
- 9-10 中国民航
- 11-12 主要城市长途电话区号
- 13-14 京津交通旅游
- 15-16 北京
- 17-18 北京市区交通
- 19-20 北海公园 圆明园 香山公园 十三陵 八达岭
景山公园 天坛公园 颐和园
- 21-22 北京世界公园 密云国际游乐场 卧佛寺 大观园
故宫 中山公园 劳动人民文化宫
- 23-24 天津 水上公园 塘沽
- 25-26 天津市区交通
- 27-28 盘山 宁园 豫园 淀山湖 浦东新区
- 29-30 沪宁杭交通旅游
- 31-32 上海
- 33-34 上海市区交通
- 35-36 杭州
- 37-38 宁波 西湖 溪口—雪窦山 温州
- 39-40 楠溪江 双龙洞 莫干山 雁荡山 绍兴 瑶琳洞
- 41-42 富春江—新安江 嵊泗列岛 缙云仙都 普陀山 天台山
- 43-44 南京 淮安 云台山
- 45-46 南京市区交通
- 47-48 苏州 南通 鼋头渚 太湖 拙政园
- 49-50 无锡 连云港 扬州 瘦西湖 镇江
- 51-52 徐州 常熟 九华山 琅琊山 亳州 歙县 寿县 黄山 天柱山
- 53-54 合肥
- 55-56 华中交通旅游
- 57-58 开封 鸡公山 南阳 嵩山 商丘 洛阳 安阳 龙门
- 59-60 郑州
- 61-62 武汉市区交通
- 63-64 武汉 东湖
- 65-66 襄樊 隆中 大洪山 荆州 武当山
韶山 洞庭湖 武陵源 衡山 张家界
- 67-68 长沙
- 69-70 南昌
- 71-72 庐山 井冈山 龙虎山 九江 三清山 景德镇
- 73-74 福州
- 75-76 泉州 漳州 厦门 鼓浪屿—万石山 冠豸山

录

- 77-78 清源山 太姥山 桃源洞 金湖 武夷山 台北
- 79-80 珠江三角洲交通旅游
- 81-82 广州
- 83-84 广州市区交通
- 85-86 西樵山 罗浮山 鼎湖山 丹霞山 肇庆
- 87-88 珠海 汕头 佛山 湛江
- 89-90 韶关 潮州 中山 深圳
- 91-92 澳门半岛 香港岛·九龙
- 93-94 三亚海滨 三亚 海口
- 95-96 花山 桂林 桂平西山 漓江 伊岭岩
- 97-98 南宁
- 99-100 哈尔滨
- 101-102 五大连池 镜泊湖 齐齐哈尔 吉林 松花湖 净月潭
- 103-104 长春
- 105-106 沈阳
- 107-108 千山 大孤山 凤凰山 金石滩 兴城海滨 大连 本溪水洞
- 109-110 呼和浩特
- 111-112 青岛 崂山 烟台 威海
- 113-114 济南
- 115-116 曲阜 泰山 保定 唐山 秦皇岛
- 117-118 石家庄
- 119-120 北戴河 避暑山庄·外八庙 苍岩山 清东陵 野三坡 五台山
大同 恒山 黄河壶口瀑布 云冈石窟
- 121-122 太原 平遥
- 123-124 关中交通旅游
- 125-126 西安市区交通
- 127-128 西安
- 129-130 韩城 骊山—华清池 延安 华山 榆林 宝鸡 青海湖 西宁
- 131-132 丝绸之路 兰州 武威 敦煌 张掖 崆峒山
- 133-134 乌鲁木齐 喀什 天山天池
- 135-136 银川 西夏王陵 大理 西双版纳 建水 丽江 昆明滇池
石林 玉龙雪山
- 137-138 西南交通旅游 苍山洱海
- 139-140 昆明
- 141-142 成都市区交通
- 143-144 成都 西岭雪山
- 145-146 宜宾 阆中 峨眉山 自贡 青城山 九寨沟 黄龙寺 都江堰 四面山
- 147-148 贡嘎山—海螺沟 缙云山 蜀南竹海 长江三峡 重庆市渝中区
- 149-150 重庆市市区交通 金佛山
- 151-152 贵阳 镇远 遵义
- 153-154 织金洞 黄果树 龙宫 濮阳河 拉萨 日喀则 雅砻河 布达拉宫





- 1 桃源洞——楠溪石林
- 2 富春江——新安江
- 3 武汉东湖
- 4 莫干山
- 5 雪窦山
- 6 黔东南上元古界地质剖面
- 7 福建漳州岛国家旅游度假区
- 8 宝岛天台山
- 9 庐山
- 10 扬子鳄
- 11 广州南沙国家旅游度假区



南海诸岛

中国公路



国道编号及起讫

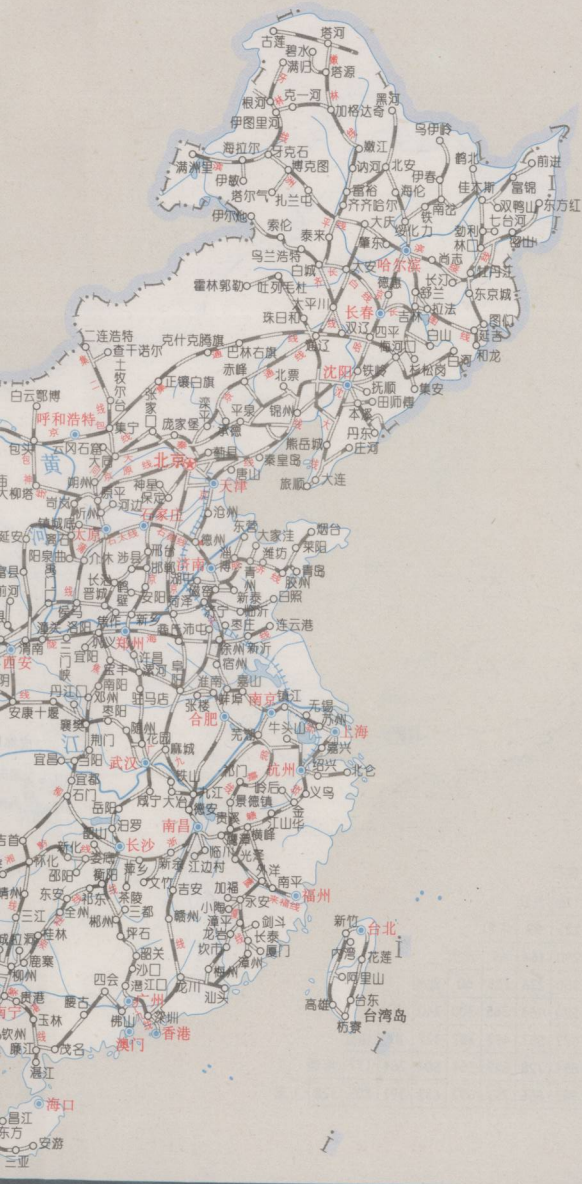
101	北京—承德	102	北京—沈阳	103	北京—天津	104	北京—武汉	105	北京—南昌	106	北京—西安	107	北京—郑州	108	北京—成都	109	北京—银川	110	北京—呼和浩特	111	北京—通辽	112	北京—乌兰浩特	113	北京—加格达奇	114	北京—天津—河源																						
201	鹤岗—牡丹江	202	黑河—哈尔滨	203	明水—松源	204	烟台—青岛	205	山海关—南京	206	烟台—合肥	207	锡林浩特—襄蒙	208	集宁—大同	209	呼和浩特—三门峡	210	包头—西安	211	包西—西安	212	兰州—广元	213	兰州—昆明	214	西安—成都	215	红柳园—敦煌	216	阿勒泰—奇台	217	阿勒泰—哈密	218	伊宁—巴音布鲁克	219	叶城—喀什	220	滨州—济南	221	哈尔滨—佳木斯	222	哈尔滨—伊春	223	海口—万宁				
224	海口—琼中	225	海口—三亚	226	海陵—陵水	227	西昌—张掖	228	台湾环线	301	满洲里—哈尔滨	302	图们—吉林	303	集宁—四平	304	霍林河—通辽	305	庄河—营口	306	绥中—凌源	307	岐口—石家庄	308	青荣线—济南	309	莱荣线—烟台	310	连云港—徐州	311	徐州—徐州	312	上海—上海	313	西安—西安	314	乌鲁木齐—喀什	315	西宁—西宁	316	福州—福州	317	成都—成都	318	上海—上海	319	厦门—厦门	320	上海—上海

321	广州—桂林	322	衡阳—桂林	323	福州—福州	324	福州—福州	325	秀州—秀州	326	秀州—秀州	327	秀州—秀州	328	秀州—秀州	329	杭州—杭州	330	温州—温州
321	贵阳—贵阳	322	柳州—柳州	323	南宁—南宁	324	昆明—昆明	325	曲靖—曲靖	326	曲靖—曲靖	327	曲靖—曲靖	328	曲靖—曲靖	329	曲靖—曲靖	330	曲靖—曲靖
321	成都—成都	322	成都—成都	323	成都—成都	324	成都—成都	325	成都—成都	326	成都—成都	327	成都—成都	328	成都—成都	329	成都—成都	330	成都—成都
321	成都—成都	322	成都—成都	323	成都—成都	324	成都—成都	325	成都—成都	326	成都—成都	327	成都—成都	328	成都—成都	329	成都—成都	330	成都—成都



南海诸岛





南海诸岛

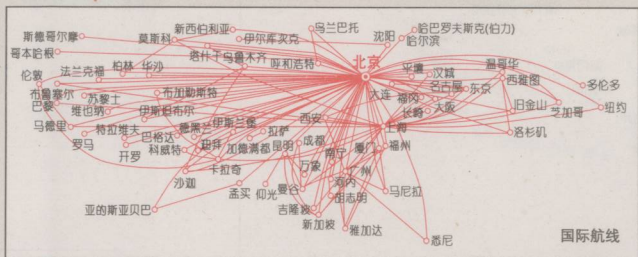
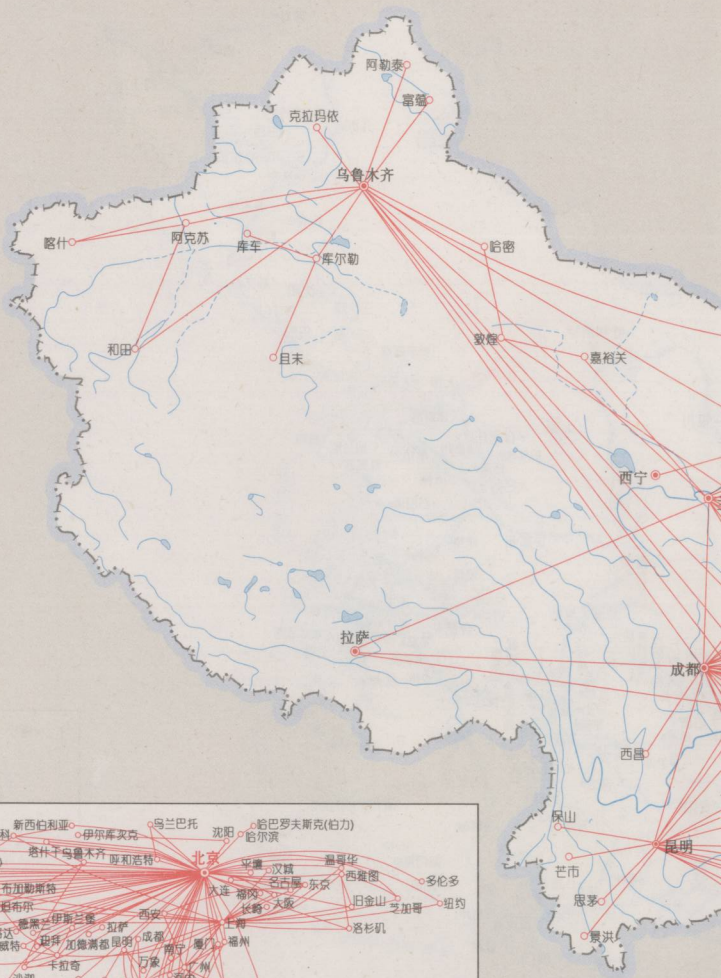


长江主要港口间里程表(单位:千米)

重庆															
327	万州														
481	154	巫山													
648	321	167	宜昌												
704	377	223	56	宜都											
796	469	315	148	92	荆州										
1274	947	793	626	570	478	汉口									
1417	1090	936	769	713	621	143	黄石								
1543	1216	1062	895	839	747	269	126	九江							
1642	1315	1161	994	938	846	368	225	99	华阳						
1707	1380	1226	1059	1003	911	433	290	164	65	安庆					
1767	1440	1286	1119	1063	971	493	350	224	125	60	池州				
2007	1680	1526	1359	1303	1211	733	590	464	365	300	240	南京			
2197	1867	1713	1546	1390	1298	820	677	551	452	387	327	87	镇江		
2271	1944	1790	1623	1567	1475	997	854	728	629	564	504	264	177	南通	
2399	2072	1918	1751	1695	1603	1125	982	856	757	692	632	392	305	128	上海



南海诸岛



国际航线