



**车行天下**  
CHINA OVERLAND ATLAS

**北斗**<sup>®</sup>  
DIPPER

# 中国自驾旅游地图集

自驾旅游完美助手



中国自驾车旅游全攻略

**158**条中国经典自驾车旅游线路

**111**幅区域交通详图

**1088**个风景名胜景点畅游天下

- 北京
- 天津
- 河北
- 山西
- 内蒙古
- 辽宁
- 吉林
- 黑龙江
- 上海
- 江苏
- 浙江
- 安徽
- 福建
- 江西
- 山东
- 河南
- 湖北
- 湖南
- 广东
- 广西
- 海南
- 重庆
- 四川
- 贵州
- 云南
- 西藏
- 陕西
- 甘肃
- 青海
- 宁夏
- 新疆
- 香港
- 澳门
- 台湾



山东省地图出版社



# 车行天下

## —中国自驾旅游地图集

山东省地图出版社

编

北京天域北斗图书有限公司

山东省地图出版社

· 济南 ·

## 图书在版编目(CIP)数据

车行天下—中国自驾旅游地图集 / 山东省地图出版社编, 一  
南: 山东省地图出版社, 2009. 1

ISBN 978-7-80754-072-4

I. 车... II. 山... III. ①旅游指南—中国②交通图—中  
国—地图集 IV. K928.9 F512.99-64

中国版本图书馆CIP数据核字(2007)第135989号

---

## 车行天下—中国自驾旅游地图集

---

出版发行: 山东省地图出版社

社址邮编: 济南市二环东路6090号, 250014

咨询电话: 010-83532136

发行电话: 0531-88930993 010-83556709

印刷: 1206工厂印刷

开本: 880毫米×1230毫米 1/16

印张: 22

版次: 2009年1月第2版 2009年1月第3次印刷

审图号: GS(2007)1276号

定价: 66.00元

---

如对本书有建议与意见, 敬请致电本社; 如有印装质量问题, 本社负责调换  
本图册中国国界线系按照中国地图出版社1989年出版的  
1:400万《中华人民共和国地形图》绘制

# 如何使用本地图集

## How To Use This Atlas

感谢您使用《车行天下—中国自驾旅游地图集》！

本地图集包含9幅全国及跨省公路总图、34幅省图、102幅大比例尺区域交通详图、139幅城区街道图、106幅城市过境导向图、41页各省主要旅游线路及景点介绍的文字、图片，提供全国范围内详细至村镇级的居民地、县乡公路、各级风景名胜的信息，并附有公路危险路段温馨提示！

### 行车路线规划 Route Planning

本地图集的第2~19页为全国及跨省区的公路网览图，方便地进行中长线行车路线规划。

### 快速在地图中找到目的地 Find Your Way Quickly

您可使用前、后环衬页的地图分幅索引，或文前的目录，或第331~346页的地名、景点索引中快速找到目的地在地图中的位置。

如果您想查找城市地图及城市过境导向图，可在封二、封三页的城市街区详图索引和城市过境导向图索引表中找到所需查看地图的页码。

### 区域交通详图内容解释 The Explanation Of Regional Traffic Map In Detail

#### 接图表

从接图表中可快速检索到相邻地区的地图页码

#### 过境导向图

城市郊区交通放大图，轻松入城过境

#### 邻区页码指示

每个页码均有邻图的接图页码指示，方便连续地图中的位置

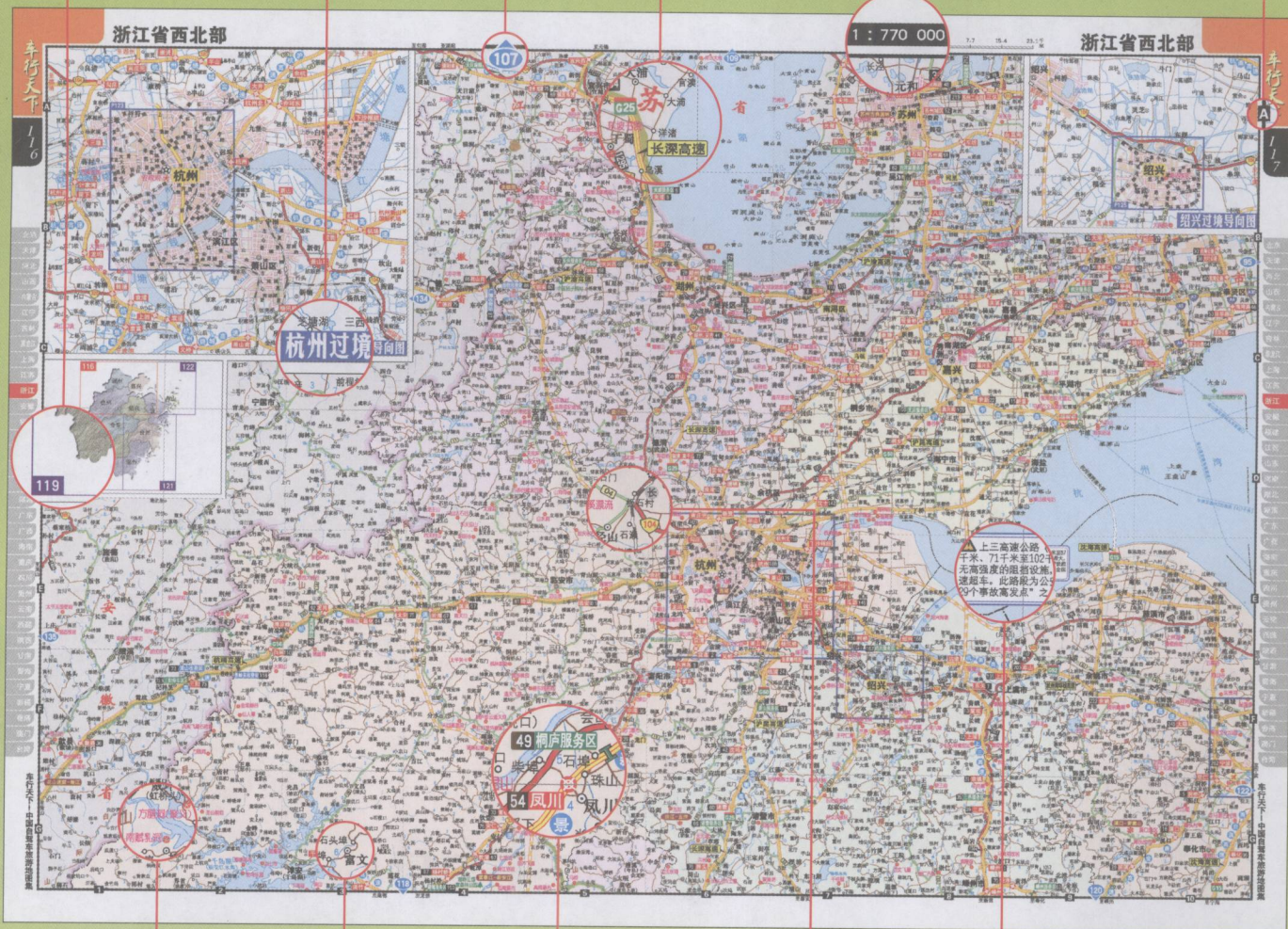
国家高速公路名称及编号  
最新的国家高速公路名称与编号对应标注，极具实用性

#### 比例尺

每幅地图均有比例尺表示，可方便量算两地距离

#### 索引格

结合本书后面的索引表，可快速查找地名、景点



景点位置标注  
表示全国超过3200个景点在地图中的位置

最小的地名注记  
本地图集详细表示到全国各乡村的地图注记及公路信息

高速公路信息  
表示高速公路出入口、服务区的名称、里程桩号和里程数，使用本书独有的里程桩号，您将不会走错路

国道编号 省道编号  
独有最全面的交通部权威国道、省道编号标注体系

危险路段提示  
可事先查明前方道路的危险路段详情，即便是初次途经，也能像识途老马

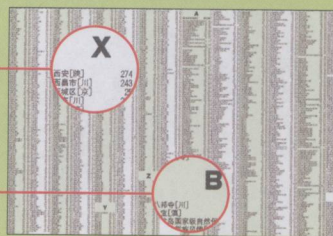


详细的表示城市各级街道最新布局及城市中的政府机构、景点、宾馆饭店等要素

城市重要景点的介绍

全国县级以上居民地  
地图中位置检索

全国主要景区景点  
图中位置检索



# 目 录

# CONTENTS

· 序图 ·	2-19
【中国政区】	2-3
【中国地形】	4-5
【中国旅游】	6-7
【中国高速公路及国道】	8-9
【中国东北部公路网】	10-11
【中国北部公路网】	12-13
【中国东南部公路网】	14-15
【中国西南部公路网】	16-17
【中国西北部公路网】	18-19

## · 省区全图 · 区域交通详图 · 城市图 · 20-330

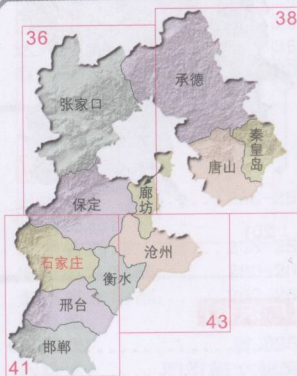
### 【北京市】

北京市	20-21
区域交通详图	
北京市北部	22-23
北京市南部	24-25
北京过境导向图	28
城市图	
北京	26-27
怀柔	22
密云	23



### 【天津市】

天津市	29
区域交通详图	
天津市	30-31
城市图	
天津	32-33



### 【河北省】

河北省	34-35
区域交通详图	
河北省西北部	36-37
河北省东北部	38-39
河北省西南部	40-41
河北省东南部	42-43
城市图	
石家庄	43
秦皇岛	38
唐山	38
承德	38
沧州	42

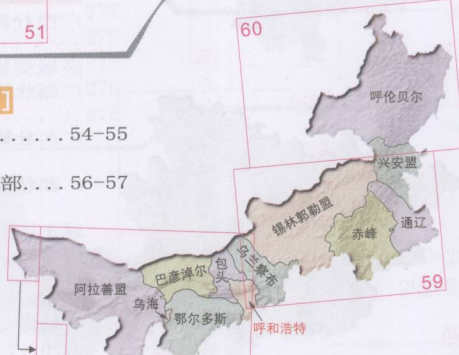


### 【山西省】

山西省	44-45
区域交通详图	
山西省北部	46-47
山西省中部	48-49
山西省南部	50-51
城市图	
太原	52
大同	53
阳泉	53
长治	53
临汾	53
运城	53

### 【内蒙古自治区】

内蒙古自治区	54-55
区域交通详图	
内蒙古自治区西部	56-57

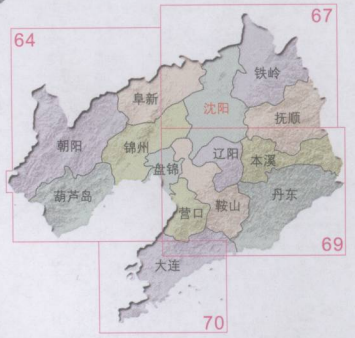


内蒙古自治区中部	58-59
内蒙古自治区东北部	60-61
城市图	
呼和浩特	60

赤峰	59
包头	60

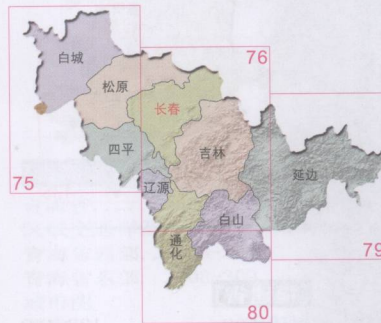
### 【辽宁省】

辽宁省	62-63
区域交通详图	
辽宁省西部	64-65
辽宁省东北部	66-67
辽宁省中东部	68-69
辽宁省南部	70
城市图	
沈阳	71
锦州	64
阜新	64
抚顺	67
大连	71



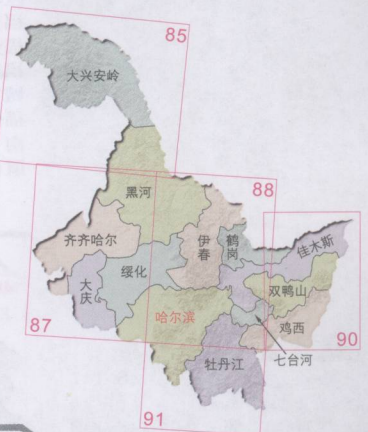
### 【吉林省】

吉林省	72-73
区域交通详图	
吉林省西北部	74-75
吉林省中部	76-77
吉林省东部	78-79
吉林省中南部	80
城市图	
长春	81
延吉	79
通化	80
吉林	81
四平	81



### 【黑龙江省】

黑龙江省	82-83
区域交通详图	
黑龙江省北部	84-85
黑龙江省中西部	86-87
黑龙江省中部	88-89
黑龙江省东部	90
黑龙江省南部	91
城市图	
哈尔滨	92
大庆	84
齐齐哈尔	84
黑河	84
佳木斯	84
牡丹江	84



### 【上海市】

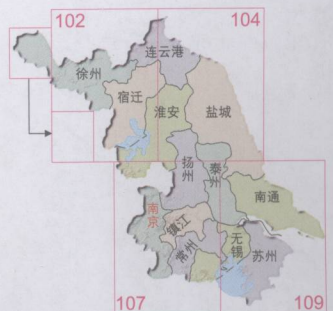
上海市	93
区域交通详图	
上海市	94-95
城市图	
上海	96-97

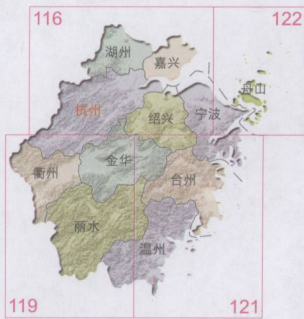


无锡	111
扬州	111
常州	111

### 【江苏省】

江苏省	98-101
区域交通详图	
江苏省西北部	102-103
江苏省东北部	104-105
江苏省西南部	106-107
江苏省东南部	108-109
城市图	
南京	110
徐州	102
连云港	104
苏州	111





**[浙江省]**

浙江省..... 112-115  
**区域交通详图**  
 浙江省西北部..... 116-117  
 浙江省西南部..... 118-119  
 浙江省东南部..... 120-121  
 浙江省东北部..... 122  
**城市图**  
 杭州..... 123  
 宁波..... 124  
 温州..... 124  
 丽水..... 125  
 台州..... 125  
 绍兴..... 125  
 金华..... 125

**[安徽省]**

安徽省..... 126-127  
**区域交通详图**  
 安徽省西北部..... 128-129  
 安徽省东北部..... 130-131  
 安徽省西南部..... 132-133  
 安徽省东南部..... 134-135  
**城市图**  
 合肥..... 136  
 芜湖..... 137  
 马鞍山..... 137  
 蚌埠..... 137  
 黄山..... 137  
 淮南..... 137

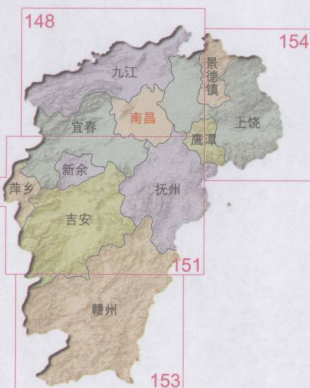


**[福建省]**

福建省..... 138-139  
**区域交通详图**  
 福建省西北部..... 140-141  
 福建省东北部..... 142-143  
 福建省南部..... 144-145  
**城市图**  
 福州..... 145  
 南平..... 140  
 厦门..... 144

**[江西省]**

江西省..... 146-147  
**区域交通详图**  
 江西省西北部..... 148-149  
 江西省中部..... 150-151  
 江西省南部..... 152-153  
 江西省东北部..... 154  
**城市图**  
 南昌..... 155  
 赣州..... 153  
 九江..... 155  
 鹰潭..... 155



**[山东省]**

山东省..... 156-157  
**区域交通详图**  
 山东省西北部..... 158-159



**城市图**

济南..... 166  
 青岛..... 167  
 潍坊..... 167  
 淄博..... 167

山东省东北部..... 160-161  
 山东省西南部..... 162-163  
 山东省东南部..... 164-165



**[河南省]**

河南省..... 168-171  
**区域交通详图**  
 河南省西部..... 172-173  
 河南省东北部..... 174-175  
 河南省中东部..... 176-177  
 河南省东南部..... 178-179  
**城市图**  
 郑州..... 180  
 洛阳..... 181  
 开封..... 181  
 南阳..... 181  
 安阳..... 181

**[湖北省]**

湖北省..... 182-183  
**区域交通详图**  
 湖北省西北部..... 184-185  
 湖北省东北部..... 186-187  
 湖北省西南部..... 188-189  
 湖北省东南部..... 190-191  
**城市图**  
 武汉..... 192  
 宜昌..... 193  
 襄樊..... 193  
 黄石..... 193  
 荆州..... 193  
 鄂州..... 193  
 黄冈..... 193



**[湖南省]**

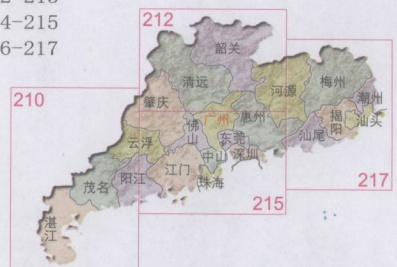
湖南省..... 194-195  
**区域交通详图**  
 湖南省西北部..... 196-197  
 湖南省东北部..... 198-199  
 湖南省西南部..... 200-201  
 湖南省东南部..... 202-203  
**城市图**  
 长沙..... 204  
 岳阳..... 198  
 衡阳..... 205  
 株洲..... 205  
 常德..... 205

**[广东省]**

广东省..... 206-209  
**区域交通详图**  
 广东省西南部..... 210-211  
 广东省北部..... 212-213  
 广东省中南部..... 214-215  
 广东省东部..... 216-217

**城市图**

广州..... 218-219  
 深圳..... 220  
 珠海..... 220  
 东莞..... 220  
 惠州..... 221  
 阳江..... 221  
 汕头..... 221  
 湛江..... 221



**[广西壮族自治区]**

广西壮族自治区..... 222-223  
**区域交通详图**  
 广西壮族自治区西部..... 224-225  
 广西壮族自治区东北部..... 226-227  
 广西壮族自治区东南部..... 228-229

**城市图**

南宁..... 230  
 百色..... 225  
 北海..... 225  
 防城港..... 225  
 柳州..... 230  
 桂林..... 230



**[海南省]**

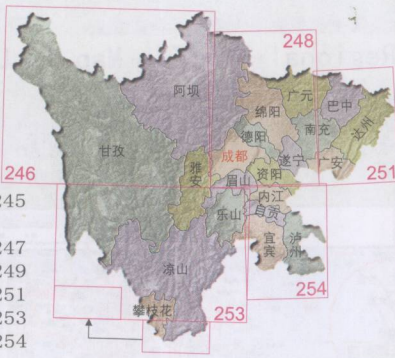
- 海南省..... 231
- 区域交通详图
- 海南省..... 232-233
- 城市图
- 海口..... 234
- 三亚..... 234
- 五指山..... 234



博鳌..... 234

**[重庆市]**

- 重庆市..... 235
- 区域交通详图
- 重庆市西部..... 236-237
- 重庆市东北部..... 238-239
- 重庆市东南部..... 238
- 城市图
- 重庆..... 240-241



**[四川省]**

- 四川省..... 242-245
- 区域交通详图
- 四川省西北部..... 246-247
- 四川省中北部..... 248-249
- 四川省东北部..... 250-251
- 四川省西南部..... 252-253
- 四川省东南部..... 254
- 城市图
- 成都..... 255
- 德阳..... 246
- 泸州..... 246
- 雅安..... 246

- 南充..... 247
- 巴中..... 251
- 达州..... 251
- 宜宾..... 254

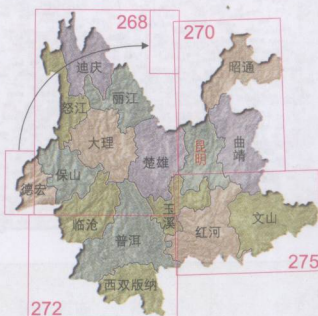
**[贵州省]**

- 贵州省..... 256-257
- 区域交通详图
- 贵州省西部..... 258-259
- 贵州省东北部..... 260-261
- 贵州省东南部..... 262-263
- 城市图
- 贵阳..... 259
- 六盘水..... 258
- 铜仁..... 263



**[云南省]**

- 云南省..... 264-267
- 区域交通详图
- 云南省西北部..... 268-269
- 云南省东北部..... 270-271
- 云南省西南部..... 272-273
- 云南省东南部..... 274-275
- 城市图
- 昆明..... 276
- 大理..... 268
- 普洱..... 272
- 景洪..... 272
- 玉溪..... 275
- 丽江..... 276
- 曲靖..... 276



**[西藏自治区]**

- 西藏自治区..... 277-279
- 区域交通详图
- 西藏自治区西部..... 280-281
- 西藏自治区东部..... 282-283
- 城市图
- 拉萨..... 280



**[陕西省]**

- 陕西省..... 284-285
- 区域交通详图
- 陕西省北部..... 286-287
- 陕西省中部..... 288-289
- 陕西省西南部..... 290-291
- 陕西省东南部..... 292-293
- 城市图
- 西安..... 294
- 安康..... 293
- 宝鸡..... 295
- 汉中..... 295
- 延安..... 295
- 咸阳..... 295



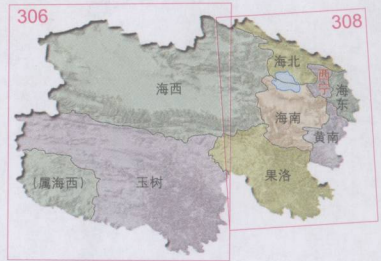
**[甘肃省]**

- 甘肃省..... 296-297
- 区域交通详图
- 甘肃省西部..... 298-299
- 甘肃省中部..... 300-301
- 甘肃省东部..... 302-303
- 城市图
- 兰州..... 298
- 嘉峪关..... 298
- 敦煌..... 298
- 武威..... 301
- 张掖..... 301
- 天水..... 302



**[青海省]**

- 青海省..... 304-305
- 区域交通详图
- 青海省西部..... 306-307
- 青海省东部..... 308-309
- 城市图
- 西宁..... 306
- 格尔木..... 306



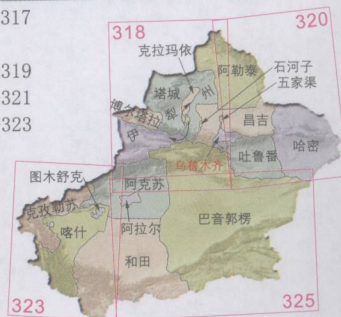
**[宁夏回族自治区]**

- 宁夏回族自治区..... 310
- 区域交通详图
- 宁夏回族自治区..... 312-313
- 城市图
- 银川..... 311
- 石嘴山..... 311
- 固原..... 311



**[新疆维吾尔自治区]**

- 新疆维吾尔自治区..... 314-317
- 区域交通详图
- 新疆维吾尔自治区西北部..... 318-319
- 新疆维吾尔自治区东北部..... 320-321
- 新疆维吾尔自治区西南部..... 322-323
- 新疆维吾尔自治区东南部..... 324-325
- 城市图
- 乌鲁木齐..... 320
- 克拉玛依..... 318
- 库尔勒..... 325



**[香港特别行政区]**

- 香港特别行政区..... 327
- 城市图
- 香港岛·九龙..... 326

**[澳门特别行政区]**

- 澳门特别行政区..... 328
- 城市图
- 澳门半岛..... 328

**[台湾省]**

- 台湾省..... 329
- 区域交通详图
- 城市图
- 台北..... 330

**·索引·**

- 主要地名索引..... 331-333
- 全国主要景区景点名称索引..... 334-346

# 图 例 LEGEND

## 省市地区交通图

	高速公路
	高速公路服务区 收费站
	高速公路名称及编号
	快速路 高等级公路
	国道及编号
	省道 里程(千米)
	省道编号 上海市辖高速公路编号
	县乡道及隧道 桥梁
	大车路及山隘
	铁路
	国界
	省级界
	特别行政区界
	地级界
	地区界 军事分界线
	首都
	省级行政中心 外国首都
	地级市行政中心
	州、盟、地区行政中心
	县级行政中心 外国主要城市
	乡镇
	村庄 外国一般城镇
	长城 沙漠 沼泽
	山峰及高程 居民地高程(米)
	港口 机场 口岸
	机动渡口 人力渡口
	世界自然文化遗产
	国家重点风景名胜区
	自然保护区
	地质公园 森林公园
	一般景区景点 景观公路
	历史文化名城、名镇、名村
	相邻图幅页码
	索引格座标编号

## 城市平面图

	街区 立交桥
	公园 绿地
	过境线 国道
	主要街道 省道
	次要街道 县道
	城市高架路
	地铁
	铁路及车站
	高速公路及出入口
	建筑中高速公路
	快速路 环线
	建筑中快速路 环线
	城墙
	省级政府
	地级政府
	区、县政府
	交警部门
	加油站
	汽修厂
	停车场
	汽车站
	医院
	邮局
	宾馆 饭店
	运动场
	古塔
	电视塔
	风景点
	大厦
	港口
	机场

### 什么是高速公路里程桩?

高速公路里程桩指高速公路路线上由起点至终点,沿每公里等长顺序设置的、标识农村和城镇郊区公路里程与编号的碑石群。用以计算路线或路段长度和标注公路上某一点的沿线位置。

高速公路里程桩是一种科学有效的高速路定位手段,对驾车者准确快速地在道路上进行位置定位具有重要的意义。

### 如何在高速公路上查找里程桩,怎么读图?

高速公路里程桩可能出现在道路中间的隔离带上,也可能出现在前进方向右侧。

**12五环路** 如左图,表示五环路出入口位于距该高速公路零公里里程12公里处。

### 里程桩在地图上如何表示的?

里程桩在地图上的表示采取了与道路实地标牌一致原则,便于读者将图书上的道路信息与实地状况一一对应,快速根据地图信息作出正确判断。

### 特别说明

目前我国公路网还处于建设时期,一条连续的道路由于跨省分段建设分段编号的原因可能出现多个零点,里程桩数字会出现反复。由于在地图上表示里程桩采取与实地标牌一致原则,因此在地图上一条连续的道路可能会出现里程桩数字也反复的情况,对此地图上方有零起点变化的文字说明,请读者注意阅读。

**12五环路** 五环路出入口位于距该高速公路零公里里程 12 公里处

**13马驹桥服务区** 马驹桥服务区位于距该高速公路零公里里程 13 公里处

**26大羊坊收费站** 大羊坊收费站位于距该高速公路零公里里程 26 公里处

**24 101 杨碾村** 杨碾村位于距101国道零公里里程 24 公里处



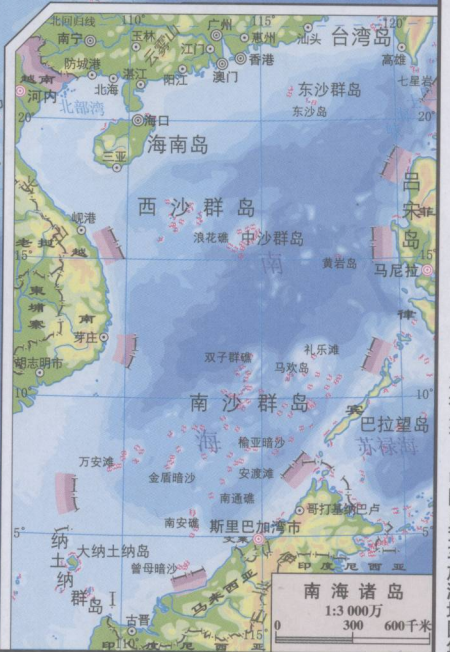
# 中国政区





# 中国地形





## 中国世界遗产名录

- 文化遗产** 万里长城 故宫 敦煌莫高窟 秦始皇陵及兵马俑坑 周口店“北京人”遗址 承德避暑山庄及周围寺庙 孔庙、孔林、孔府 布达拉宫 武当山古建筑群 丽江古城 平遥古城 苏州古典园林 颐和园 天坛 大足石刻 明清皇家陵寝 龙门石窟 青城山-都江堰 皖南古村落 云冈石窟 高句丽王城、王陵及贵族墓葬 澳门历史城区 安阳殷墟 开平碉楼 福建永定土楼
- 自然遗产** 九寨沟 黄龙 武陵源 三江并流 四川大熊猫栖息地 中国南方喀斯特(云南石林、贵州荔波、重庆武隆) 江西三清山
- 文化和自然双重遗产** 泰山 黄山 峨眉山-乐山大佛 武夷山
- 文化景观遗产** 庐山



## 国家重点风景名胜区(187处)

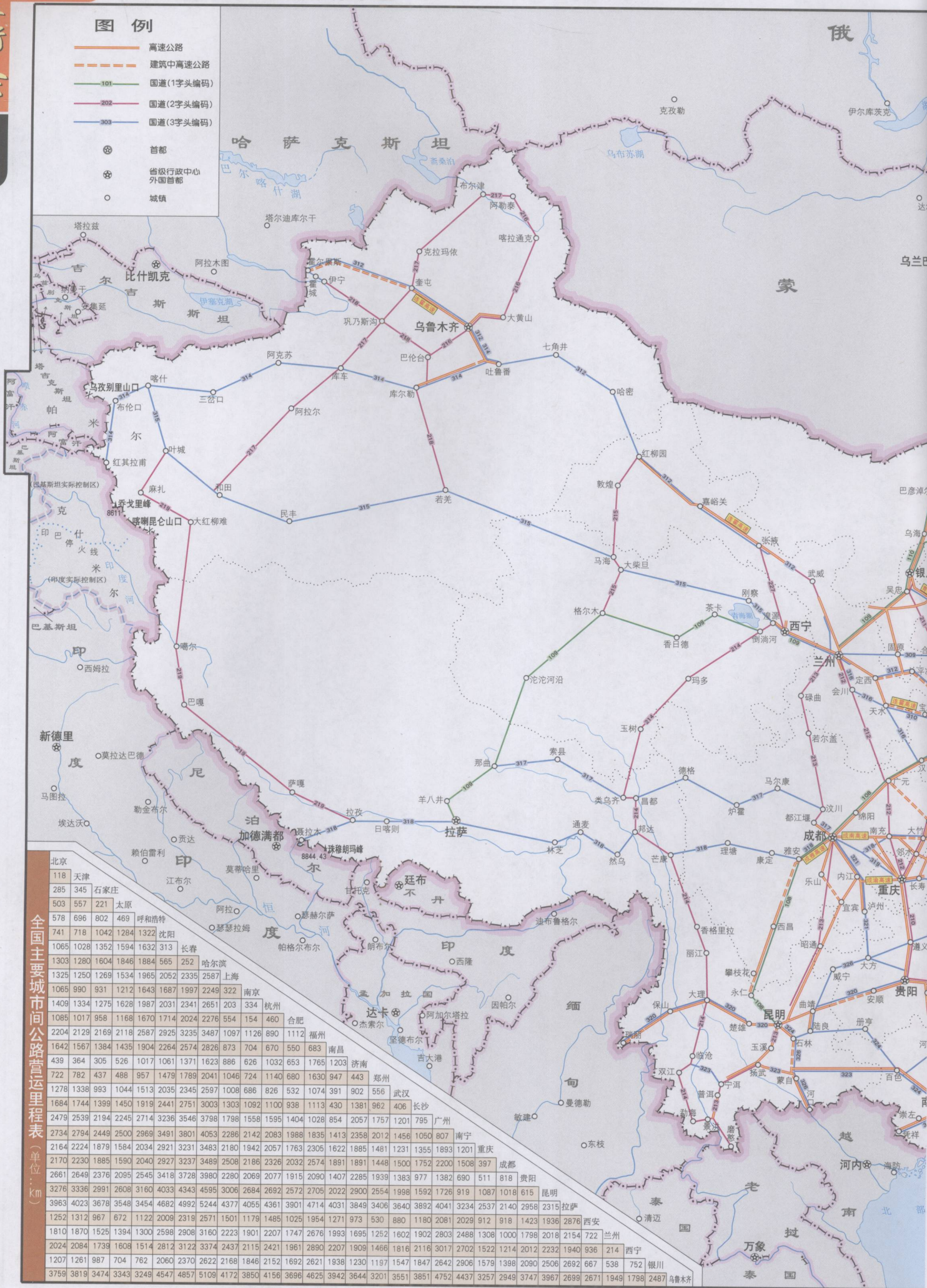
- |  |  |
|--|--|
| <b>北京市</b> 八达岭-十三陵 石花洞   | <b>湖北省</b> 武汉东湖 武当山 大洪山 隆中 九宫山 陆水  |
| <b>天津市</b> 盘山  | <b>湖南省</b> 衡山 武陵源 岳阳楼-洞庭湖 韶山 岳麓山 衡山 猛洞河 桃花源 紫鹊界梯田-梅山龙宫 德夯                              |
| <b>河北省</b> 秦皇岛北戴河 避暑山庄及外八庙 野三坡 苍岩山 嶂石岩 西柏坡-天桂山 崂山白云洞   | <b>广东省</b> 肇庆星湖 西樵山 丹霞山 白云山 惠州西湖 罗浮山 湖光岩   |
| <b>山西省</b> 五台山 恒山 黄河壶口瀑布(与陕西共有) 北武当山 五老峰   | <b>广西壮族自治区</b> 桂林-漓江 桂平西山 花山   |
| <b>内蒙古自治区</b> 扎兰屯  | <b>海南省</b> 三亚热带海滨  |
| <b>辽宁省</b> 千山 鸭绿江 金石滩 兴城海滨 大连海滨-旅顺口 凤凰山 本溪水洞 青山沟 医巫闾山  | <b>重庆市</b> 缙云山 长江三峡(与湖北共有) 金佛山 四面山 芙蓉江 天坑地缝  |
| <b>吉林省</b> 松花湖 八大部-净月潭 仙泉台 防川  | <b>四川省</b> 峨眉山 黄龙寺-九寨沟 青城山-都江堰 剑门蜀道 贡嘎山 蜀南竹海 西岭雪山 四姑娘山 石海洞乡 邛海-螺髻山 白龙湖 光雾山-诺水河 天台山 龙门山 |
| <b>黑龙江省</b> 镜泊湖 五大连池   | <b>贵州省</b> 黄果树 织金洞 湄潭河 红枫湖 龙宫 荔波樟江 赤水 马岭河峡谷 都匀斗篷山-剑江 九洞天 九龙洞 黎平侗乡 紫云格凸河穿洞              |
| <b>江苏省</b> 太湖 南京钟山 云台山 蜀岗-瘦西湖 三山 杭州西湖 富春江-新安江 雁荡山 普陀山 天台山 嵊泗列岛 楠溪江 莫干山 雪窦山 双龙 方岩 百丈潭-飞云湖 仙都 江郎山 仙居 浣江-五泄 方山-长屿硃天 | <b>云南省</b> 石林 大理 西双版纳 三江并流 昆明滇池 丽江-玉龙雪山 腾冲地热火山 瑞丽江-大盈江 九乡 建水 普者黑 阿庐                    |
| <b>安徽省</b> 黄山 九华山 天柱山 琅琊山 齐云山 采石矶 巢湖 花山谜窟-浙江 太极洞 花亭湖 武夷山 清源山 鼓浪屿-万石山 太姥山 桃源洞-麒麟洞 金湖 鸳鸯溪 海坛 冠豸山 鼓山 玉华洞 十八重溪 青云山   | <b>西藏自治区</b> 雅鲁藏布江   |
| <b>福建省</b> 武夷山 清源山 鼓浪屿-万石山 太姥山 桃源洞-麒麟洞 金湖 鸳鸯溪 海坛 冠豸山 鼓山 玉华洞 十八重溪 青云山   | <b>陕西省</b> 华山 临潼骊山 宝鸡天台山 黄帝陵 合阳洽川  |
| <b>江西省</b> 庐山 井冈山 三清山 龙虎山 仙女湖 三百山 梅岭-滕王阁 龟峰 高岭-瑶里 武功山 云里山-柘林湖  | <b>甘肃省</b> 麦积山 崆峒山 鸣沙山-月牙泉   |
| <b>山东省</b> 泰山 青岛-崂山 胶东半岛海滨 博山 青州   | <b>青海省</b> 青海湖   |
| <b>河南省</b> 鸡公山 洛阳龙门 嵩山 王屋山-云台山 石人山 林虑山 青天河 神农山   | <b>宁夏回族自治区</b> 西夏王陵  |
|  | <b>新疆维吾尔自治区</b> 天山天池 库木塔格沙漠 博斯腾湖 赛里木湖  |



# 中国高速公路及国道

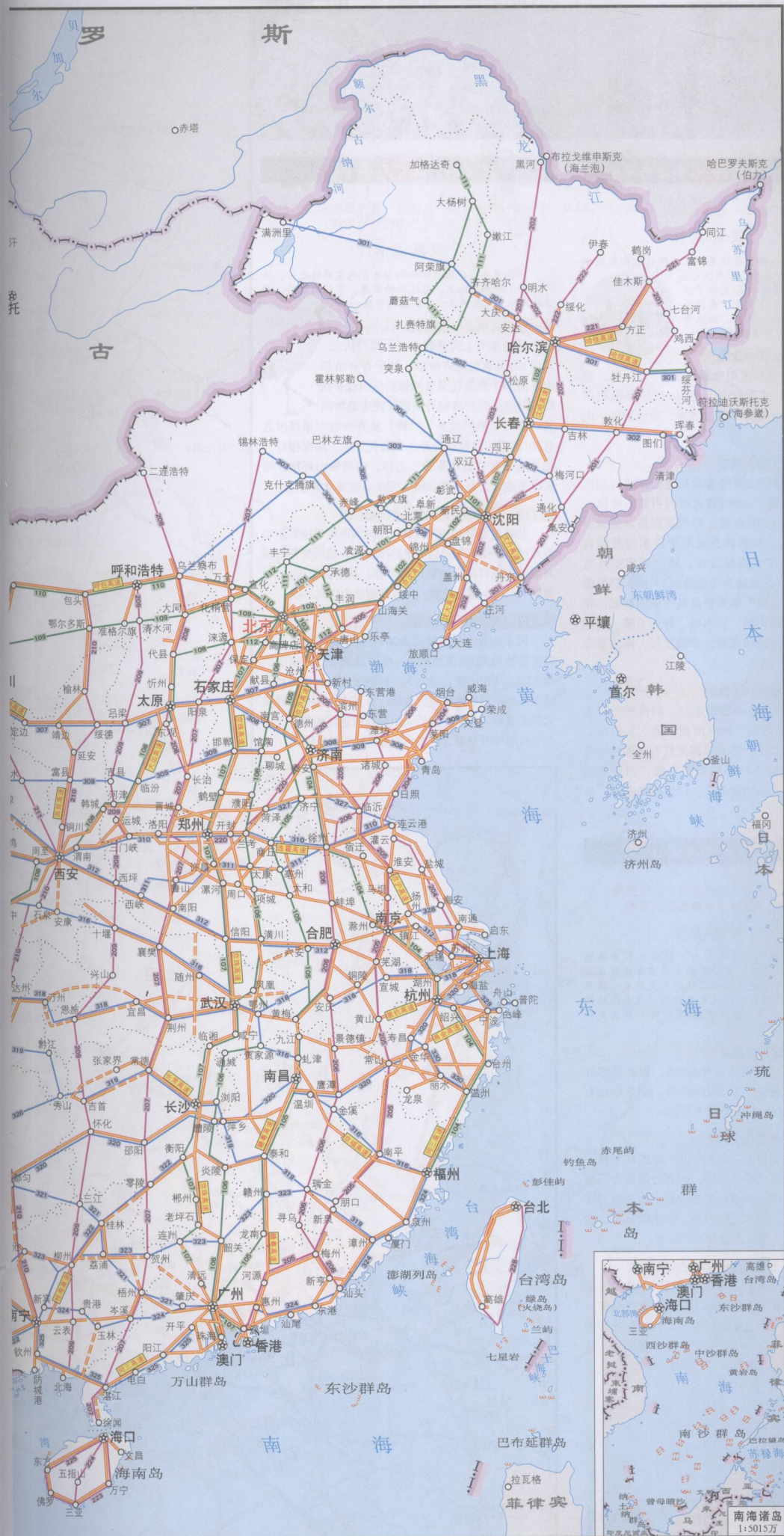
## 图例

- 高速公路
- - - - 建筑中高速公路
- 101— 国道(1字头编码)
- 202— 国道(2字头编码)
- 303— 国道(3字头编码)
- ⊙ 首都
- ⊙ 省级行政中心  
外国首都
- 城镇



**全国主要城市间公路营运里程表 (单位: Km)**

北京	118	天津	285	345	石家庄	503	557	221	太原	578	696	802	469	呼和浩特	741	718	1042	1284	1322	沈阳	1065	1028	1352	1594	1632	313	长春	1303	1280	1604	1846	1884	565	252	哈尔滨	1325	1250	1269	1534	1965	2052	2335	2587	上海	1065	990	931	1212	1643	1687	1997	2249	322	南京	1409	1334	1275	1628	1987	2031	2341	2651	203	334	杭州	1085	1017	958	1168	1670	1714	2024	2276	554	154	460	合肥	2204	2129	2169	2118	2587	2925	3235	3487	1097	1126	890	1112	福州	1642	1567	1384	1435	1904	2264	2574	2826	873	704	670	550	683	南昌	439	364	305	526	1017	1061	1371	1623	886	626	1032	653	1765	1203	济南	722	782	437	488	957	1479	1789	2041	1046	724	1140	680	1630	947	443	郑州	1278	1338	893	1044	1513	2035	2345	2597	1008	686	826	532	1074	391	902	556	武汉	1684	1744	1399	1450	1919	2441	2751	3003	1303	1092	1100	938	1113	430	1381	962	406	166	长沙	2479	2539	2194	2245	2714	3236	3546	3798	1798	1558	1595	1404	1028	854	2057	1757	1201	795	广州	2734	2794	2449	2500	2969	3491	3801	4053	2286	2142	2083	1989	1835	1413	2358	2012	1456	1050	907	南宁	2164	2224	1879	1584	2034	2921	3231	3483	2180	1842	2057	1763	2305	1622	1885	1481	1231	1355	1893	1201	重庆	3963	4023	3678	3548	3454	4682	4992	5244	4377	4055	4361	3901	4714	4031	3849	3406	3640	3892	4041	3234	2537	2140	2958	2315	拉萨	2661	2649	2376	2095	2545	3418	3728	3980	2280	2069	2077	1915	2090	1407	2285	1939	1383	877	1382	690	511	818	贵阳	3276	3336	2991	2608	3160	4033	4343	4595	3006	2684	2692	2572	2705	2022	2900	2554	1998	1592	1726	919	1087	1018	615	昆明	1864	1870	1525	1394	1300	2598	2908	3160	2223	1901	2207	1747	2676	1993	1695	1252	1602	1902	2803	2488	1308	1000	1798	2018	2154	722	兰州	2024	2084	1739	1608	1514	2812	3122	3374	2437	2115	2421	1961	2890	2207	1909	1466	1816	2116	3017	2702	1522	1214	2012	2232	1940	936	214	西宁	1207	1261	987	704	762	2060	2370	2622	2168	1846	2152	1692	2621	1938	1230	1197	1547	1847	2642	2906	1579	1398	2090	2506	2692	667	538	752	银川	3758	3819	3474	3343	3249	4547	4857	5109	4172	3850	4156	3696	4625	3942	3644	3201	3551	3851	4752	4437	3257	2949	3747	3967	2698	2671	1949	1798	2487	乌鲁木齐
----	-----	----	-----	-----	-----	-----	-----	-----	----	-----	-----	-----	-----	------	-----	-----	------	------	------	----	------	------	------	------	------	-----	----	------	------	------	------	------	-----	-----	-----	------	------	------	------	------	------	------	------	----	------	-----	-----	------	------	------	------	------	-----	----	------	------	------	------	------	------	------	------	-----	-----	----	------	------	-----	------	------	------	------	------	-----	-----	-----	----	------	------	------	------	------	------	------	------	------	------	-----	------	----	------	------	------	------	------	------	------	------	-----	-----	-----	-----	-----	----	-----	-----	-----	-----	------	------	------	------	-----	-----	------	-----	------	------	----	-----	-----	-----	-----	-----	------	------	------	------	-----	------	-----	------	-----	-----	----	------	------	-----	------	------	------	------	------	------	-----	-----	-----	------	-----	-----	-----	----	------	------	------	------	------	------	------	------	------	------	------	-----	------	-----	------	-----	-----	-----	----	------	------	------	------	------	------	------	------	------	------	------	------	------	-----	------	------	------	-----	----	------	------	------	------	------	------	------	------	------	------	------	------	------	------	------	------	------	------	-----	----	------	------	------	------	------	------	------	------	------	------	------	------	------	------	------	------	------	------	------	------	----	------	------	------	------	------	------	------	------	------	------	------	------	------	------	------	------	------	------	------	------	------	------	------	------	----	------	------	------	------	------	------	------	------	------	------	------	------	------	------	------	------	------	-----	------	-----	-----	-----	----	------	------	------	------	------	------	------	------	------	------	------	------	------	------	------	------	------	------	------	-----	------	------	-----	----	------	------	------	------	------	------	------	------	------	------	------	------	------	------	------	------	------	------	------	------	------	------	------	------	------	-----	----	------	------	------	------	------	------	------	------	------	------	------	------	------	------	------	------	------	------	------	------	------	------	------	------	------	-----	-----	----	------	------	-----	-----	-----	------	------	------	------	------	------	------	------	------	------	------	------	------	------	------	------	------	------	------	------	-----	-----	-----	----	------	------	------	------	------	------	------	------	------	------	------	------	------	------	------	------	------	------	------	------	------	------	------	------	------	------	------	------	------	------



### 从北京到世界屋脊

北京→石家庄→安阳→焦作→洛阳→华山→西安→天水→兰州→西宁→青海湖→格尔木→拉萨→珠峰

#### 线路点评

这条旅游线路，贯穿全国，是无数怀着进藏梦的旅友的最佳选择。从华北平原到黄土高原，再到青藏高原，跨越了三级地形阶梯，一路西行，一路爬坡，在旅途中，我们收获的不仅是丰富多彩的自然景观，古韵古香的人文胜迹，我们还享受了旅途的乐趣，欣赏了不知名的路边美景。快乐，就在旅途中。

#### 第一段：北京→西安

从北京上京珠高速南下，经过历史文化名城保定、正定古城、邯郸古城、古都安阳（有殷墟），在淇县下高速，沿卫辉、辉县迤迤西行，云台山便呈现在眼前。从焦作沿高速行驶到牡丹城洛阳，上连霍高速西行可到西岳华山、千年古都西安。



#### 第二段：西安→西宁

从西安沿高速西行，经过炎帝故乡（宝鸡）出陕西后走310国道，再经麦积山石窟（天水）经瓜果城兰州，兰州到西宁有高速直达。

#### 第三段：西宁→珠峰

出西宁，过金银滩草原，浩瀚的青海湖和海量的飞鸟震撼着游人。继续沿青藏公路前行进入茫茫戈壁，雪峰、藏羚羊、温泉、圣湖，伴着壮阔的景观，一步步接近雪域圣城拉萨。拜别布达拉宫，挺进后藏，有搓板路给我们松骨，更有羊卓雍错、宗山古堡、萨迦巨寺带给我们视觉的享受和心灵的震撼。当雄伟的珠穆朗玛峰屹立在眼前时，谁还不为之惊叹。

### 古城追梦 秘境寻幽

上海→杭州→黄山→景德镇→长沙→凤凰→镇远→黄果树→石林→昆明→大理→丽江→香格里拉

#### 线路点评

南国风光无限好，这一路不仅有众多秀丽的古城，更有神秘的自然景观。南国多丘陵，地形复杂，有高山流水，有湖光山色，还有许多点缀在山水间的保存完好的古城古镇古村。从上海西行，历尽杭州、徽州山水和文化的洗礼，走进湘西，开始体验多样的民族风情，欣赏云贵多彩的自然风光。来到彩云之南，来到香格里拉，那里是你梦中的天堂。

#### 第一段：上海→长沙

沪杭高速和新通车的徽杭高速令这段路驾驶和游玩都很惬意。从黄山经婺源到景德镇，虽乡村间路况不佳，却似行在画中。从景德镇南下到龙虎山，开始有高速可直通长沙。

#### 第二段：长沙→昆明

从长沙沿320国道西行进入湘西，在怀化渐入佳境，先是北行可到美丽的小城凤凰，再是西拐到铜仁、玉屏，开始溯溇阳河而上，可下河漂流激流，可登岸赏古城，还可体验民族风情。到凯里后，上高速经贵阳即到壮观的黄果树瀑布。绕道兴义上324国道，罗平、石林、九乡……美景开始接踵而来，一直绵延到昆明。



#### 第三段：昆明→香格里拉

辞别滇池西行，又一路高速奔往洱海，大理的风花雪月牵住了每一位游客的心。向北来到丽江古城，高原姑苏的气质令人陶醉，周边的玉龙雪山、虎跳峡、长江第一湾等风景更是欲比天堂。从丽江沿214国道往北，终于来到令人神往的香格里拉，这是人间少有的净土，这里有浓郁的藏族风情。如果你渴望亲近天堂，那就向前，梅里雪山正向你敞开着怀抱。





雾凇奇观 镜泊秋色

沈阳→吉林→敦化→牡丹江→  
绥芬河→兴凯湖

线路点评

雾凇号称中国四大自然奇观之一，“塞外江南”牡丹江因美丽的镜泊湖风光而扬名。吉林古城、敦化古城也是这条线路上不错的景点。

第一段：沈阳→吉林

从沈阳沿202国道到吉林，路况很好，其中沈阳到抚顺南杂木段可走高速。途经抚顺、梅河口、磐石等地，有高山山城、萨尔浒、官马溶洞等景点。吉林雾凇是中国四大自然奇观之一，吉林南郊的松花湖是观光休闲的好去处。



第二段：吉林→牡丹江

从吉林沿302国道到敦化，这一段基本都是二三级公路，尤其是蛟河段路况更差。从敦化东部沿201国道北行，经过镜泊湖到牡丹江。

第三段：牡丹江→兴凯湖

从牡丹江沿301国道东行到绥芬河。绥芬河口岸建有绥芬河中俄互市贸易区，是目前中国通往日本海的一陆路贸易口岸。从绥芬河去兴凯湖，需要从鸡西绕道。兴凯湖是中俄界湖，主要游览点位于密山县当壁镇。

俄国风情 北极魅力

沈阳→长春→哈尔滨→五大连池→  
黑河→漠河

线路点评

“冰城”哈尔滨是世界著名冰雪文化发源地之一，五大连池有最独特的火山湖风光，“中国北极”漠河则以奇异的极光和极昼吸引着无数游人。

第一段：沈阳→哈尔滨

从沈阳经长春到哈尔滨，全程走沈哈高速，565千米，路况很好。汽车城长春拥有净月潭生态游、殖民遗迹游、影视文化游、汽车工业游等丰富旅游资源。冰城哈尔滨是世界著名冰雪文化发源地之一，一派北国风光。

第二段：哈尔滨→黑河

哈尔滨到北安市有两条路可走，一是走202国道，其二是走高速到绥化后沿202省道（高等级公路）北行到北安市。五大连池与北安市有303省道（高等级公路）相连。北安市到黑河可继续沿202省道（高等级公路）北行，途经绥化古城。

第三段：黑河→漠河

从黑河沿209省道行驶可到漠河，大部分为四级公路，路况较差。沿途经过呼玛河、十八站鄂伦春民族村等景点。北极村位于漠河县漠河镇，是中国最北部的一个边陲小村，是全国观赏极光和白夜胜景的最佳之处。漠河境内还有雅克萨古战场遗址、胭脂沟等景点。



沈阳城多文物 长白山有天池

大连→沈阳→通化→集安→长白山

线路点评

循着八旗子弟的足迹，沈阳故宫向你展示前清的浮华遗迹；穿越高向丽的历史，集安向你展示了辉煌的王都王陵遗址；走进长白山的丛林，温泉、天池等美景则让你目不暇接。



第一段：大连→沈阳

从大连到沈阳全程高速，375千米，双向8车道，路况较好。走202国道路况也不错，可经过辽阳和鞍山等地，顺便游览千山风景区。

第二段：沈阳→集安

从沈阳沿202国道或高速公路东行到抚顺南杂木镇，上202省道南行可到木奇镇，在岔路口上201省道，可到新宾县水陵镇、新宾县城。从新宾县城沿省道东行看到吉林省通化市，路况较差。通化到集安可走303国道，这段路为高级路面2车道，路况很好。“小江南”集安曾是高句丽的都城，在这里，丸都山城、国内城、好太王陵、洞沟古墓群等古迹印证着沧桑的岁月，铭刻着古老的文明。

第三段：集安→长白山

从通化沿202国道东行，到抚松，再走302省道从西坡（松江河镇）进入长白山。长白山是欧亚大陆北半部最具有代表性的典型自然综合体，是世界少有的“物种基因库”和“天然博物馆”。以天池为中心，有30多处景观。

走进大草原深处

沈阳→通辽→巴林左旗→克什克腾  
→锡林浩特→锡林郭勒大草原

线路点评

至今那首《铁血丹心》仍然吸引着我渴望走向蒙古草原，去体会铁木真当年的英姿飒爽。感受草原的无际和辽代的人文历史，这里自然风光无限好。这就是我们设计这条线路的意义所在：寻一条风景的路，饮一杯历史的酒。

第一段：沈阳→通辽

从沈阳到通辽走304国道，彰武等部分路段路况较差，全程254千米。沿途经过有“沙漠绿洲”的美誉的大青沟。

第二段：通辽→锡林浩特

从通辽沿303国道西行，经巴林左旗、克什克腾旗到锡林浩特，大部分路段为三级公路，克什克腾境内路况较好。沿途经过辽上京遗址、巴林左旗庙、热水塘温泉、达里诺尔湖、希日塔拉草原等景点。

第三段：锡林浩特→锡林郭勒大草原

沿303国道，经克什克腾到锡林浩特市，再走101省道就可以到东乌珠穆沁旗。锡林郭勒大草原是我国最具代表性和典型性的温带草原，主体在位于东乌珠穆沁旗，核心在满都宝力格苏木，草原风景随处可见。

呼伦贝尔环游

哈尔滨→齐齐哈尔→扎兰屯→呼伦贝尔→满洲里→  
阿尔山→乌兰浩特→哈尔滨

线路点评

呼伦贝尔是游牧文化和狩猎文化的发祥地之一，这片美丽辽阔的土地上，有辽阔的草原，开放的国门，秀丽的园林，温暖的泉水，刺激的雪场……

第一段：哈尔滨→扎兰屯

从哈尔滨上高速到大庆，然后从大庆沿301国道经齐齐哈尔。位于齐齐哈尔市东南26千米处扎龙自然保护区以保护湿地及国家级保护动物丹顶鹤等野生动物闻名，素有“鹤的故乡”之称。从齐齐哈尔昂昂溪区有301国道（高等级公路）直通扎兰屯，路况很好。扎兰屯素有“塞外苏杭”之称，四面翠山环抱，市区绿荫遮天，有吊桥公园、秀水山庄等众多景点。

第二段：扎兰屯→满洲里→阿尔山

从扎兰屯沿302省道西行上301国道到呼伦贝尔和满洲里，呼伦贝尔到满洲里路况很好。满洲里是我国对俄的重要口岸，边城风情浓郁。从满洲里走202省道到阿尔山，路况较差，尤其是阿尔山以北一段。

第三段：阿尔山→哈尔滨

阿尔山到乌兰浩特可走203省道，路况较差。从乌兰浩特沿302国道到松原，然后经扶余上高速返回哈尔滨。阿尔山蒙古语意为“热的圣水”，是大兴安岭上一座年轻的边境口岸旅游疗养城市，拥有世界最大的矿泉群、天然完整的火山地质遗迹博物馆、长达七个月的冰雪奇观、浓缩的大兴安岭森林公园。

