

全新版  
QUANXINBAN

# 广东省

# 地图册

GUANGDONGSHENG  
DITUCE



广东省地图出版社




# 广东省

quanxinban  
全新版

# 地图册

GUANGDONGSHENG  
DITUCE

广东省地图出版社



## 图书在版编目 ( C I P ) 数据

广东省地图册/广东省地图出版社编. — 5版. — 广州:  
广东省地图出版社, 1992.12 (2008.1重印)

ISBN 978-7-80721-147-1

I·广… II·广… III·行政区地图-广东省-地图集  
IV·K992.265

中国版本图书馆CIP数据核字 (2008) 第003354号

责任编辑: 叶雁玲

计算机编绘: 邵瑞萍 邱 源

封面设计: 陈桂梅

审 校: 练常霖 万自霞

审 订: 练 栩

## 广东省地图册

编制、出版、发行: 广东省地图出版社

印刷: 佛山市忠信印刷有限公司

开本: 880×1230 1/32

印张: 8.5

版次: 2008年2月第5版

印次: 2008年2月第25次印刷

印数: 288001—298000

书号: ISBN 978-7-80721-147-1/K·1270

图审号: 粤S (2008) 002号

定价: 32.00 元

# 前言

QIANYAN

广东省地处祖国的南疆，是一个海陆兼而有之的省份，自古以来就是我国对外交往的重要通道。改革开放以后，广东国民经济持续高速发展，城乡面貌发生了举世瞩目的变化。为使广大读者更好地了解广东，并为商贸、差旅、学习、工作等各方面提供方便，我社于1997年7月编辑出版了普及本《广东省地图册》，受到了欢迎。近年来，以广州市为中心辐射全省各地级市的高速公路已基本建成，交通面貌焕然一新；广东省的行政区划也有较多的调整。为此，我们第四次对《广东省地图册》进行全面改版，以期能提供“与时俱进”的信息。

图册由1个序图组和21个地级市图组构成。序图组共有11幅图，着重反映全省的自然和经济社会总貌及地理区位。地级市图组内有县（市、区）图和地级市中心城区图。县（市、区）图共有93幅，较详细地表示各县（市、区）的地貌、水系、居民地、道路、政区范围、旅游点等要素，并有文字简介；中心城区图共有36幅，反映城市的街区结构、机关、企事业单位分布。

面积、人口资料依据《广东省政区图册》（广东省民政厅、广东省地图出版社合编2006年版），其中人口数为户籍人口数。

陆地行政区域界线依据政府部门批准的勘界成果附图编绘，海部界线沿用习惯画法编绘。本图册行政区域界线不作为解决权属争议的依据。行政区划资料时间截至2007年6月。

《图册》采用计算机制作，建立了地图数据库。在编制过程中，力求采用各种最新的资料，由于各项建设日新月异，因此疏漏之处在所难免，敬请读者批评指正，以便再版时修正。

# 目录

MULU

图例····· 1  
广东概况····· 2-3

## 序图

中国政区····· 4-5  
广东政区····· 6-7  
广东地势····· 8-9  
广东气候····· 10-11  
广东人口····· 12-13  
广东交通····· 14-15  
广东旅游····· 16-17  
广东森林公园····· 18-19  
广东文物古迹····· 20-21  
广东经济区域····· 22  
泛珠江三角洲····· 23

## 广州市

越秀区 海珠区 荔湾区 天河区  
白云区 黄埔区 萝岗区··· 24-25  
花都区····· 26-27  
番禺区 南沙区····· 28-29  
广州中心城区(西)····· 30-31  
广州中心城区(东)····· 32-33  
萝岗中心城区(广州开发区)··· 34  
南沙中心城区(南沙开发区)··· 35  
花都中心城区····· 36

番禺中心城区····· 37  
从化市····· 38-39  
增城市····· 40-41

## 深圳市

福田区 南山区 宝安区··· 42-43  
罗湖区 盐田区 龙岗区··· 44-45  
深圳中心城区(东)····· 46-47  
深圳中心城区(西)····· 48-49  
宝安中心城区····· 50  
盐田中心城区····· 51  
龙岗中心城区····· 52-53

## 珠海市

珠海市····· 54-55  
珠海中心城区····· 56-57

## 汕头市

金平区 龙湖区 濠江区··· 58-59  
潮阳区 潮南区····· 60-61  
澄海区····· 62  
南澳县····· 63  
汕头中心城区····· 64-65

## 佛山市

禅城区 南海区····· 66-67  
顺德区····· 68-69  
高明区····· 70-71  
三水区····· 72-73  
佛山中心城区····· 74-75  
顺德(大良 容桂)····· 76-77

## 韶关市

浈江区 武江区 曲江区···	78-79
韶关中心城区·····	80-81
乐昌市·····	82-83
南雄市·····	84-85
仁化县·····	86-87
始兴县·····	88-89
翁源县·····	90-91
新丰县·····	92-93
乳源瑶族自治县·····	94-95

## 河源市

源城区·····	96
河源中心城区·····	97
东源县·····	98-99
和平县·····	100-101
龙川县·····	102-103
紫金县·····	104-105
连平县·····	106-107

## 梅州市

梅江区·····	108-109
梅州中心城区·····	110-111
兴宁市·····	112-113
梅 县·····	114-115
平远县·····	116-117
蕉岭县·····	118-119
大埔县·····	120-121
丰顺县·····	122-123
五华县·····	124-125

## 惠州市

惠城区·····	126-127
惠阳区·····	128-129
惠州中心城区·····	130-131
惠东县·····	132-133
博罗县·····	134-135
龙门县·····	136-137

## 汕尾市

城区·····	138
汕尾中心城区·····	139
陆丰市·····	140-141
海丰市·····	142-143
陆河县·····	144-145

## 东莞市

东莞市·····	146-147
东莞中心城区·····	148-149
虎门中心城区·····	150
常平中心城区·····	151

## 中山市

中山市·····	152-153
中山中心城区·····	154-155
小榄中心城区·····	156
中山火炬高技术产业开发区	157

## 江门市

蓬江区 江海区·····	158-159
新会区·····	160-161
江门中心城区·····	162-163
台山市·····	164-165

开平市····· 166-167  
鹤山市····· 168-169  
恩平市····· 170-171

## 阳江市

江城区 阳东县····· 172-173  
阳江中心城区····· 174-175  
阳春市····· 176-177  
阳西县····· 178-179

## 湛江市

赤坎区 霞山区 麻章区 坡头区 180-181  
湛江中心城区····· 182-183  
雷州市····· 184-185  
廉江市····· 186-187  
吴川市····· 188-189  
遂溪县····· 190-191  
徐闻县····· 192-193

## 茂名市

茂南区 茂港区····· 194-195  
茂名中心城区····· 196-197  
信宜市····· 198-199  
高州市····· 200-201  
化州市····· 202-203  
电白县····· 204-205

## 肇庆市

端州区 鼎湖区····· 206-207  
肇庆中心城区····· 208-209  
四会市····· 210-211  
高要市····· 212-213  
广宁县····· 214-215

德庆县····· 216-217  
封开县····· 218-219  
怀集县····· 220-221

## 清远市

清城区····· 222-223  
清远中心城区····· 224-225  
英德市····· 226-227  
连州市····· 228-229  
佛冈县····· 230-231  
清新县····· 232-233  
连山壮族瑶族自治县··· 234-235  
连南瑶族自治县····· 236-237  
阳山县····· 238-239

## 潮州市

湘桥区 潮安县····· 240-241  
潮州中心城区····· 242-243  
饶平县····· 244-245

## 揭阳市

榕城区 揭东县····· 246-247  
揭阳中心城区····· 248-249  
普宁市····· 250-251  
揭西县····· 252-253  
惠来县····· 254-255

## 云浮市

云城区 云安县····· 256-257  
云浮中心城区····· 258-259  
罗定市····· 260-261  
新兴县····· 262-263  
郁南县····· 264-265

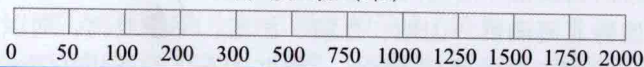
# 图例

TULI

## 县(市、区)图

- |  |                        |  |                                   |
|--|------------------------|--|-----------------------------------|
|  | 省级行政中心                 |  | 省道                                |
|  | 地级行政中心                 |  | 县道                                |
|  | 县级行政中心                 |  | 乡道                                |
|  | 街道办事处、镇(乡)             |  | 省级行政区界                            |
|  | 农、林、茶场                 |  | 特别行政区界                            |
|  | 村庄                     |  | 地级行政区界                            |
|  | 旅游点/温泉                 |  | 县级行政区界                            |
|  | 港口/珊瑚礁                 |  | 自然保护区界                            |
|  | 机场/桥梁/渡口               |  | 1、真形水库 2、记号性水库<br>3、水电站 4、河流 5、水渠 |
|  | 铁路及车站                  |  | 1、真形盐田 2、记号性盐田                    |
|  | 增城(出入口)<br>广惠高速(在建及规划) |  | 尖山<br>934 .450                    |
|  | 国道及其编号                 |  | 等高线/山峰/高程点                        |

高度表(米)



## 城市图

- |  |         |  |        |  |  |         |
|--|---------|--|--------|--|--|---------|
|  | 党政机关    |  | 酒店、大厦  |  |  | 纪念碑/亭   |
|  | 街道办事处、镇 |  | 酒家、饭馆  |  |  | 塔/教堂    |
|  | 单位/旅游景点 |  | 银行     |  |  | 长途汽车站   |
|  | 学校/医院   |  | 寺庙、古建筑 |  |  | 加油站/停车场 |





# 广东省概况

## GUANGDONGSHENG GAIKUANG

广东省简称粤,地处北纬 $20^{\circ} 13' \sim 25^{\circ} 31'$ 和东经 $109^{\circ} 39' \sim 117^{\circ} 19'$ 之间。本省地处祖国大陆南部,南临南海,北倚南岭,纵跨热带、南亚热带和中亚热带。全省陆地面积17.66万平方千米,人口7844万,设21个地级市、23个县级市、41个县、3个自治县、54个市辖区。省会广州市。

早在40万年前就有曲江“马坝人”在此活动生息。公元前214年秦始皇统一岭南后,在今广东省内设南海郡。汉武帝时,广东已发展成为对外贸易的重要口岸。明代设广东布政使司,清朝为广东省,相沿至今。

广东是一个民族成分齐全的省份,主要有汉、壮、瑶、回、满、畲等民族,其中汉族占全省总人口的98.6%,其他少数民族占全省总人口的1.4%。广东语言比较复杂,广大地域使用的是汉语方言:一是粤方言(广州话、白话),以广州市为中心,人数在3800万以上;二是客方言(客家话),以梅州市为中心,人数在1400万以上;三是闽方言,以汕头市为代表的潮汕方言和以雷州市为代表的雷话,人数约为1600万。

境内地势北高南低,山地、丘陵、台地、平原兼有,而以山地、丘陵面积较广,约占全省面积的60%。粤北的石坑崃海拔1902米,是全省最高峰。海岸线曲折绵长,大陆海岸线3368.1千米(居全国第一位);有面积500平方米以上的岛屿759个(居全国第三位)。河流众多,主要有西江、北江、东江,三江统称为珠江,是我国四大河流之一。珠江水系有八大出海口,从北至南依次为虎门、蕉门、洪奇门、横门、磨刀门、鸡啼门、虎跳门、崖门。

北回归线横贯全省,除粤北山区属中亚热带季风气候外,大部分地区为南亚热带和热带季风气候类型,是全国光、热、水资源最丰富的地区。1月平均气温 $16^{\circ}\text{C} \sim 19^{\circ}\text{C}$ ,7月平均气温 $28^{\circ}\text{C} \sim 29^{\circ}\text{C}$ ,年均降水量1300毫米~2500毫米。

矿产资源丰富,种类繁多,全省已找到矿产131种,其中探明储量97种。矿产储量居全国第一位的有高岭土、泥炭土、冶金用脉英石、水泥用粗面岩、锆、碲等,储量居全国第二位的有铅、铋、银、油页岩、玻璃用砂、铌、铀矿、独居石、辉绿岩等;储量居全国第三位的有锡、钨、

钼、硒、冰洲石、玉石等。富铁矿、钨、砂钛等在全国亦占重要地位。

四季常青，林木茂盛，植被组成种类丰富，北部为亚热带山地常绿阔叶林，中部为亚热带常绿季雨林，南部为热带常绿季雨林。林木种类繁多，主要有松、杉、梓、桉等，古老树种有水松、苏铁、树蕨等，以及国家一级濒危保护植物——桫欏。南昆山、鼎湖山被誉为北回归线上的翡翠。

物产丰富。全省大部分地区的农作物一年三熟，是我国主要的稻谷和糖蔗产区之一；亦是我国著名的水果之乡，品种达200种，其中荔枝、菠萝、香蕉、柑橘被誉为岭南佳果；海域辽阔，水产资源丰富，海洋捕捞和海水养殖发达，水产品总产量与人均占有量居全国之冠。

工业逐步形成了“以轻工业为主，轻重结合”的产业结构。纺织服装业、食品饮料制造业、建筑材料工业是广东三大传统工业。电子及通讯设备、电气机械及器材制造、家用电器等行业发展迅速。2005年全省国内生产总值为22366.54亿元。

充分发挥毗邻港澳和华侨、港澳同胞众多、信息灵通、交通便利的优势，大力开展对外经济活动，特别是1980年在深圳、珠海、汕头三个市的部分地区试办经济特区后，广东已逐步成为全国经济发展最活跃的地区之一，2005年外贸进出口总额达4279.8亿美元。

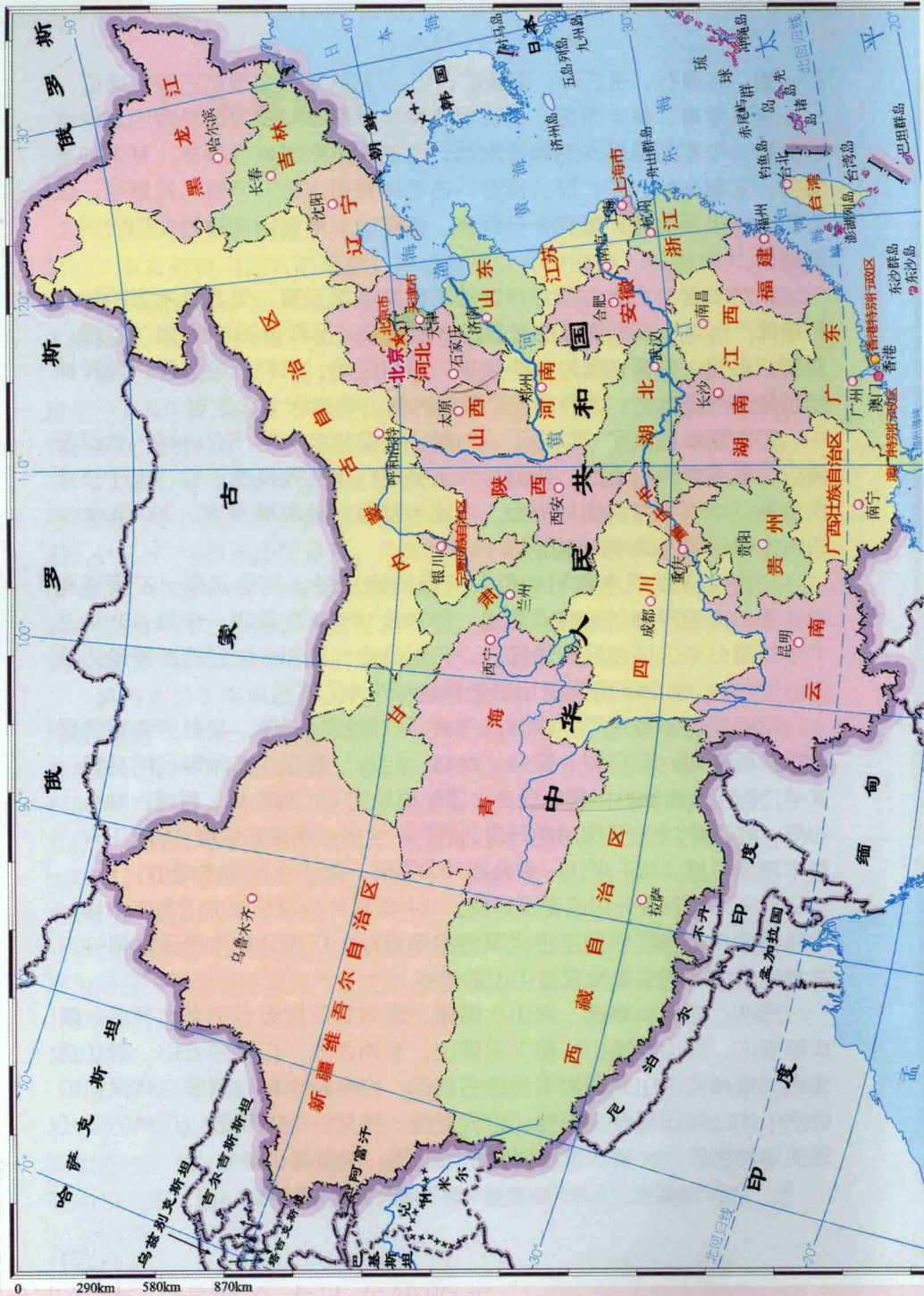
交通发达。有京广、京九、广深、广梅汕、三茂、黎湛等铁路贯通全省东西南北；有广州、深圳、珠海、汕头、湛江、梅州等民用机场，其中广州白云国际机场是我国三大国际机场之一；有广州、黄埔、汕头、汕尾、湛江等5个对外国船舶开放的港口；全省公路通车里程115336千米，其中高速公路3140千米、一级公路7300千米，处于全国领先地位。

广东人民有着光荣的革命传统。1840年鸦片战争东莞虎门是主战场，广州是北伐战争和新民主主义革命的策源地。广东还是太平天国领袖洪秀全、伟大的民主革命家孙中山的故乡。

广州、潮州、肇庆、佛山、梅州、雷州是国家级历史文化名城；肇庆鼎湖山、佛山西樵山、韶关丹霞山、惠州西湖、广州白云山、湛江湖光岩、惠州罗浮山是国家级风景名胜區。较具特色的旅游景点有深圳的锦绣中华、中国民俗文化村、世界之窗，珠海的圆明新园，广州的香江野生动物世界、长隆欢乐世界、百万葵园，清新温矿泉等。

注：除面积、人口外的数据来源于2006年《广东年鉴》。

# 中国政区





中华人民共和国简称中国，又称中华，亦简称中华或华夏。位于亚洲东部、太平洋西岸。疆域为：南起南海曾母暗沙（4°N附近）；北至渤海湾黑龙港主航道（53°N多），跨纬度近50°，相距约5500多千米；东自黑龙江和乌苏里江汇流处（135°E）；西至帕米尔高原（73°E附近），跨经度60°以上，东西相距5200多千米，东西相界线长2.28万余千米，海岸线长1.8万余千米。全国陆地面积960万平方千米，约占亚洲陆地面积的1/4，居亚洲各国首位，世界第3位。

中国是世界文明古国之一，有5000多年的历史，自公元前21世纪建立夏朝，历经了夏、商、周、秦、汉、三国、晋、南北朝、隋、唐、五代、宋、辽、金、元、明、清等朝代。夏朝时，从原始部落演变而来的“方国”与夏王朝只存在相当松散从属关系。商代开始正式形成国家机构，分封国与中央政权的从属关系已相当明显。西周时出现国、邑两级制，春秋时郡、县应运而生，到战国郡的地位因军事需要而提高，形成郡县制的局面。公元前221年，

秦统一中国后，全面推行郡县制，全国分为内史和36郡（后增到46郡），分辖近千个县。东汉光武年间逐步确定州治，形成州、郡、县三级。到唐贞观年间变为道、州（府）、县三级制。1276年元又南宋后开始确立行省、路（府、州）、州（府）、县制，明代改中书省为中央六部直辖，始有直隶之称，在全国设2直隶，13承宣布政使司（行省）、下辖府（州）、县（州）。清初设1直隶和18布政使司，改省后共设25个省级行政区；乾隆年间，在台上设总督，省以下设道。民国初承袭清制，1929年全国设28省。

1949年10月1日中华人民共和国成立，实行大行政区、省（自治区、直辖市、行署区）、县（市）（镇）四级制。1954年撤销6大行政区，调整为28个省、1自治区、3直辖市、1地方、1地区由中央直辖。以后陆续撤并热河、西康2省，增设新疆、西藏、广西、宁夏4自治区，增设海南省、重庆市，设立香港、澳门2特别行政区，现全国划分为23个省、5个自治区、4个直辖市、2个特别行政区。

# 广东政区





### 广东省行政区划统计表

21个地级市、23个县级市、41个  
 全省统计：县、3个自治县、54个市辖区(县  
 级)、东沙群岛属广东省汕尾市。

广州市	越秀区 海珠区 荔湾区 天河区 白云区 黄埔区 花都区 番禺区 南沙区 萝岗区 从化市 增城市
深圳市	福田区 罗湖区 盐田区 南山区 宝安区 龙岗区
珠海市	香洲区 金湾区 斗门区
汕头市	金平区 龙湖区 澄海区 濠江区 潮阳区 潮南区 南澳县
佛山市	禅城区 南海区 顺德区 高明区 三水区
韶关市	浈江区 武江区 曲江区 乐昌市 南雄市 仁化县 始兴县 翁源县 新丰县 乳源瑶族自治县
河源市	源城区 东源县 和平县 龙川县 紫金县 连平县
梅州市	梅江区 兴宁市 梅县 平远县 蕉岭县 大埔县 丰顺县 五华县
惠州市	惠城区 惠阳区 惠东县 博罗县 龙门县
汕尾市	城区 陆丰市 海丰县 陆河县
东莞市	
中山市	
江门市	蓬江区 江海区 新会区 台山市 开平市 鹤山市 恩平市
阳江市	江城区 阳春市 阳东县 阳西县
湛江市	赤坎区 霞山区 麻章区 坡头区 雷州市 廉江市 吴川市 遂溪县 徐闻县
茂名市	茂南区 茂港区 信宜市 高州市 化州市 电白县
肇庆市	端州区 鼎湖区 四会市 高要市 广宁县 德化县 封开县 怀集县
清远市	清城区 英德市 连州市 佛冈县 清新县 连山壮族瑶族自治县 连南瑶族自治县 阳山县
潮州市	湘桥区 饶平县 潮安县
揭阳市	榕城区 普宁市 揭东县 揭西县 惠来县
云浮市	云城区 罗定市 新兴县 郁南县 云安县
备注:	统计资料截止日期为2006年12月

# 广东地势



- ① 虎门
- ② 蕉门
- ③ 洪奇门
- ④ 横门
- ⑤ 磨刀门
- ⑥ 鸡嘴门
- ⑦ 虎跳门
- ⑧ 推门



广东省北倚南岭，南濒南海，地势北高南低，东西向腹部倾斜。山地、丘陵、台地、平原兼有，而以山地、丘陵面积较广。海拔500米以上的山地约占31.3%，丘陵约占28.5%，台地约占16.5%，平原约占23.7%。

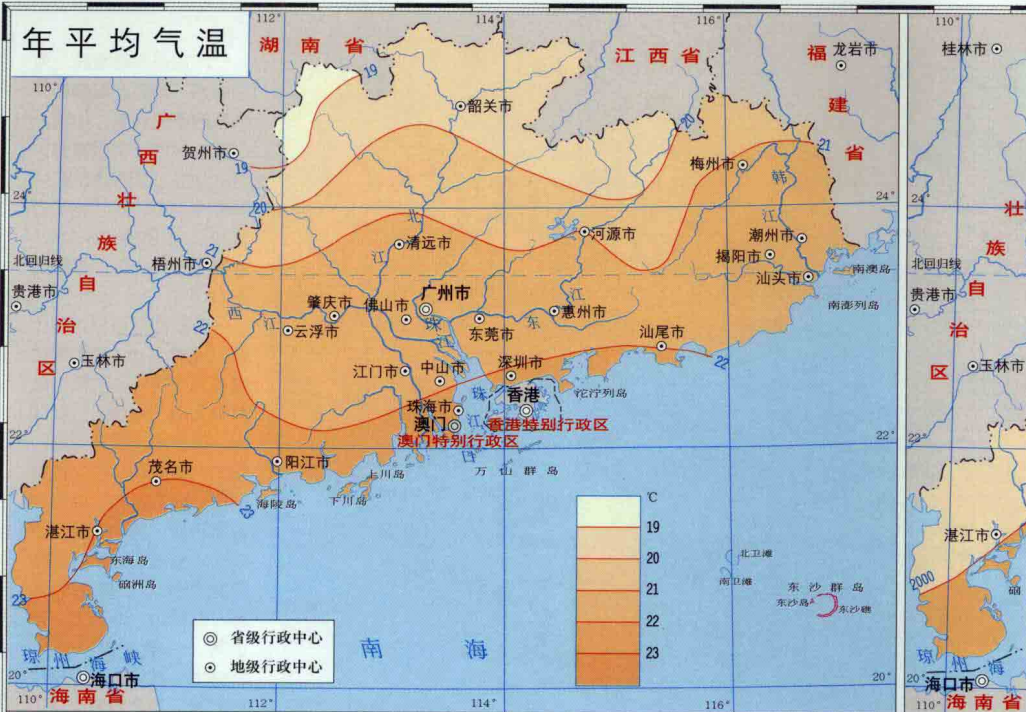
全省地形可分为四个区。粤东平行山地和粤东南沿海丘陵区：主要山脉有青云山、九连山、罗浮山、阴那山、莲花山等，山间广布盆地，较大的有兴宁、梅县盆地；沿海有狭窄平原，其中潮汕平原较大。粤北山区：主要包括大庾岭、骑田岭支脉、九峰山、滑石山、瑶山等，一般海拔1000~1500米，其中石坑崆海拔1902米，为全省最高峰。珠江三角洲区：由西江、北江、东江河口沉积而成的三角洲平原，多为台地平原，且河网密集，其间有低山丘陵分布。粤西山地与沿海台地区：包括珠江三角洲以西和雷州半岛，主要有云开大山、云雾山等，海拔在1000米左右，山间有较开阔的河谷盆地，如阳春、罗定、怀集等盆地。

河流主要有西江、北江、东江，合称为珠江水系，是我国四大河流之一。此外有韩江、漠阳江、鉴江、潭江、连江、绥江等。

海岸线曲折绵长，且多港湾、岛屿。面积500平方米以上的岛屿有759个。



年平均气温



年平均降水量

