

ZHONGGUO JIAOTONG SHANGLI TUCE

中国交通商旅图册

人民交通出版社



Zhongguo Jiaotong Shanglü Tuce
中国交通商旅图册

北京三维地图设计研究所 编制
人民交通出版社地图室

人民交通出版社

GS(1998)087号

责任编辑: 杨 真
总体策划: 郑培军
封面设计: 匡 焕

图书在版编目(CIP)数据

中国交通商旅图册/人民交通出版社地图室, 北京三维
地图设计所绘. - 北京: 人民交通出版社, 1998.7
ISBN 7-114-03037-1

I.中… II.北… III.交通图-中国 IV.F512.99

中国版本图书馆CIP数据核字(98)第13284号

中国交通商旅图册
北京三维地图设计研究所 编制
人民交通出版社地图室
人民交通出版社出版发行
(100013 北京和平里东街10号)
各地新华书店经销
4210 工厂印刷

开本: 787×1092 1/32 印张: 5.5

1998年6月北京第一版·1999年1月第二次印刷

印数: 20001—30000册 定价: 16.00元

ISBN 7-114-03037-1/U·02182

本图上中国国界线系按照中国地图出版社1989年
出版的1:400万《中华人民共和国地形图》绘制

ISBN 7-114-03037-1



9 787114 030376 >

前 言

为适应国民经济和社会发展的需要,充分反映我国各省、自治区、直辖市交通、旅游、商务等行业日新月异的变化现状,人民交通出版社编辑出版的《中国交通商旅图册》将为广大读者提供1998年2月底的全国最新公路交通、名胜旅游景点、商业批发市场、城市商业集中区等方面的服务信息。图册内容设计新颖,主题突出、现势性强。

本图册包含《中国政区》等6幅全国图,34幅省、自治区、直辖市图,138幅省会和主要商业旅游城市以及名胜景点图、并附有各省、区、直辖市文字概况说明。

图册突出表示了我国公路交通最新现状及建筑中的高速公路。用最鲜明的颜色将高速公路、国道、省道;名胜旅游景点,商业批发市场等表示于第一层面上,十分醒目。其次,还用灰色较详细地表示了县级道路和居民地等社会自然现象,并可同时满足驾驶员,差旅、商务等各届人士的使用需要。

图册除具有地图内容新颖,现势性强,地图信息量多等特点外,还采用了计算机编辑出版印前系统制作,便于快速修改各种变化现状来满足读者需要。

鉴于水平有限,时间紧迫,错误和疏漏在所难免,敬请读者指正。

编者

目 录

中国政区	· 2	甘肃省	· 70
中国铁路	· 4	青海省	· 72
中国公路	· 6	宁夏回族自治区	· 74
中国航空	· 8	新疆维吾尔自治区	· 76
中国气候	· 10	香港特别行政区	· 78
中国名胜	· 12	澳门地区	· 79
北京市	· 14	北京	80
天津市	· 16	故宫	· 82
河北省	· 18	颐和园 八达岭长城 十三陵	· 83
山西省	· 20	清东陵 清西陵	
内蒙古自治区	· 22	承德及避暑山庄	· 84
辽宁省	· 24	山海关 秦皇岛 北戴河	· 85
吉林省	· 26	天津	· 86
黑龙江省	· 28	石家庄	· 88
上海市	· 30	太原	· 89
浙江省	· 32	呼和浩特	· 90
江苏省	· 34	呼和浩特附近 包头	· 91
安徽省	· 36	沈阳	· 92
福建省	· 38	大连	· 93
台湾省	· 40	长春	· 94
江西省	· 42	图们	· 95
山东省	· 44	哈尔滨	· 96
河南省	· 46	黑河 长白山 千山	· 97
湖北省	· 48	上海	· 98
湖南省	· 50	苏州	· 100
广东省	· 52	无锡	· 101
海南省	· 54	南京	· 102
广西壮族自治区	· 56	杭州	· 104
重庆市	· 58	杭州西湖 温州	· 105
四川省	· 60	宁波	· 106
贵州省	· 62	奉化 溪口	
云南省	· 64	富春江 新安江	· 107
西藏自治区	· 66	福州	· 108
陕西省	· 68	福州附近 鼓山 武夷山	

图 例

交通图

首都	★
省级行政中心	⊙
地级行政中心	⊙ (⊙ 上饶市)
县级行政中心	⊙
县以下居民地	⊙
外国首都	⊙
外国城市	⊙
铁路	— — — — —
建筑中的铁路	- - - - -
高速公路	———
拟建中的高速公路	- - - - -
国道及编号	— 220 —
省道及里程	— 41 —
县级道路	———
航海线及里程	— 厦门至广州381海里 —
码头及港口	⚓
国界及未定国界	— — — — —
省、直辖市、自治区界	— — — — —
地区界	— — — — —
香港特别行政区界及符号	— — — — — ⊙
河流、湖泊	~ ~ ~ ~ ~
运河、沟渠	———
长城	~ ~ ~ ~ ~

城市图

省政府	⊙
市政府	★
主要企事业单位	•
宾馆饭店	Ⓜ
汽车站	Ⓜ
医院	⊕
邮电局	Ⓜ
电影院	Ⓜ
体育场	Ⓜ
银行	Ⓜ
民航售票处及机场	Ⓜ
指北针	Ⓜ
学校	Ⓜ
港口	Ⓜ
商业批发市场	•
铁路及车站	— — — — —
城墙	— — — — —
桥梁	— — — — —
建筑区	■
空地	□
河流、湖泊、池塘	~ ~ ~ ~ ~
绿地或公园	■

景 点 图

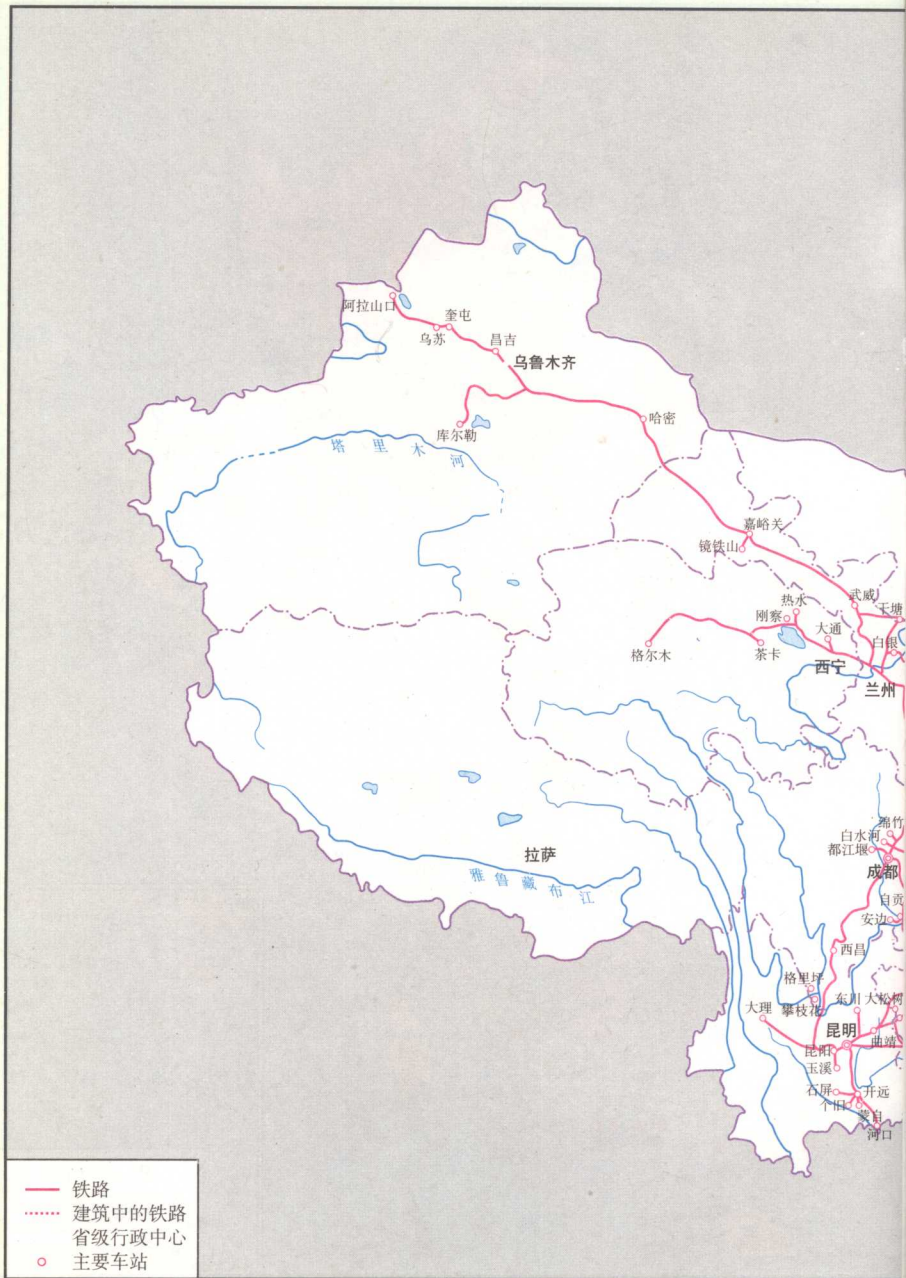
景点	•	墓	Ⓜ
亭	★	山口	×
寺庙	Ⓜ	铁路	— — — — —
塔	Ⓜ	旅游线路	———
碑	Ⓜ	索道	□ — □

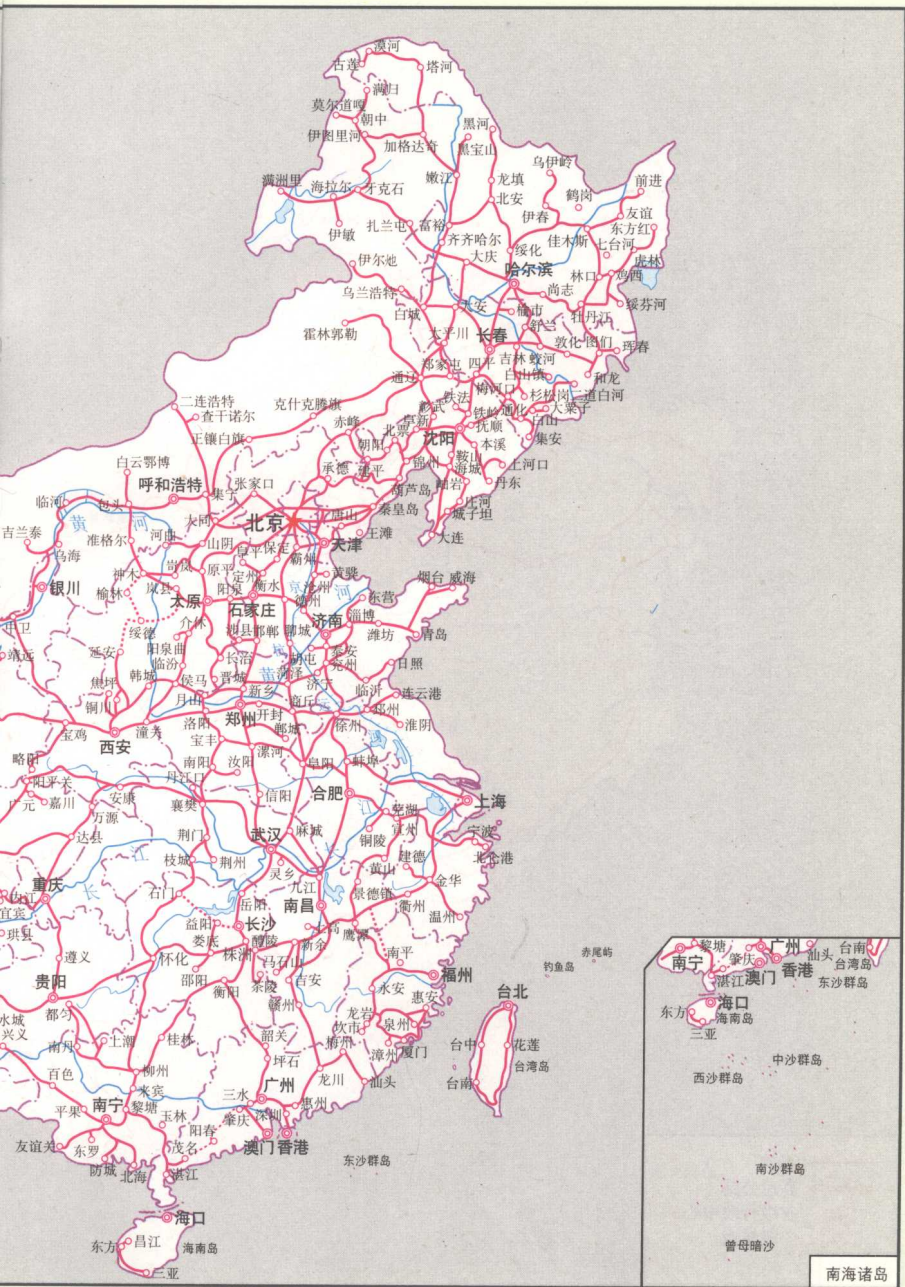
2 中国政区





4 中国铁路



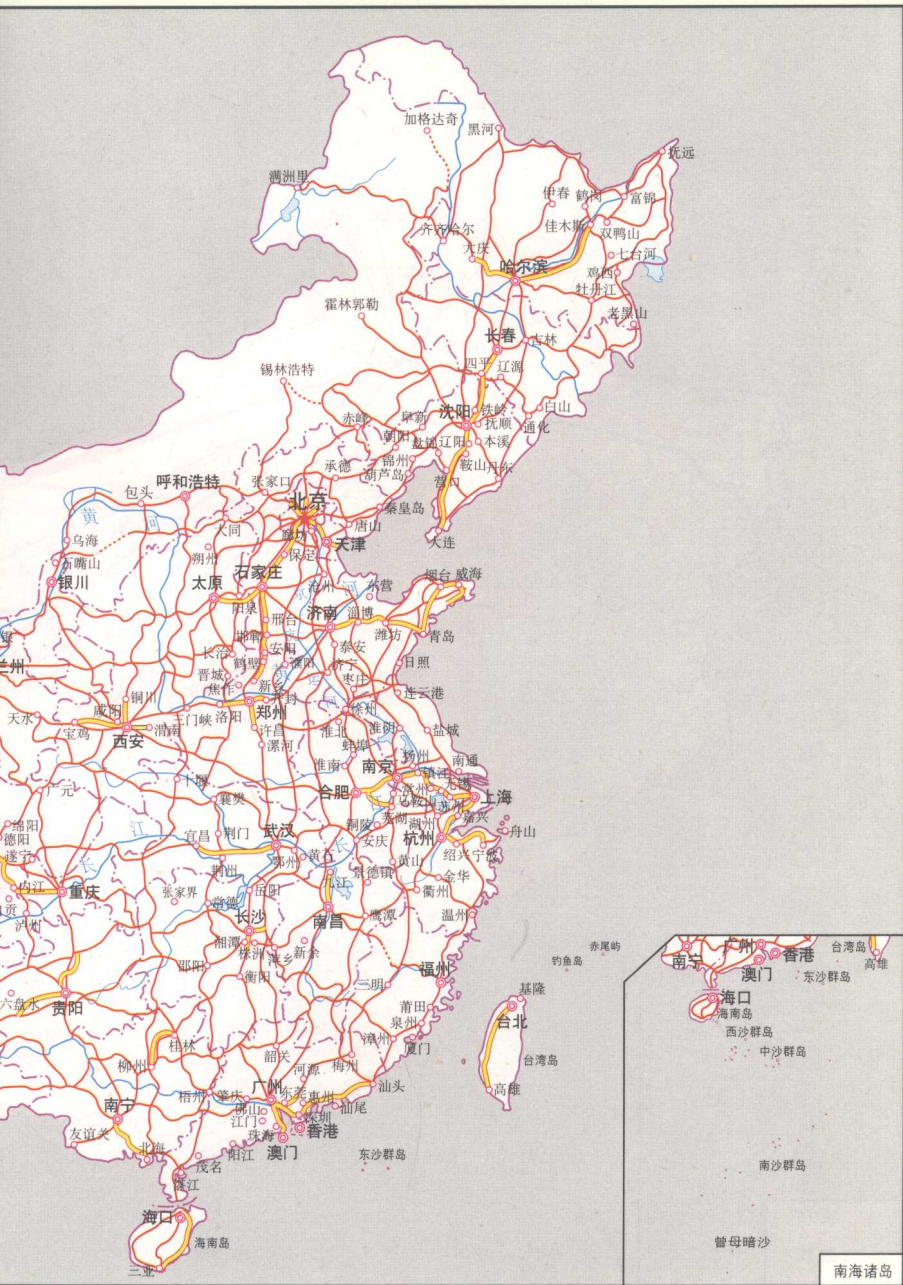


南海诸岛

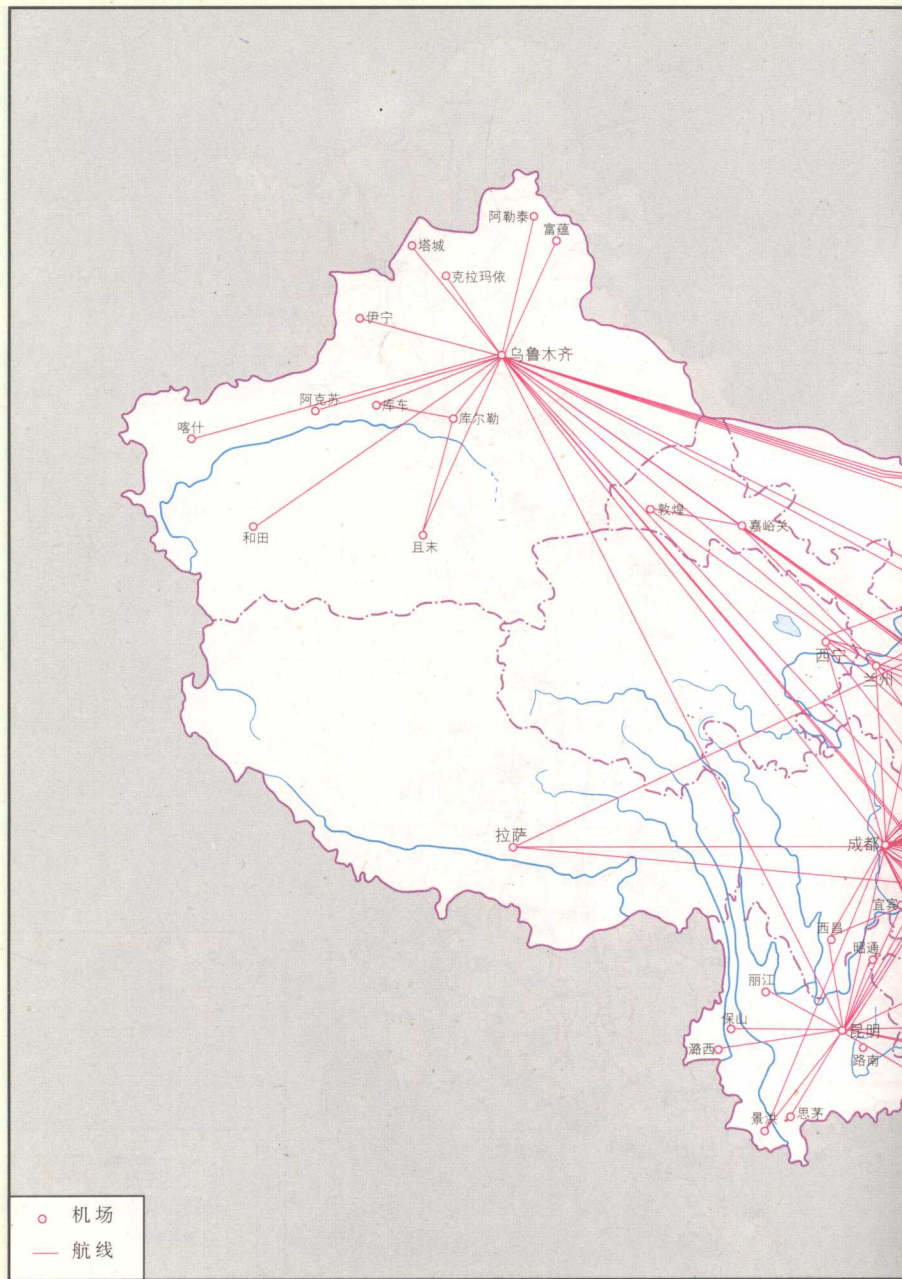
6 中国公路

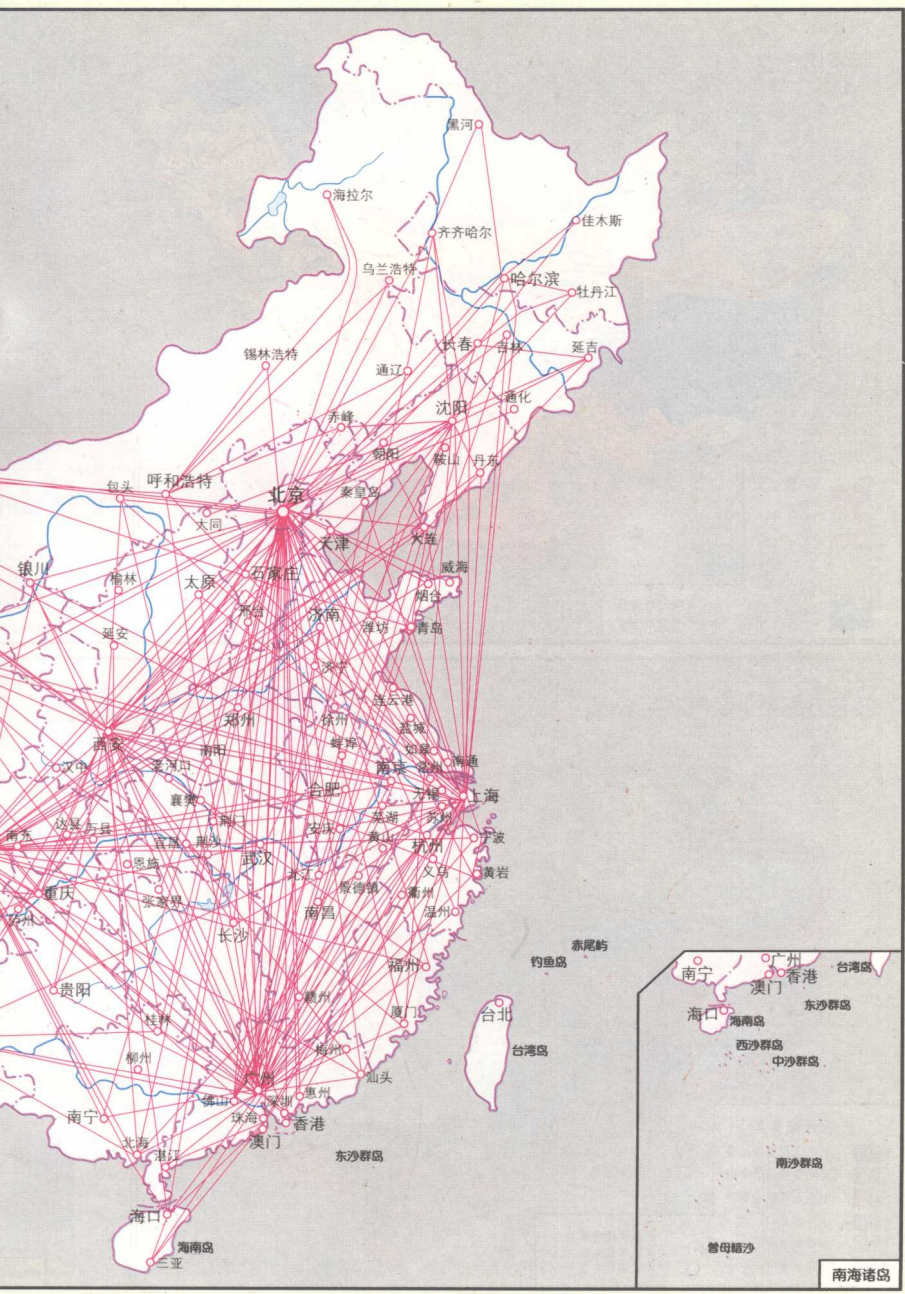


- 国道
- 高速公路
- 省级行政中心
- 一般城市



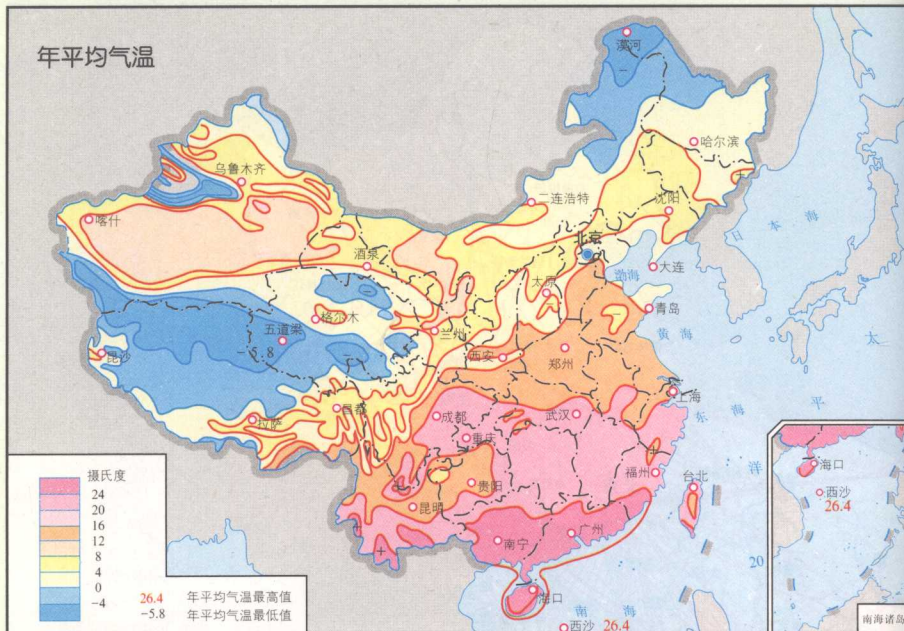
8 中国航空





10 中国气候

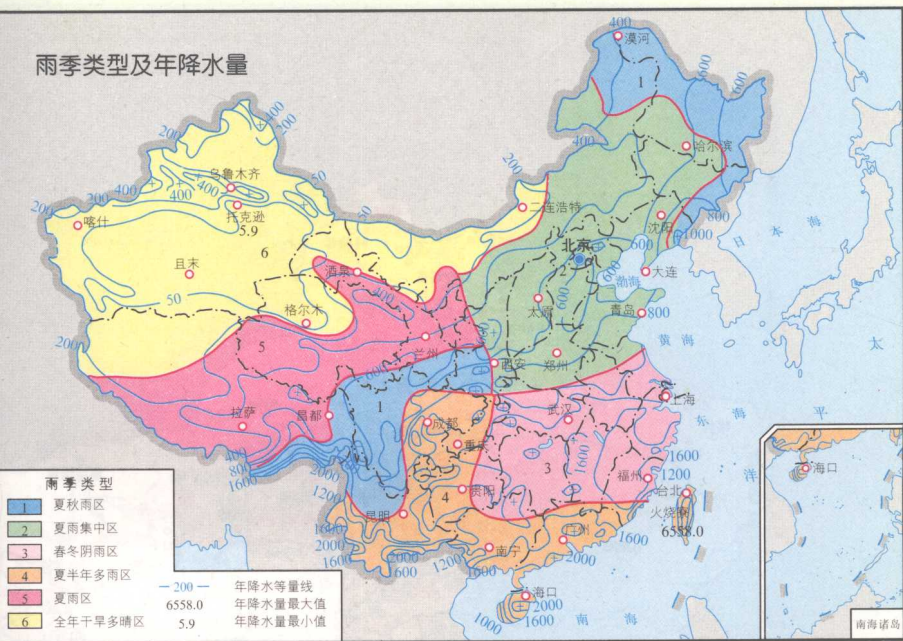
年平均气温



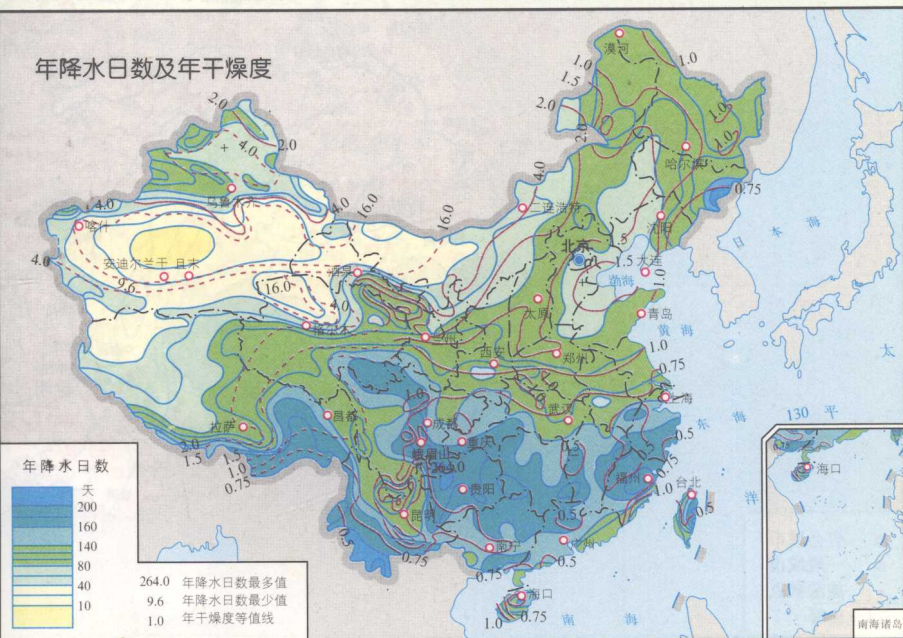
四季分配类型及气温年较差

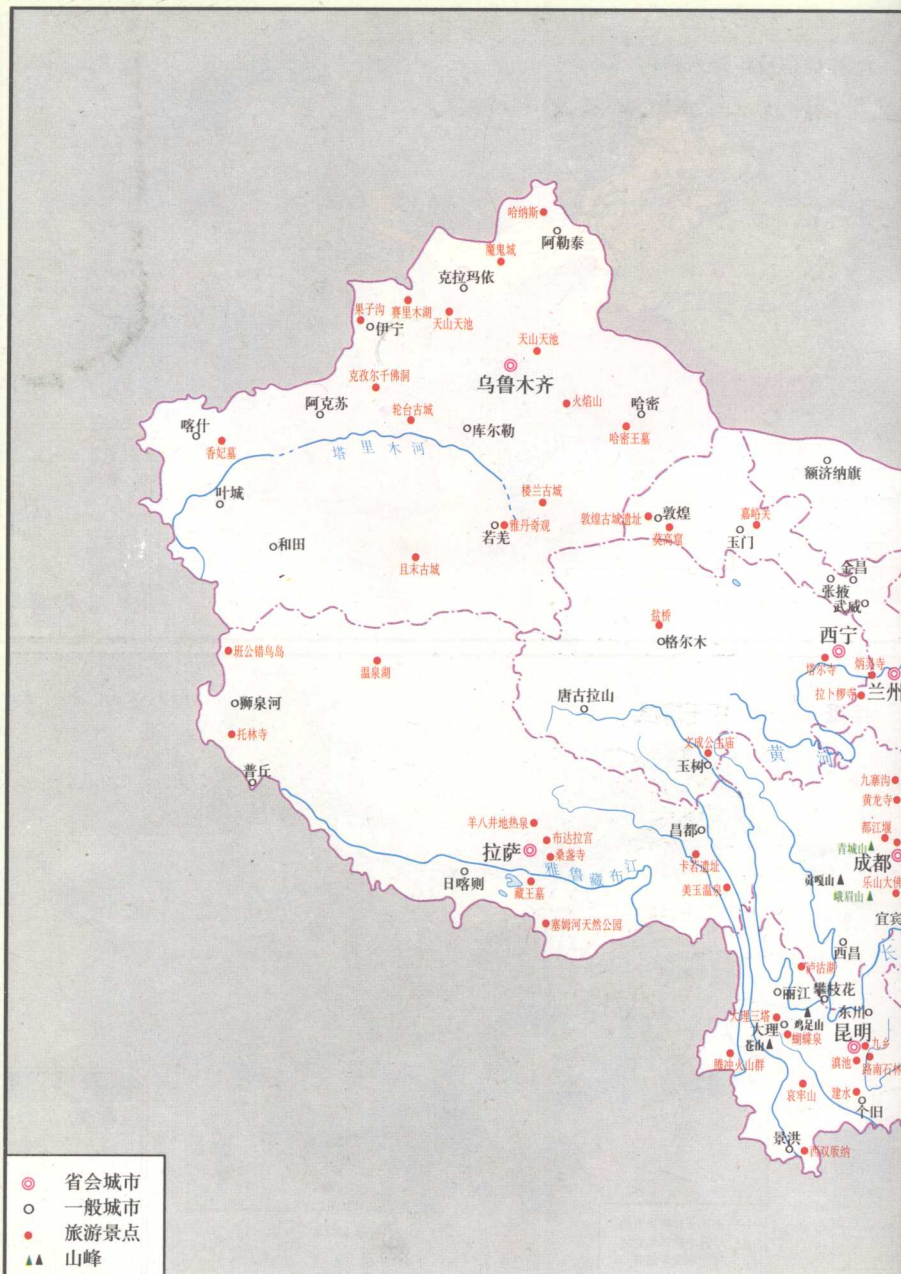


雨季类型及年降水量



年降水日数及年干燥度





- ◎ 省会城市
- 一般城市
- 旅游景点
- ▲▲ 山峰