

附赠京、津、冀、晋、鲁大区图

# 中国


ZHONGGUO

ZIJIALÜYOUJIAOTONGTUJI

# 自驾旅游

# 交通图集

北京、天津、河北、山西、山东



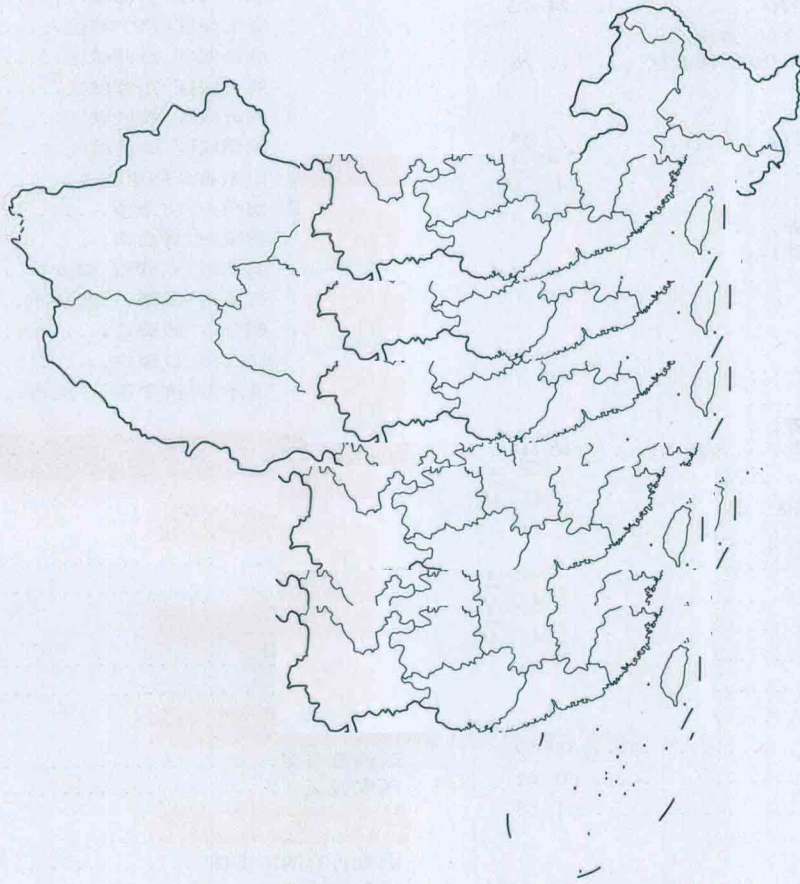
人民交通出版社  
China Communications Press

# 中国

# 自驾旅游

# 交通图集

—北京、天津、河北、山西、山东



人民交通出版社  
CHINA COMMUNICATIONS PRESS

## 图书在版编目 ( C I P ) 数据

中国自驾旅游交通图集. 北京、天津、河北、山西、山东 / 人民交通出版社编著. --北京: 人民交通出版社, 2010. 3

ISBN 978-7-114-07648-0

I. ①中… II. ①人… III. ①旅游图-中国-地图集  
②交通图-中国-地图集 IV. ①K992. 9②F512. 99-64

中国版本图书馆CIP数据核字 (2010) 第048713号

**审 图 号: GS(2009)467号**

## 敬告读者

感谢您对本图集的关注。该图集的编辑出版是一项涉及面广、工作量极其庞杂的工作, 由于受时间、人力及资料等限制, 加之我国城乡建设日新月异, 图集中难免有疏漏和欠缺, 由此给您带来的不便敬请谅解。非常欢迎您对本书多提宝贵意见, 以便使我们的工作更加完善, 并更好地为广大读者服务。

您对本书提出的任何良好意见, 我们都将及时回复, 并尽快采纳。

联系本书编辑组办法

邮编: 100101

地址: 北京朝阳区小营北路17号中交文苑  
人民交通出版社地图出版中心 (收)

电话: 010-59757989

E-mail: lg@ccpress.com.cn

**书 名: 中国自驾旅游交通图集--北京、天津、河北、山西、山东**

**编 著: 人民交通出版社**

**策划编辑: 毛鹏**

**责任编辑: 李刚**

**出版发行: 人民交通出版社**

**地 址: (100011) 北京市朝阳区安定门外外馆斜街3号**

**网 址: <http://www.ccpress.com.cn>**

**销售电话: (010) 59757925, 59757973**

**经 销: 各地新华书店**

**印 刷: 北京市凯鑫彩色印刷有限公司**

**开 本: 880×1230 1/16**

**印 张: 10**

**印 次: 2010年5月 第1版 第1次印刷**

**书 号: ISBN 978-7-114-07648-0**

**定 价: 30.00元**

(如有印刷、装订质量问题的图书由本社负责调换)

本图集上中国国界线系按照中国地图出版社1989年出版的1: 400万《中华人民共和国地形图》绘制

# 目 录

## 序 图

【中国政区及主要景点图】	2-3
【国家高速公路网图】	4-5
【京、津、冀、晋、鲁地区交通旅游图】	6-7

## 交通详图 旅游资讯

### 【北京市】

全 图	北京市全图	8
里 程 表	北京市公路里程表	9
旅游资讯	北京市简介	10
	北京市主要景点推荐	10-13
	北京市自驾线路推荐	13-17
城市图	北京城区	18-19
	平谷城区 顺义城区 怀柔城区 房山城区	20
	通州城区 密云城区 门头沟城区 大兴城区	21
区域详图	延庆县 怀柔区 密云县	22-23
	门头沟区 房山区 通州区 顺义区	
	昌平区 大兴区 平谷区	24-25
	东城区 西城区 崇文区 宣武区	
	朝阳区 丰台区 石景山区 海淀区	26

### 【天津市】

里 程 表	天津市公路里程表	27
全 图	天津市全图	28-29
旅游资讯	天津市简介	30
	天津市主要景点推荐	30
	天津市自驾线路推荐	31-33
城市图	天津城区	34-35

### 【河北省】

全 图	河北省全图	36-37
旅游资讯	河北省简介	38
	河北省主要景点推荐	38-40
	河北省自驾线路推荐	40-43
城市图	石家庄城区	44-45
	保定城区 秦皇岛城区	46-47
	唐山城区 廊坊城区	
	衡水城区 邯郸城区	48-49
	承德城区 沧州市	50
里 程 表	河北省公路里程表	51
区域详图	保定市 石家庄市	52-53
	张家口市	54-55
	承德市 廊坊市	56-57
	唐山市 秦皇岛市	58-59
	衡水市 沧州市	60-61
	邢台市 邯郸市	62-63

### 【山西省】

全 图	山西省全图	64-65
旅游资讯	山西省简介	66
	山西省主要景点推荐	66-68
	山西省自驾线路推荐	68-71
城市图	太原城区	72-73
	运城城区 临汾城区	74
	吕梁城区 阳泉城区	75
	大同城区 忻州城区	76
里 程 表	山西省公路里程表	77
区域详图	太原市 晋中市 阳泉市	78-79
	朔州市 大同市	80-81
	长治市 晋城市	82-83

忻州市 吕梁市	84-85
临汾市 运城市	86-87

### 【山东省】

全 图	山东省全图	88-89
旅游资讯	山东省简介	90
	山东省主要景点推荐	90-93
	山东省自驾线路推荐	93-97
城市图	济南城区	98-99
	德州城区 威海城区	100
	淄博城区 青岛城区	101
	泰安城区 济宁城区	102
	烟台城区 日照城区	103
	莱芜城区 东营城区	104
	临沂城区 聊城城区	105
	滨州城区 潍坊城区	106
里 程 表	山东省公路里程表	107
区域详图	德州市 济南市	108-109
	聊城市 青岛市	110-111
	滨州市 东营市 泰安市	112-113
	莱芜市 淄博市 潍坊市	114-115
	烟台市 威海市	116-117
	临沂市 日照市	118-119
	菏泽市 济宁市 枣庄市	120-121

## 周边省份交通旅游图

### 【江苏省】

江苏省全图	122-123
南京城区	124-125

### 【河南省】

河南省全图	126-127
郑州城区	128-129

### 【陕西省】

陕西省全图	130-131
西安城区	132-133

### 【内蒙古自治区】

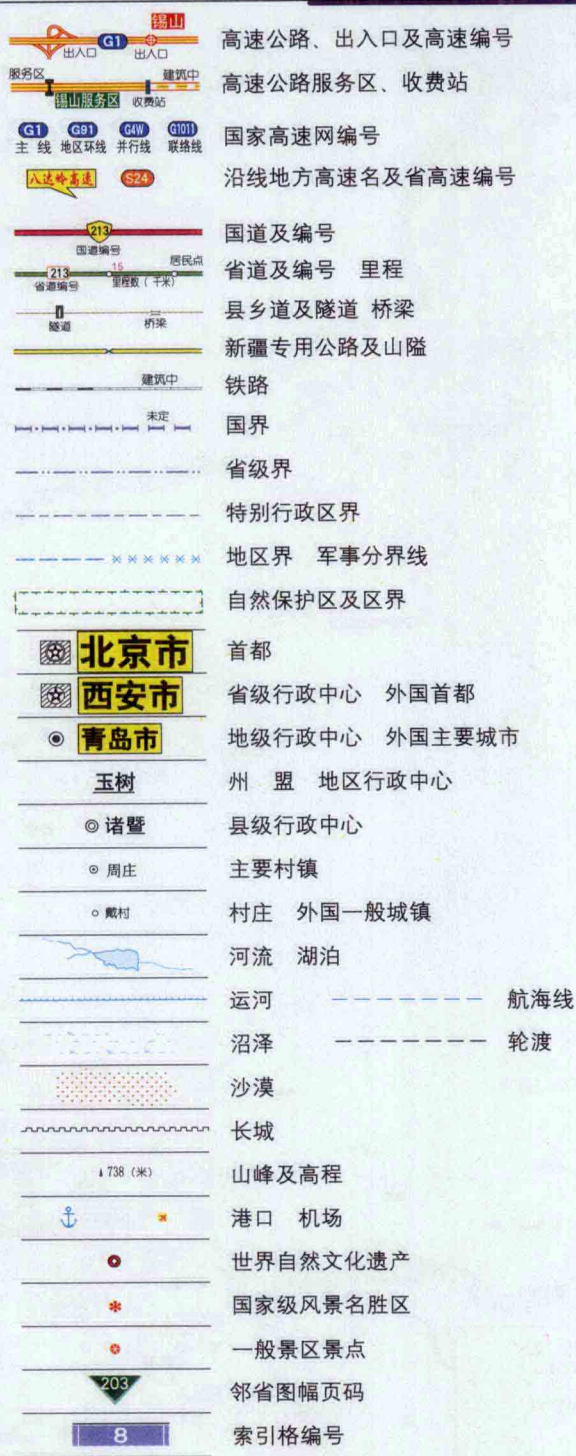
内蒙古自治区全图	134-135
呼和浩特城区	136-137

### 【辽宁省】

辽宁省全图	138-139
沈阳城区	140-141

封三附赠：北京、天津、河北、山西、山东大区图

## 省市地区详图



## 街区平面图



### ● 什么是高速公路里程桩?

高速公路里程桩指高速公路路线上由起点至终点,沿每公里等长顺序设置的、标识农村和城镇郊区公路里程与编号的碑石群。用以计算路线或路段长度和标注公路上某一地点的沿线位置。

高速公路里程桩是一种科学有效的高速路定位手段,对驾车者准确快速地在道路上进行位置定位具有非常重要的意义。

### ● 如何在高速公路上查找里程桩,怎么读图?

高速公路里程桩可能出现在道路中间的隔离带上,也可能出现在前进方向的右侧。

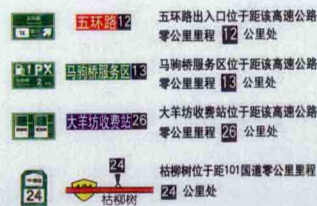
**五环路12** 如右图,表示五环路出入口位于距该高速公路公里里程12公里处。

### ● 里程桩在地图上如何表示的?

里程桩在地图上的表示采取了与道路实地标牌一致原则,便于读者将图书上的道路信息与实地状况一一对应,快速根据地图信息作出正确判断。

### ● 特别说明

目前我国公路网还处于建设时期,一条连续的道路由于跨省分段建设分段编号的原因可能出现多个零点,里程桩数字会出现反复。由于在地图上表示里程桩采取与实地标牌相一致原则,因此在地图上一条连续的道路可能会出现里程桩数字也反复的情况,对此地图上方有零点变化的文字说明,请读者注意阅读。



# 2 中国政区及主要景点图

比例尺 1:1510万<sup>0</sup> 151 302 453 千米

全国行政区划统计简称	北京市	天津市	河北省	山西省	内蒙古自治区	辽宁省	吉林省	黑龙江省	上海市	江苏省	浙江省	安徽省	福建省	江西省	山东省	河南省	湖北省
车牌简称	京	津	冀	晋	内蒙古	辽	吉	黑	沪	苏	浙	皖	闽	赣	鲁	豫	鄂



### 中国世界遗产名录

**文化遗产** 万里长城 北京故宫、沈阳故宫 秦始皇陵及兵马俑坑 敦煌莫高窟 周口店“北京人”遗址 布达拉宫 承德避暑山庄及周围寺庙 孔庙、孔林、孔府 武当山古建筑群 丽江古城 平遥古城 苏州古典园林 颐和园 天坛 大足石刻 青城山—都江堰 龙门石窟 明清皇家陵寝：明显陵、清东陵、清西陵、盛京三陵 皖南古村落：西递、宏村 云冈石窟 高句丽王城、王陵及贵族墓葬 澳门历史城区 安阳殷墟 开平碉楼 福建土楼

**自然遗产** 武陵源 九寨沟 黄龙 三江并流 云南石林 贵州荔波 重庆武陵 三清山

**文化和自然双重遗产** 泰山 黄山 峨眉山—乐山大佛 武夷山 五台山

**文化景观遗产** 庐山

### 国家重点风景名胜区(177处)

<b>北京市</b>	八达岭—十三陵 石花洞
<b>天津市</b>	盘山
<b>河北省</b>	秦皇岛北戴河 避暑山庄及外八庙 野三坡 苍岩山 蔚县 西柏坡—天桂山 崆山白云洞
<b>山西省</b>	五台山 恒山 黄河壶口瀑布(与陕西共有) 北武当山 五老峰
<b>内蒙古自治区</b>	扎兰屯
<b>辽宁省</b>	千山 鸭绿江 金石滩 兴城海滨 大连海滨—旅顺口 凤凰山 本溪水洞 青山沟 医巫闾山
<b>吉林省</b>	松花湖 八大部—净月潭 仙泉台 防川
<b>黑龙江省</b>	镜泊湖 五大连池
<b>江苏省</b>	太湖 南京钟山 云台山 蜀岗—瘦西湖 三山
<b>浙江省</b>	杭州西湖 富春江—新安江 雁荡山 普陀山 天台山 天姥山 楠溪江 莫干山 雪窦山 双龙 方岩 百丈瀑—飞云湖 仙都 江郎山 仙居 流江—五泄 黄山 九华山 天柱山 琅琊山 齐云山 采石矶 谢灵运 花山谜窟—浙江 太湖洞
<b>安徽省</b>	黄山 九华山 天柱山 琅琊山 齐云山 采石矶 谢灵运 花山谜窟—浙江 太湖洞
<b>福建省</b>	武夷山 清源山 鼓浪屿—万石山 太姥山 桃源洞—麒麟山 金湖 瑞岩溪 海坛 冠豸山 鼓山 玉华洞 十八重溪 云云山
<b>江西省</b>	庐山 井冈山 三清山 龙虎山 仙女湖 三百山 梅岭—滕王阁 龟峰
<b>山东省</b>	泰山 青岛—崂山 胶东半岛海滨 博山 青州
<b>河南省</b>	鸡公山 洛阳龙门 嵩山 王屋山—云台山 石人山 林虑山
<b>湖北省</b>	武汉东湖 武当山 大洪山 隆中 九宫山 陆水
<b>湖南省</b>	衡山 武陵源 岳阳楼—洞庭湖 韶山 岳麓山 衡山 猛洞河 桃花源
<b>广东省</b>	肇庆星湖 西樵山 丹霞山 白云山 惠州西湖 罗浮山 湖光岩
<b>广西壮族自治区</b>	桂林—漓江 桂平西山 花山
<b>海南省</b>	三亚热带海滨
<b>重庆市</b>	缙云山 长江三峡(与湖北共有) 金佛山 四面山 芙蓉江 天坑地缝
<b>四川省</b>	峨眉山 黄龙寺—九寨沟 青城山—都江堰 剑门蜀道 贡嘎山 蜀南竹海 西岭雪山 四姑娘山 石海洞乡 邛崃—螺髻山 白龙湖 光雾山—诺水河 天台山 龙门山
<b>贵州省</b>	黄果树 织金洞 纳雍河 红枫湖 龙宫 荔波樟江 赤水 马岭河峡谷 都匀斗篷山—剑江 九洞天 九龙洞 黎平侗乡
<b>云南省</b>	石林 大理 西双版纳 三江并流 昆明滇池 丽江—玉龙雪山 腾冲地热火山 瑞丽江—大盈江 九乡 建水 普者黑 阿庐
<b>西藏自治区</b>	雅鲁藏布
<b>陕西省</b>	华山 临潼骊山 宝鸡天台山 黄帝陵 合阳洛川
<b>甘肃省</b>	麦积山 崆峒山 鸣沙山—月牙泉
<b>青海省</b>	青海湖
<b>宁夏回族自治区</b>	西夏王陵
<b>新疆维吾尔自治区</b>	天山天池 库木塔格沙漠 博斯腾湖 赛里木湖

湖南省	广东省	广西壮族自治区	海南省	重庆市	四川省	贵州省	云南省	西藏自治区	陕西省	甘肃省	青海省	宁夏回族自治区	新疆维吾尔自治区	香港特别行政区	澳门特别行政区	台湾省	4个直辖市 23个省 5个自治区 2个特别行政区
湘	粤	桂	琼	渝	川	黔	滇	藏	陕	甘	青	宁	新	港	澳	台	
湘	粤	桂	琼	渝	川	贵	云	藏	陕	甘	青	宁	新	港	澳	台	

# 中国政区及主要景点图 3

比例尺 1:1510万<sup>0</sup> 151 302 453 千米



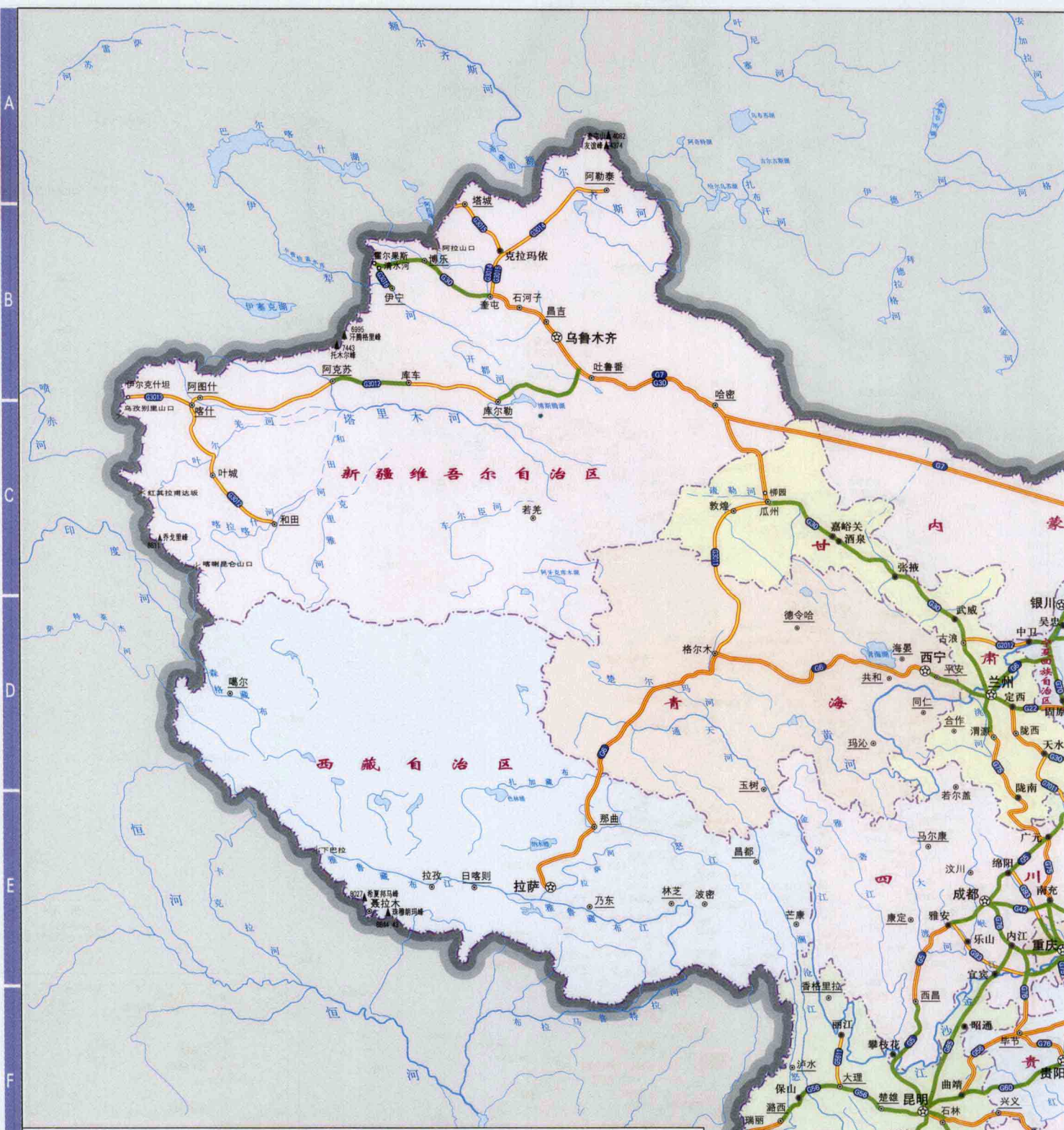
# 4 国家高速公路网图

城市间  
里程

北京	天津	上海	南京	武汉	广州	成都	昆明	乌鲁木齐	沈阳	西安	兰州	银川	西宁	拉萨	海口	贵阳	成都	昆明	乌鲁木齐				
0	120	1490	2130	799	1140	1230	2480	1220	2160	3230	3820	120	0	1380	2190	720	1030	1190	2370	1270	2210	3280	3870
1490	1380	0	2150	2390	280	810	1650	1500	2410	2780	4220	3080	1220	0	2200	2930	3750	2930	1540	1020	1750	1530	4760
2130	2190	2150	0	2850	1900	1230	1870	910	340	1620	3310	2880	1490	2200	0	820	2950	1910	2160	2650	1480	990	3120

比例尺 1:1540万 0 154 308 462 千米

序  
图



## 国家高速公路网

### 7条放射线

序号	全称	简称	编号
1	北京—哈尔滨高速公路	京哈高速	G1
2	北京—上海高速公路	京沪高速	G2
3	北京—台北高速公路	京台高速	G3
4	北京—港澳高速公路	京港澳高速	G4
并行线	广州—澳门高速公路	广澳高速	G4W
5	北京—昆明高速公路	京昆高速	G5
6	北京—拉萨高速公路	京藏高速	G6
7	北京—乌鲁木齐高速公路	京新高速	G7

### “5条地区环线”及联络线

序号	全称	简称	编号
1	辽中地区环线高速公路	辽中环线高速	G91
2	杭州湾地区环线高速公路	杭州湾环线高速	G92
联络线	宁波—舟山高速公路	甬舟高速	G9211
3	成渝地区环线高速公路	成渝环线高速	G93
4	珠江三角洲地区环线高速公路	珠三角环线高速	G94
联络线	东莞—佛山高速公路	东佛高速	G9411
5	海南地区环线高速公路	海南环线高速	G98

已建高速





### 9条纵线及联络线

序号	全称	简称	编号
1	鹤岗—大连高速公路	鹤大高速	G11
联络线	鹤岗—哈尔滨高速公路	鹤哈高速	G1111
联络线	集安—双辽高速公路	集双高速	G1112
联络线	丹东—阜新高速公路	丹阜高速	G1113
2	沈阳—海口高速公路	沈海高速	G15
并行线	常熟—台州高速公路	常台高速	G15W
联络线	日照—兰考高速公路	日兰高速	G1511
联络线	宁波—金华高速公路	甬金高速	G1512
联络线	温州—丽水高速公路	温丽高速	G1513
联络线	宁德—上饶高速公路	宁上高速	G1514
3	长春—深圳高速公路	长深高速	G25
联络线	新民—鲁北高速公路	新鲁高速	G2511
联络线	阜新—锦州高速公路	阜锦高速	G2512
联络线	淮安—徐州高速公路	淮徐高速	G2513
4	济南—广州高速公路	济广高速	G35
5	大庆—广州高速公路	大广高速	G45
联络线	龙南—河源高速公路	龙河高速	G4511
6	二连浩特—广州高速公路	二广高速	G55
联络线	集宁—阿荣旗高速公路	集阿高速	G5511
联络线	晋城—新乡高速公路	晋新高速	G5512
联络线	长沙—张家界高速公路	长张高速	G5513
7	包头—茂名高速公路	包茂高速	G65
8	兰州—海口高速公路	兰海高速	G75
联络线	钦州—东兴高速公路	钦东高速	G7511
9	重庆—昆明高速公路	渝昆高速	G85
联络线	昆明—磨憨高速公路	昆磨高速	G8511

### 18条横线及联络线

序号	全称	简称	编号
1	绥芬河—满洲里高速公路	绥满高速	G10
联络线	哈尔滨—同江高速公路	哈同高速	G1011
2	珲春—乌兰浩特高速公路	理乌高速	G12
联络线	吉林—黑河高速公路	吉黑高速	G1211
联络线	沈阳—吉林高速公路	沈吉高速	G1212
3	丹东—锡林浩特高速公路	丹锡高速	G16
4	荣成—乌海高速公路	荣乌高速	G18
联络线	黄骅—石家庄高速公路	黄石高速	G1811
5	青岛—银川高速公路	青银高速	G20
联络线	青岛—新河高速公路	青新高速	G2011
联络线	定边—武威高速公路	定武高速	G2012
6	青岛—兰州高速公路	青兰高速	G22
7	连云港—霍尔果斯高速公路	连霍高速	G30
联络线	柳园—格尔木高速公路	柳格高速	G3011
联络线	吐鲁番—和田—阿克赛高速公路	吐和高速	G3012, G3013
联络线	奎屯—阿勒泰高速公路	奎阿高速	G3014
联络线	奎屯—塔城高速公路	奎塔高速	G3015
联络线	清水河—伊宁高速公路	清伊高速	G3016
8	南京—洛阳高速公路	宁洛高速	G36
9	上海—西安高速公路	沪陕高速	G40
联络线	扬州—溧阳高速公路	扬溧高速	G4011
10	上海—成都高速公路	沪蓉高速	G42
联络线	南京—芜湖高速公路	宁芜高速	G4211
联络线	合肥—安庆高速公路	合安高速	G4212
11	上海—重庆高速公路	沪渝高速	G50
联络线	芜湖—合肥高速公路	芜合高速	G5011
12	杭州—瑞丽高速公路	杭瑞高速	G56
联络线	大理—丽江高速公路	大丽高速	G5611
13	上海—昆明高速公路	沪昆高速	G60
14	福州—银川高速公路	福银高速	G70
联络线	十堰—天水高速公路	十天高速	G7011
15	泉州—南宁高速公路	泉南高速	G72
联络线	南宁—友谊关高速公路	南友高速	G7211
16	厦门—成都高速公路	厦蓉高速	G76
17	汕头—昆明高速公路	汕昆高速	G78
18	广州—昆明高速公路	广昆高速	G80
联络线	开远—河口高速公路	开河高速	G8011



序  
图

A

B

C

D

E

F

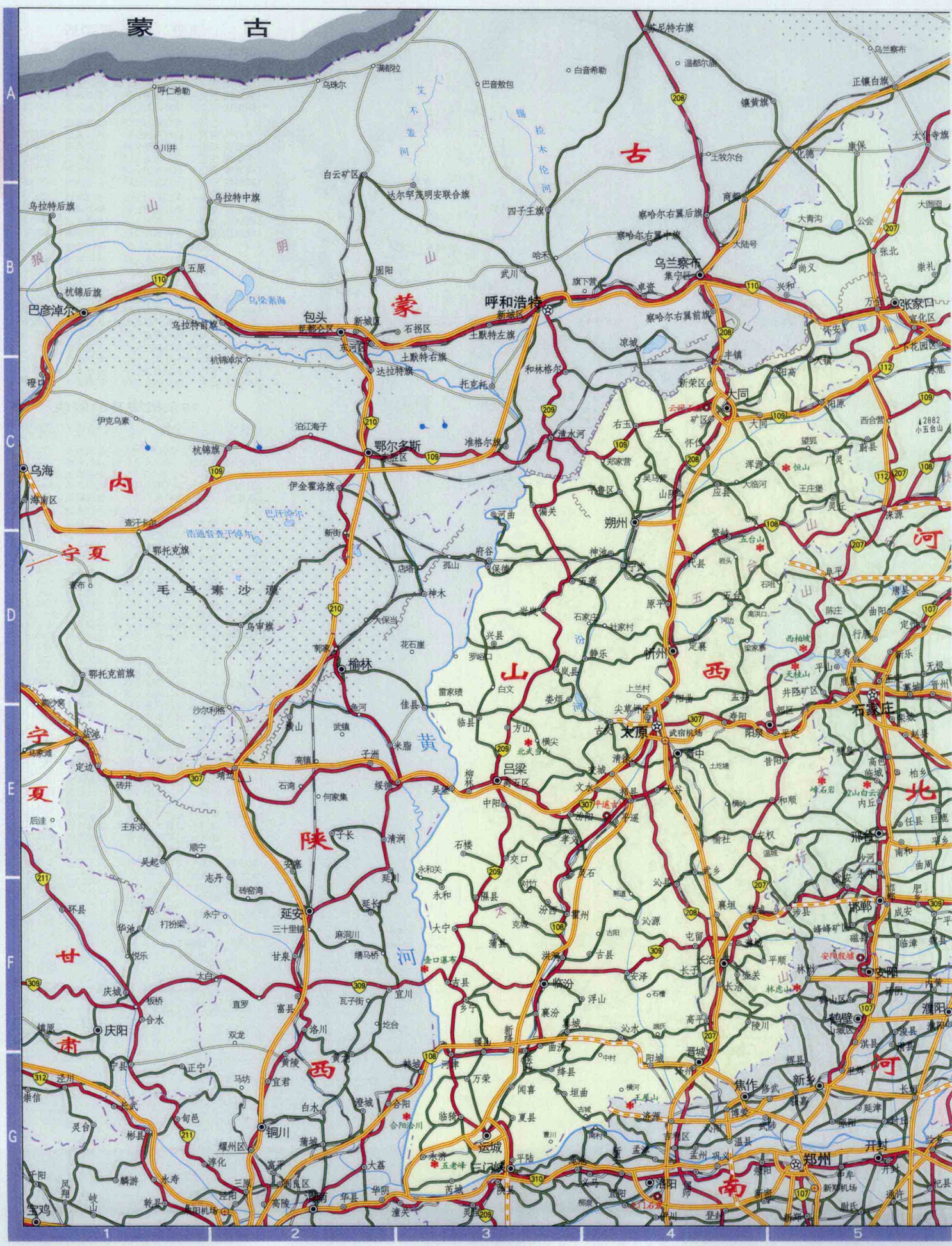
G

H

# 6 京、津、冀、晋、鲁地区交通旅游图



序  
图



- ★ 首都
- ⊙ 省级行政中心
- 地级行政中心
- ◉ 玉树 州、盟、地区行政中心
- ⊙ 县级行政中心
- 村镇
- 中国世界遗产名录
- ★ 国家重点风景名胜区
- 一般景点

# 京、津、冀、晋、鲁地区交通旅游图 7



序图





地方  
特产

果品有鸭梨、京白梨、大磨盘柿、密云金丝小枣、核桃、板栗等。餐饮方面有北京十大名吃：爆肚冯的爆肚、小肠陈的卤煮火烧、天兴居的炒肝、锦馨的豆汁和焦圈、白魁老号的白水羊头、不老泉的冰糖葫芦和蒸饺、全聚德的烤鸭、东来顺的涮羊肉、天福号的酱肉。馈赠佳品有北京蜜饯果脯、茯苓夹饼、红虾酥糖、六必居酱菜等。工艺品有织毯、雕漆、景泰蓝、绢花、玉器、内画壶、面人等。

北京市  
BEIJING

## 简介

北京是中国的首都，是全国政治、文化、国际交往中心，也是世界闻名的古都。

北京位于华北平原北端，三面环山。全市面积约1.7万平方公里，人口约1216万。属典型的温带大陆性季风气候，一月平均气温-5~-10℃，七月平均气温24~26℃，四季分明，春秋略短。

北京是中国历史文化名城，始建于公元前1045年，古称“蓟”，周代为古燕国都邑，唐称幽州，辽为陪都南京，又名“燕京”。以后，金、元、明、清相继定都于此。1928年设北平特别市，1930年改称北平市，1949年中华人民共和国成立改称北京市。北京是我国七大古都之一。

北京是全国重要的交通枢纽。铁路方面，有京广、京沪、京九、京包、京哈、京秦等重要铁路干线交会于此。公路方面，有京哈、京沈、京津塘、京沪、京开、京石、京原、京兰、京承等多条国家重要公路干线始发于此。首都国际机场，作为全国最大的机场，其航线可达国内主要大中城市和世界几十个国家和地区。

北京旅游资源极为丰富，已开放的景点有260多处，全国重点文物保护单位约60处。其中长城、故宫、周口店猿人遗址、天坛、颐和园、十三陵已列入《世界遗产名录》。北京市区主要旅游景点有天安门广场、故宫博物院、颐和园、天坛公园、北海公园、景山公园、圆明园遗址公园、香山公园、北京动物园、北京植物园等。郊区主要旅游景点有八达岭长城、十三陵、龙庆峡、卢沟桥、潭柘寺、大觉寺、红螺寺等。卢沟晓月、琼岛春阴、金台夕照、太液秋风、玉泉趵突、蓟门烟树、居庸叠翠、西山晴雪被誉为“燕京八景”。

北京特产主要有景泰蓝、漆器、玉器、金银丝镶嵌、绢花等工艺品，北京烤鸭、涮羊肉等为京城饮食风味，以及果脯、二锅头酒、六必居酱菜、绿豆糕、糖炒栗子是著名土特产。

## 主要景点推荐

## 城区景点

(东城区、西城区、崇文区、宣武区、朝阳区、丰台区、海淀区、石景山区)

## 天安门广场

天安门广场



位于北京市中心，占地44万平方米，可容纳100万人集会，是我国、也是世界上最大的城市广场。广场上每天早、晚举行隆重而庄严的升、降国旗仪式，吸引了众多观众前往参观。位于广场中心的人民英雄纪念碑，于1952年8月动工兴建，1958年4月建成，碑

高37.94米，为我国最大的纪念碑。毛主席纪念堂在广场南侧，于1977年9月9日落成，是瞻仰毛主席遗容、举行悼念活动的场所。广场的西侧是人民大会堂，东侧是中国国家博物馆。天安门城楼在天安门广场北端，始建于明永乐十五年（1417年）。现存建筑是清顺治八年（1651年）重新改建的皇城正门，改称“天安门”。明清时期的天安门城楼是帝王颁发诏令的地方。1949年10月1日，毛主席在天安门城楼向全世界庄严宣告中华人民共和国成立，并亲手升起了第一面五星红旗。天安门城楼的西侧是中山公园，东侧是劳动人民文化宫（俗称太庙，为明清两代皇家祖庙）。广场南端是正阳门和箭楼。正阳门俗称前门，建于明永乐十九年（1421年），与皇宫同时建造，是古代北京内城的正门。在正阳门与箭楼中间原有瓮城环围，1916年时被拆除。



## 故宫（故宫博物院）

故宫位于北京市中心，旧称紫禁城，是明清两代的皇宫。故宫始建于明永乐四年（1406年），永乐十八年（1420年）基本完工。故宫占地达72万平方米，建筑面积约15万平方米，共有房屋9999.5多间。从明成祖朱棣迁都北京到1911年孙中山先生领导的民主革命推翻清王朝，先后有24位皇帝在这里统治全国。宫殿按前朝后寝的制度分为外朝、内廷两部分。前朝以太和殿、中和殿、保和殿三大殿为中心，文华殿和武英殿分居两翼，是皇帝举行大典、召见群臣和行使权力的主要场所。内廷有乾清官、交泰殿、坤宁宫及东宫、西宫、御花园等，是皇帝处理日常政务和后妃、皇子们居住、游乐和奉神的地方。1925年10月成立国家博物院。现故宫博物馆内设有珍宝馆、绘画馆、钟表馆、家具馆、青铜器馆、玉器馆、陶瓷馆、清宫玩具馆、历代艺术馆以及古建筑展览等，是全国重点文物保护单位、世界遗产。



## 北海（北海公园）

北海是全国重点文物保护单位，位于故宫西北部，是我国辽、金、元、明、清历代皇家宫苑，为北京城内历史最悠久、保存最完整的皇家园林之一。北海始建于金大定十九年（1179年），1925年被辟为公园。北海占地约70公顷，其中水面占一半以上。北海主要以琼华岛为主体，以


## 北京市出行实用信息

北京市公安交通管理局 010-68399114	崇文交通支队 010-67115809	丰台交通支队 010-63814381	怀柔交通大队 010-89684828	延庆交通大队 010-69103176
大陆汽车俱乐部救援 010-84651010	宣武交通支队 010-68399401	石景山交通支队 010-68873720	大兴交通大队 010-69242047	门头沟交通支队 010-69866800
东城交通支队 010-64070447	朝阳交通支队 010-68399501	房山交通支队 010-89351753	顺义交通大队 010-69428110	首都机场交通支队 010-64590122
西城交通支队 010-66162545	海淀交通支队 010-68399601	昌平交通支队 010-69742193	密云交通大队 010-69041895	旅游投诉 010-65130828

白塔为中心，周围水域辽阔，亭台楼阁错落有致，园林花草各具特色。主要景观有永安寺、白塔、阅古楼、濠濮间、静心斋、五龙亭、九龙壁、画舫斋、小西天、团城等。“仿膳”饭庄经营的饭菜是仿照皇宫御膳房的做法而烹制的，深受顾客的欢迎。

## 天坛公园

天坛公园位于崇文区永定门内大街东侧，是我国现存最精美、最完整的古建筑群之一，始建于明永乐十八年（1420年），后历代曾重修改建，为明清帝王祭天祈谷之所。天坛主要建筑有祈年殿、皇穹宇、圜丘坛、无梁殿、回音壁、三音石等，是全国重点文物保护单位、世界遗产。



国家体育场

## 奥林匹克公园

位于北京市中轴线北端、北四环北辰桥以北。公园总占地面积1135公顷，分三个区域，北端是680公顷的森林公园；中心区291公顷，是主要场馆和配套设施建设区；南端114公顷是已建成场馆区和预留地。国家体育场（鸟巢）是奥林匹克公园的标志性建筑物之一，是第29届北京奥运会主体育场，可容纳9.1万观众。国家游泳中心（水立方）、国家体育馆与鸟巢相对位于中轴线西侧。公园内还有会展中心、玲珑塔、下沉花园、龙形水系等景点。

## 颐和园

颐和园位于北京市西北郊约15公里、海淀区境内，是我国现存最大的古典园林，世界文化遗产。清乾隆十五年（1750年）建清漪园，1860年遭英法联军焚毁。清光绪十四年（1888年）慈禧挪用海军经费重建，并改称颐和园，作为避暑娱乐之地。颐和园占地290万平方米，主要由万寿山、昆明湖两大景区组成。颐和园景点大致上可分为以仁寿殿为主体的政治活动区，以大戏楼、乐寿堂、玉澜堂等大型四合院为主体的生活居住区，以及以万寿山为中心，包括长廊、谐趣园、排云殿、佛香阁、智慧海、石舫、十七孔桥、知春亭和昆明湖、苏州街等在内的风景游览区。颐和园是全国重点文物保护单位、世界遗产，有“皇家园林博物馆”之称。

## 圆明园

圆明园位于海淀区清华西路，原为清代大型皇家宫苑，1860年10月惨遭英法联军劫掠焚毁沦为一片废墟。

新中国成立后重点整修了部分旧址，建成遗址公园，占地约350万平方米。为全国重点文物保护单位。



圆明园

## 香山公园

香山公园位于北京市西北郊约20公里、海淀区境内。其主峰最高峰海拔557米，形似香炉，故名“香炉峰”，俗称“鬼见愁”。此地景色幽静，极富野趣，尤以秋季满山红遍、如火如荼的红叶最为著名。香山在金、元、明、清历朝俱为皇家游幸之所，现为北京人晨练登山的好去处。

## 北京植物园

北京植物园位于海淀区香山公园和玉泉山之间，建于1956年，占地约900亩左右，园内有各种植物3000多种。主要景点有卧佛寺（十方普觉寺）、樱桃沟、曹雪芹纪念馆、温室等。

## 其它景点推荐

雍和宫 钟楼、鼓楼 景山公园 什刹海公园 北京动物园 北京天文馆 白云观 大观园（红楼文化艺术博物馆） 陶然亭公园 北京自然博物馆 朝阳公园 中国科学技术馆 卢沟桥 北京世界公园 西山八大处 碧云寺 大觉寺 玉渊潭公园 紫竹院公园 北京大学 清华大学

## 门头沟景区

## 戒台寺（戒坛寺）

位于北京市西郊35公里、门头沟区马鞍山。创建于唐武德五年（622年）。现存建筑多为清代遗物，寺内以戒台、奇松最著。为中国“三大戒台”之首，有“天下第一台”之称。为全国重点文物保护单位。

## 潭柘寺

位于门头沟区潭柘山山腰。始建于晋代，现寺庙为明清两代遗物。这里古树参天、佛塔林立。国内现存历史最悠久的佛教大寺之一。为全国重点文物保护单位。



北京天坛祈年殿

## 灵山

位于北京市西郊约100公里、门头沟区西北部。顶峰海拔2302米，为北京地区最高峰。灵山是集高原、草原风光为主的风景区，享有“小西藏”之称。

## 爨底下村

位于北京西郊约90公里、门头沟区斋堂镇西北部的深山峡谷中。明清古村。现存四合院70多套，600余间。全部建筑集砖雕、石雕、木雕于一体。为京城近郊保留得最为完整的明清四合院群落。爨底下村被列为首批中国历史文化名村。

## 其它景点推荐

百花山 妙峰山 小龙门国家森林公园 龙门涧


## 房山区景点

## 周口店北京人遗址（北京猿人遗址博物馆）

位于房山区周口店镇周口店大街1号，是原始人类北京猿人遗址所在地。1953年建博物馆。是世界上发现和保存古人类化石最丰富的遗址。为全国重点文物保护单位，世界遗产。

## 十渡风景区

位于北京西南约100公里、房山区拒马河中上游，因河流在群山中拐了十几道弯形成了十个各具特色的渡口而得名，享有“北京小桂林”之称。



周口店猿人洞

## 京西地下大峡谷

位于房山区十渡镇王老铺村（距十渡约20公里）。地下大峡谷是由地下河流侵蚀而成，长约700米，高约30~50米，最高处达90米，最宽处25米，有4个十分宽阔的“大厅”，为全国罕见。

**地方特产**

果品有鸭梨、京白梨、大磨盘柿、密云金丝小枣、核桃、板栗等。餐饮方面有北京十大名吃：爆肚冯的爆肚、小肠陈的卤煮火烧、天兴居的炒肝、锦馨的豆汁和焦圈、白魁老号的白水羊头、不老泉的冰糖葫芦和蒸饺、全聚德的烤鸭、东来顺的涮羊肉、天福号的酱肉。馈赠佳品有北京蜜饯果脯、茯苓夹饼、红虾酥糖、六必居酱菜等。工艺品有织毯、雕漆、景泰蓝、绢花、玉器、内画壶、面人等。

北京古观象台



### 云居寺

位于北京市西南约75公里、房山区石经山。创建于隋代。现存唐辽时期古塔6座。因珍藏约1.5万块石刻佛教大藏经而被誉为“北京的敦煌”。陈列馆展出的《石经》、《纸经》、《木板经》为世界罕见的三大绝品。

### 石花洞

位于北京市西南约50公里、房山区河北镇南车营村。为六层溶洞，上下高达130米，游程2300米。石花洞已列入国家地质公园。

### 韩村河旅游村

位于北京西南约40公里、房山区韩村河镇，属北京郊区现代化新农村。

### 蒲洼狩猎场

位于北京西南约120公里、房山区蒲洼乡，南与十渡相连。狩猎场面积约90公顷，场内有野兔、山羊、野鸡、狍子、梅花鹿等10多种野生动物。电话010-61371468。

### 其它景点推荐

张坊古战道 仙栖洞 上方山国家森林公园 万佛堂、孔水洞 银狐洞 铁瓦寺(铁瓦禅林) 孤山寨 西周燕都遗址博物馆(琉璃河南周遗址)

### 通州区景点

#### 燃灯佛舍利塔

位于通州区海子公园内，始建于北周(557~581年)，是佛教为纪念燃灯佛而建。清康熙十八年(1679年)京东发生大地震塔毁。康熙三十七年(1698年)修复。塔高56米，为八角十三层密檐实心砖木结构。此塔又是京杭大运河北端之航标，古有“一枝塔影认通州”之诗句。

### 顺义区景点

#### 焦庄户地道战遗址

位于北京东北郊约60公里、顺义区龙湾屯镇焦庄户村。抗日战争时期遗址。1964年建成纪念馆。

### 昌平区景点

#### 明十三陵

位于北京北郊约40公里、昌平区天寿山下，为明代13位皇帝的墓地。是国家重点风景名胜和全国重点文物保护单位、世界文化遗产。十三陵以地面建筑宏伟的长陵(明成祖朱棣的陵墓)和已发掘出地下宫殿的定陵(明神宗朱翊钧的陵墓)最为著名。



明十三陵

#### 蟒山国家森林公园

位于昌平区十三陵水库坝东侧，因山势起伏如大蟒而得名，是北京面积最大的国家森林公园。园内有四合院、山顶宾馆、野外帐篷等，食宿方便。

### 其它景点推荐

居庸关长城 九龙游乐园 银山塔林 中国航空博物馆 小汤山温泉(龙脉温泉) 老北京微缩景园明皇蜡像馆 白洋沟风景区 大漠奇石馆

### 大兴区景点

#### 中国印刷博物馆

位于位于大兴区黄村镇兴华北路25号北京印刷学院内。1996年建成，为我国第一座印刷专题博物馆。

#### 麋鹿苑

位于北京大兴区南海子。麋鹿是我国特有的珍稀动物，俗称“四不象”。

### 怀柔区景点

#### 慕田峪长城

位于怀柔区城北20公里处，距北京城区约70公里，是明代拱卫京师北门的重要防线。

#### 黄花城长城

位于怀柔区城关镇西里北侧。这段长城山水相连，尚未修复开放，风景优美。

#### 箭扣长城(俗称野长城)

位于怀柔区城西北28公里的黑坨山卡。东连慕田峪长城，西接黄花城长城，筑于险峰断崖之上，以险峻雄伟著称。箭扣长城未经人工修饰，风化严重，较难攀登。长城绵延20多公里，目前尚未正式开放。

#### 雁栖湖

雁栖湖位于怀柔区怀北镇。湖上有大型水上乐园，湖区有多家宾馆、度假村，是休闲度假的好去处。

#### 红螺寺

红螺寺位于怀柔区城北5公里红螺山南麓，始建于东晋永和四年(348年)。

#### 青龙峡

位于怀柔城北约20公里，有“塞外小三峡”之称。景区内设蹦极、速降、攀岩、沙滩浴场、竹筏、手划船、独木船、垂钓等娱乐、健身项目，为旅游度假胜地。

### 其它景点推荐

湖景水上乐园 京北第一漂 生存岛 幽谷神潭 喇叭沟门原始森林

### 平谷区景点

#### 金海湖

位于平谷区城东约15公里，距北京城区约90公里，以水上娱乐著称，食宿较为方便。

#### 京东大峡谷

位于平谷区东北约12公里，距北京城区约80公里。峡谷全长约3公里，有龙潭、通天峡、一线天、绝壁飞瀑景点。

#### 京东大溶洞



北京大钟寺



北京市公安交通管理局 010-68389114	崇文交通支队 010-67115809	丰台交通支队 010-63814381	怀柔交通大队 010-89684828	延庆交通大队 010-69103176
大陆汽车俱乐部救援 010-84651010	宣武交通支队 010-68399401	石景山交通支队 010-68873720	大兴交通大队 010-69242047	门头沟交通支队 010-69866800
东城交通支队 010-64070447	朝阳交通支队 010-68399501	房山交通支队 010-89351753	顺义交通大队 010-69426010	首都机场交通支队 010-64590122
西城交通支队 010-66162545	海淀交通支队 010-68399601	昌平交通支队 010-69742193	密云交通大队 010-69041895	旅游投诉 010-65130628

距北京城区约90公里，位于平谷区城东北20公里。溶洞发育于中元古白云岩地层，距今约15亿年，号称“天下第一古洞”。

### 其它景点推荐

湖洞水 丫髻山风景区 老象峰旅游景区 上宅文化陈列馆

## 延庆县景点

### 八达岭长城

位于北京市北约60公里、延庆县八达岭。八达岭长城是万里长城的一个隘口，关城建于明弘治十八年（1505年），为现存明代长城中保存最好的一段，为全国重点文物保护单位、世界文化遗产。八达岭长城以其丰富深厚的文化内涵、雄伟壮丽的自然景观，成为万里长城最杰出的代表。



### 八达岭残长城

位于延庆县八达岭镇西南约5公里的东沟村，是八达岭长城防御体系的西大门。长城墙体残缺，却独具原汁原味，雄姿犹存。

### 龙庆峡

位于延庆县城东北距北京城约80公里。龙庆峡山高水深，历来为旅游胜地，素有“塞外小漓江”之称，是北京山水最美的景区之一，冬天是观赏冰灯的胜地。

### 永宁镇

位于延庆县城西北20公里，明清古镇，始建于明永乐十二年（1414年）。主要景点有玉皇阁、吕祖庙、魁星楼、真武庙、西大寺、文庙、关帝楼、戏楼、天主教堂等。玉皇阁建于唐贞观十八年（644年），是古镇的标志性建筑，近年修复，雄伟壮观。

### 其它景点推荐

八达岭野生动物世界 康西草原 古崖居遗址 松山自然保护区 石京龙滑雪场 延庆硅化木公园

## 密云县景点

### 司马台长城

位于密云县城北60公里古北口镇司马台村，距北京城约140公里，明代遗址。长城以司马台水库为中心，向东西延伸，全长约5.4公里，有35座敌台，长城险峻，敌台城楼形式多样，保存完整，是全国重点文物保护单位、世界遗产。

### 古北口长城

位于密云县城北约45公里，距北京城约125公里。明代遗址。

### 白龙潭

位于密云县城东北23公里的龙潭山中。景区面积4.11平方公里，山灵水秀，怪石林立。历代帝王视此为灵境，建有五龙祠、龙泉寺。每年阴历三月三、六月十三为庙会。

### 密云水库

位于密云县城北13公里处，湖光山色，风光秀丽，面积约188平方公里，库容43.8亿立方米。

### 云蒙山国家森林公园

位于密云县西部，面积约有2208公顷，以峰、石、潭、瀑、云、林取胜，有“北方小黄山”之称。

### 云岫谷游猎

位于密云县新城子乡雾灵山脚下，自然资源丰富。景区内设有6000公顷封闭式狩猎场、400米的高空滑索、飞碟射击场等娱乐项目。电话010-81022307。



### 其它景点推荐

金山岭长城 黑龙潭风景区 京都第一瀑 桃源仙谷风景区 清凉谷自然风景区 法制公园

