

• 差旅、出行必备手册 •



# 中国地图册

ZHONGGUO DITUCE



成都地图出版社  
CHENGDU DITU CHUBANSHE

# 中国地图册

ZHONGGUO DITUCE



成都地图出版社

责任编辑：刘国强  
编辑设计：刘国强  
撰文：王建国  
电脑制作：李玲 宗革非 范国财 牟燕  
刘闯中 凌娜 湛丽 张丽丽  
张炳春 汪广强 张东兰  
校对：饶盛勇 陈家义 范晔 李晓依  
卢溶 何国红 张福华 刘光平  
审定：陈燕 范渝 何令达 刘平  
周雪江

### 图书在版编目(CIP)数据

中国地图册 / 成都地图出版社编著. 11版  
成都：成都地图出版社，2005.1  
ISBN 7-80544-672-5

I. 中… II. 成… III. 地图集—中国  
IV. K992

中国版本图书馆CIP数据核字(2000)第32006号

本书无四川省版权防盗标识，不得销售；  
版权所有，侵权必究，举报有奖。  
举报电话：四川省版权局(028)86637241 86241146  
成都地图出版社(028)84884819



---

成都地图出版社出版 发行  
成都地图出版社印刷厂印刷  
(地址：成都市龙泉驿区 邮政编码：610100)  
开本 890X1240 1/32 印张5 字数175千  
2005年1月第11版 2005年1月第22次印刷  
印数：280001~300000 定价：18.00元  
审图号：GS(2002)226号

---

本图册中国国界线系按照中国地图出版社1989年  
出版的1:400万《中华人民共和国地形图》绘制

## 致读者

众所周知，我们伟大的祖国是世界上有着悠久历史文化的文明古国之一，至今仍是在世界政治经济生活中占据重要地位的国家。

中国，有着雄壮秀美的自然风光，有着灿烂辉煌的人文历史，更有着勤劳勇敢的华夏子民。在逝去的20世纪里，伟大的炎黄子孙创造了辉煌的成就，经济飞速发展，气象日新月异。如今，新的世纪带来了新的曙光，带来了新的机遇。“乘风破浪会有时，直挂云帆济沧海。”祖国应在这充满希望的曙光中，高歌猛进，开创更加光辉的明天。作为一个自豪的中国人，祖国的繁荣则是我们不可推卸的责任。

读万卷书，行万里路。建设祖国，必先认识祖国。《中国地图册》以地图为载体，向您展示中国主要的基础地理要素，以及行政、交通和旅游等综合状况。全书以省（直辖市、自治区、特别行政区）为单元，帮助您宏观地了解中国各地的主要概况和各主要城市的基本信息。

一方水土，孕育着一地风光。细读此书，您会真正地感觉到：“江山如此多娇”，祖国前程一派大好。

当然，我们的工作并非做得尽善尽美，书中疏漏在所难免，我们竭诚希望广大读者指正，以使我们的工作做得更好。

本书仅为普通参考性读物，所涉及内容不得作为决策或行动的依据。

新世纪，新生活。祝福读者朋友幸福安康。

编者

## 目录

- ▶ 图例
- ▶ 中国政区····· 2-3
  - 中国地势····· 4-5
  - 中国铁路····· 6-7
  - 中国公路····· 8-9
  - 中国旅游····· 10-11
- ▶ 北京市····· 12-13
  - 北京····· 14-15
- ▶ 天津市····· 16-17
  - 天津····· 18-19
- ▶ 河北省····· 20-21
  - 石家庄 唐山····· 22-23
- ▶ 山西省····· 24-25
  - 太原 大同····· 26-27
- ▶ 内蒙古自治区····· 28-29
  - 呼和浩特····· 30
- ▶ 大连····· 31
  - 辽宁省····· 32-33
  - 沈阳····· 34-35
  - 鞍山 抚顺 锦州····· 36-37
- ▶ 吉林省····· 38-39
  - 长春 吉林····· 40-41
- ▶ 黑龙江省····· 42-43
  - 哈尔滨····· 44-45
  - 齐齐哈尔 大庆 牡丹江····· 46-47
- ▶ 上海市····· 48-49
  - 上海····· 50-51
- ▶ 江苏省····· 52-53
  - 南京····· 54-55
  - 无锡 苏州 徐州····· 56-57
- ▶ 浙江省····· 58-59
  - 杭州····· 60-61
  - 宁波 温州 绍兴····· 62-63
- ▶ 山东省····· 64-65
  - 济南····· 66-67
  - 青岛 烟台····· 68-69
- ▶ 安徽省····· 70-71
  - 合肥 黄山····· 72-73
- ▶ 江西省····· 74-75
  - 南昌 九江····· 76-77
- ▶ 福建省····· 78-79
  - 福州 厦门····· 80-81
- ▶ 台湾省 台北····· 82-83
- ▶ 河南省····· 84-85
  - 郑州····· 86-87
  - 开封 洛阳····· 88-89
- ▶ 湖北省····· 90-91
  - 武汉····· 92-93
  - 宜昌 荆州 襄樊····· 94-95
- ▶ 湖南省····· 96-97
  - 长沙 岳阳····· 98-99
- ▶ 广东省····· 100-101
  - 广州····· 102-103
  - 深圳 珠海 湛江····· 104-105
- ▶ 香港特别行政区 澳门特别行政区
  - 澳门半岛····· 106-107
  - 香港岛·九龙····· 108-109
- ▶ 广西壮族自治区····· 110-111
  - 南宁 桂林····· 112-113
- ▶ 海南省 海口····· 114-115
- ▶ 重庆市····· 116-117
  - 重庆····· 118-119
- ▶ 四川省····· 120-121
  - 成都····· 122-123
  - 自贡 绵阳 乐山····· 124-125
- ▶ 贵州省····· 126-127
  - 贵阳 遵义····· 128-129
- ▶ 云南省····· 130-131
  - 昆明····· 132-133
  - 玉溪 大理····· 134
- ▶ 拉萨····· 135
  - 西藏自治区····· 136-137
- ▶ 陕西省····· 138-139
  - 西安····· 140-141
- ▶ 宁夏回族自治区 银川····· 142-143
- ▶ 甘肃省····· 144-145
  - 兰州····· 146
- ▶ 西宁····· 147
  - 青海省····· 148-149
- ▶ 新疆维吾尔自治区····· 150-151
  - 乌鲁木齐····· 152
- ▶ 附录：中国地理知识集锦

## 图例

### 省（直辖市、自治区、特别行政区）图

	国界、未定国界	x	隘口
	省、市、自治区界	▲	水库
	铁路	⚓	港口
	高速公路	▲	山峰
	国道	★	北京
	其他公路	●	外国首都
	国家重点自然保护区	■	省级行政中心
	国家重点风景名胜区	◎	地级行政中心 (地区行署驻地)
	国家旅游度假区	●	县级行政中心
●	其他景点	○	其他居民地

### 城市平面图

	铁路	🍷	名小吃、餐厅
	一级街道	🎬	电影院
	二级街道	🚉	车站
	三级街道	🏦	银行
◇	医院	🚉	火车站、售票处
■	邮政局、电信局	✈	民航售票处
■	商场	🎓	学校
■	旅馆、大厦	+	游览景点

# 中国政区

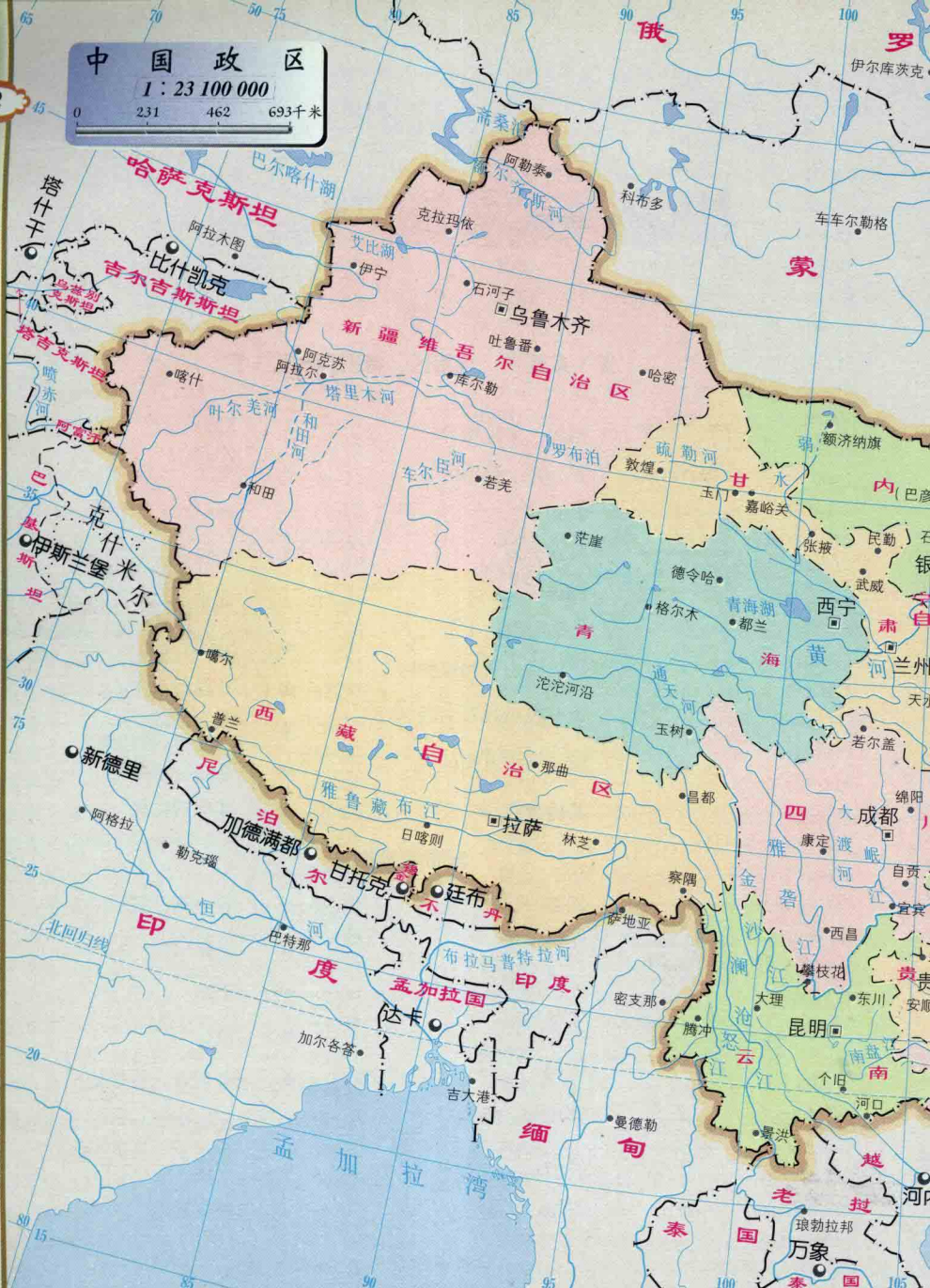
1 : 23 100 000

0 231 462 693千米

2

中国政区

ZHONGGUO ZHENGQU

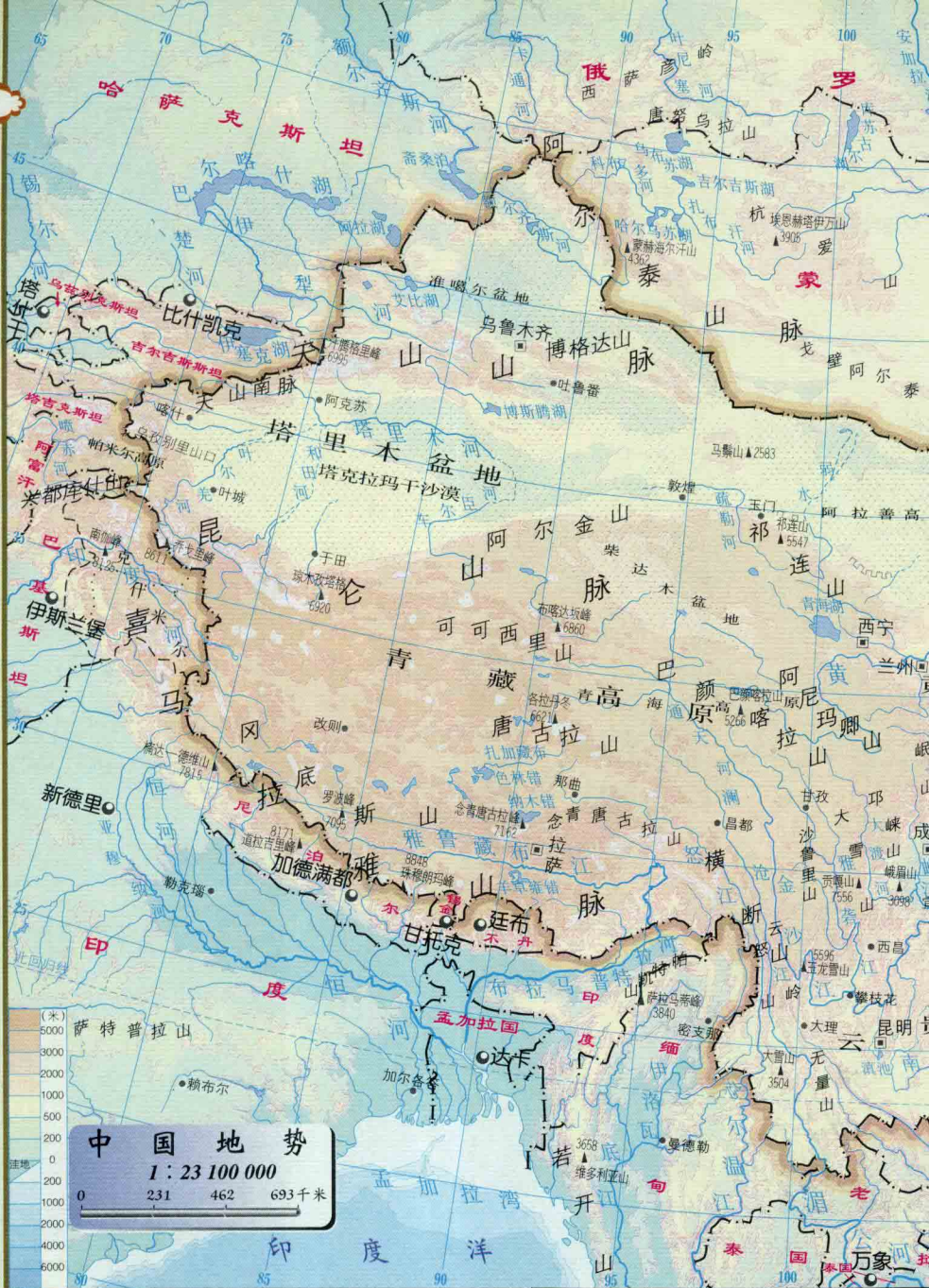


**中国政区：**中华人民共和国简称中国，位于亚欧大陆东部、太平洋西岸。西起帕米尔高原乌孜别里山口，东至乌苏里江和黑龙江主航道汇合处；南起曾母暗沙，北至漠河以北黑龙江主航道中心线。陆地面积约960万平方千米，海域面积约490万平方千米，是亚洲面积最大的国家。陆上与朝鲜、俄罗斯、蒙古、哈萨克斯坦、吉尔吉斯斯坦、塔吉克斯坦、阿富汗、巴基斯坦、印度、尼泊尔、锡金、不丹、缅甸、老挝、越南接壤。隔海与韩国、日本、菲律宾、马来西亚、印度尼西亚、



文莱相望。全国人口12.95亿，居世界首位。有56个民族，其中汉族人口占94%。计有4个中央直辖市、23个省、5个自治区和2个特别行政区。北京是中国的首都。全国共辖30个自治州、275个地级市、381个县级市、2813个县（包括旗、自治县等；未统计港、澳、台地区），分别在22个地区和5个盟设立了行政公署。中国历史悠久，自然资源丰富，经济发展迅速，日益成为世界政治、经济生活中有重要影响的国家。



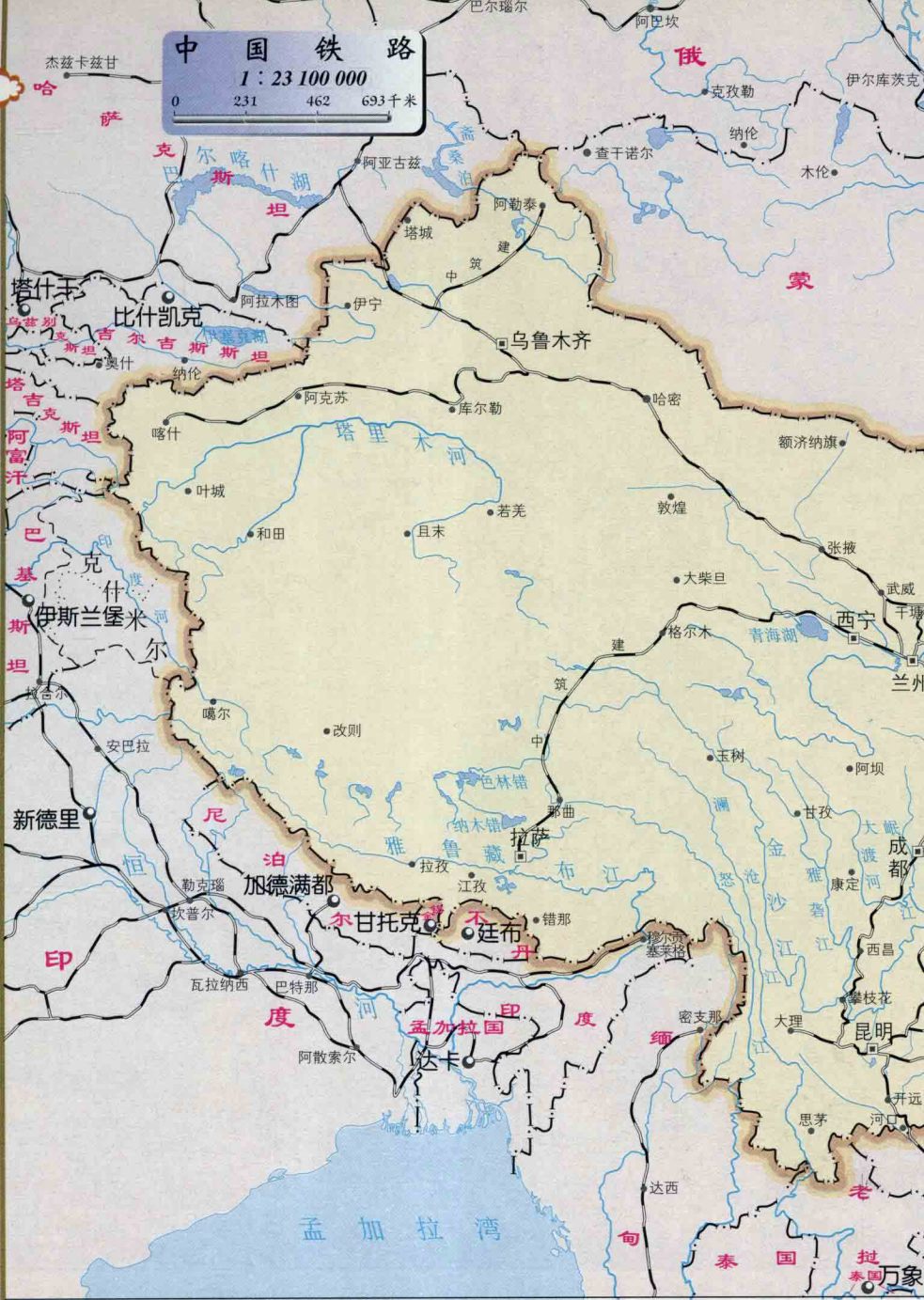


**中国地势：**全境西高东低，地形复杂多样。自西而东可以分为四级阶梯：第一阶梯青藏高原平均海拔4000米以上。高原西南部边缘的喜马拉雅山是世界上最高的山脉，许多山峰在海拔6000米以上，主峰珠穆朗玛峰海拔8848米，为世界最高峰。第二阶梯是青藏高原以北及以东的广阔地带，平均海拔1000~2000米，局部地区在海拔500米以下。包括塔里木盆地、准噶尔盆地、吐鲁番盆地、内蒙古高原、黄土高原、四川盆地、云贵高原一带。其中吐鲁番盆地最低处海拔

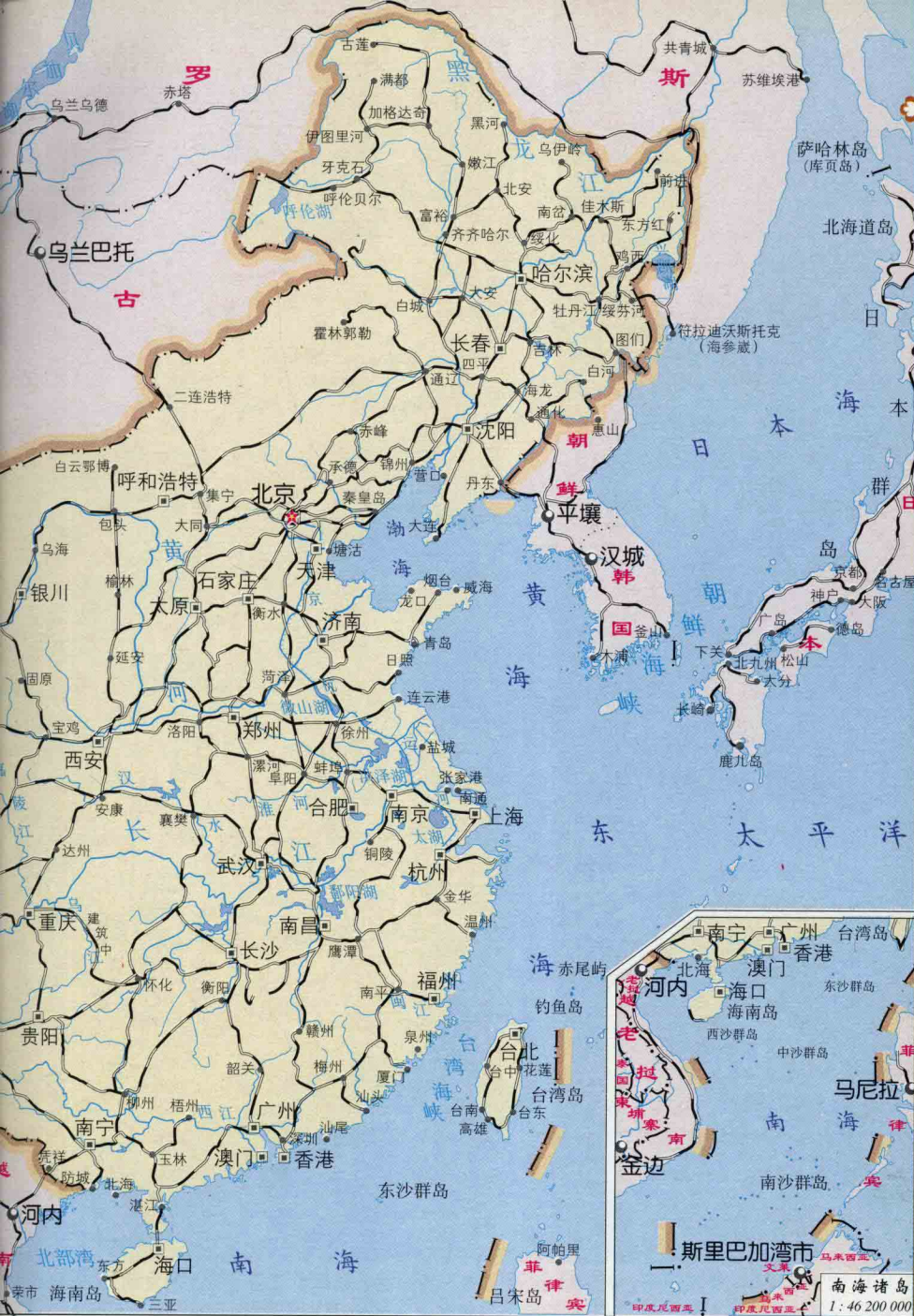


-155米，是中国陆上最低点。第三阶梯在大兴安岭、太行山、巫山及云贵高原东缘一线以东至海滨，海拔多在500~1000米以下，是丘陵、低山、平原交错分布的地区。东北平原、华北平原和长江中下游平原几乎连成一片，海滨平原在海拔50米以下。而中国大陆向海洋延伸的浅海大陆架，水深一般不超过200米，属第四级阶梯。这级阶梯的特点是：在辽阔的海面上分布着5000多个岛屿，其中最大的是台湾岛。

**中国铁路**  
 1 : 23 100 000  
 0 231 462 693千米



**中国铁路：**全国现有铁路近6.5万多千米，电气化铁路占18%以上，部分主要干线已建成复线。陆上各省、市、自治区均有铁路连接，铁路为陆上客货运输大动脉。陇海线和兰新线西出阿拉山口在哈萨克斯坦境内与亚欧铁路相连，被称为亚欧大陆桥。集二线、滨洲线等10余条铁路分别与蒙古、俄罗斯、朝鲜、越南等国的铁路相通。沿海由北到南有沈大线、大秦线等铁路沟通20多个海港城市，将陆路运输和海洋运输连通起来，促进了经济的发展。由于地理、人口分布、经



济状况等原因，中国铁路网仍有东密西疏、北密南疏的特点。近年来，全国铁路新线的建设及原有铁路的电气化改造进展很快。目前，青藏铁路已经开工，成都至上海的铁路也在筹建，从昆明经老挝、泰国、马来西亚至新加坡的铁路已在专家们的规划之中。





**中国公路：**建国以来，特别是90年代以来，我国的公路建设取得了飞速的发展，原先制约中国经济发展的道路建设已经得到显著的改善。昔日的“蜀道”如今已变成通途；昔日的荒漠，如今也闻汽车轰鸣。全国现有公路130多万千米，陆上各县都有公路相通。在东部，绝大部分乡村有公路连接；在西部，绝大部分乡镇有公路连通。高速公路和高等级公路的建设缩短了各地来往的车程，华北，东北，华东，中南，华南和西部的陕西、四川、重庆一带的高速公路发展迅速。从“八



“五”计划开始，中国将用6个五年计划的时间完成快速通道计划，修建12条共3万至5万千米的高速公路和一、二级专用公路，使中国公路交通的发展能适应日益增长的国民经济的发展需要。在公路发展的同时，国际汽车客货运输有了新的发展。广东、广西、吉林、黑龙江、新疆、内蒙古、云南等地陆续增开了口岸过境客货班运车，对促进边境贸易和边境地区的经济发展起到了积极的推动作用。

**中国旅游**  
 1 : 23 100 000  
 0 231 462 693千米



**世界遗产清单中中国文化和自然遗产**  
 故宫、颐和园、天坛、周口店北京猿人遗址、万里长城、敦煌莫高窟、秦始皇陵、黄山、武陵源、黄龙寺·九寨沟、峨眉山·乐山大佛、承德避暑山庄和周围寺庙、布达拉宫、泰山、孔府、孔庙、孔林、武当山古建筑群、庐山、苏州园林、平遥古城、丽江古城、大足石刻、武夷山、青城山·都江堰、龙门石窟、明清皇家陵寝、安徽古村落

**中国旅游：**由于中国地貌有隆起、断裂、切割、抬升、冰川刨蚀等多种类型，再加上又是世界上人类活动历史最为悠久的国家，因而既有世界上绝无仅有的自然景观，又有珍贵稀奇的动植物种群；既有神奇丰厚的文化遗产，又有千姿百态的民俗风情。从黄山的秀丽到九寨沟仙境，从长城的雄伟到布达拉宫的雍容华贵，中国有多处重要遗产列入了联合国《世界遗产名录》。建国以来国务院公布的重点风景名胜区有151处、重点自然保护区约197处、人与生物圈保护区12处、国家级



旅游度假12处。而且，雅鲁藏布大峡谷的面纱一撩开，就创下了9项世界之最。梅里雪山下的香格里拉，是人们寻找了半个多世纪的天地。古楼兰遗城的萧萧西风、草原夜曲中的悠悠牧歌，当然不同于钱塘江潮的雷霆万钧、峨眉山间的笃笃啄木鱼……旅游空间之广，情景之奇，确实举世无双。





北京市简称“京”，

是中华人民共和国首都，全国政治、文化和对外交往的中心，中央直辖市。辖16区、2县，全市面积1.68万平方千米，人口1382万。

南北走向的太行山和东西走向的燕山山脉在北京西北交会，构成西、北、东三面的屏障。潮河、白河、永定河、拒马河等水系切山而过，形成若干通道，使北京成为沟通华北平原、内蒙古高原、东北平原的枢纽和战略要地，自古以来就是“居上游之势以制中原，负隘壑之险而控关外”的“帝王之都”。

本市年均降水量约644毫米，属暖温带半湿润大陆性季风气候。这里有石景山“钢铁城”、门头沟“煤城”、燕山“石化城”、东郊“纺织城”和中关村的“电子一条街”。工业门类40多个，科研力量雄厚，有北大、清华等一大批著名高等学府。商贸繁荣，农副业兴旺，交通发达，邮电、信息通畅。旅游地有故宫、天坛、颐和园、香山、长城、十三陵等。北京烤鸭是享誉海内外的著名特色食品。

