

SHIJIE
MINGCHENG LUEYING
CONGSU

世界名城掠影丛书

非洲 Africa 大洋洲 Oceania

中华地图学社

非洲 大洋洲



Africa Oceania

SHIJIE MINGCHENG LUEYING CONGSHU

世界名城掠影丛书

非洲 大洋洲

李原撰文

中华地图学社

图书在版编目(CIP)数据

世界名城掠影. 非洲、大洋洲 / 中华地图学社编. 2版. - 上海: 中华地图学社, 2008.11

ISBN 978-7-80031-503-9

I. 世... II. 中... III. ①城市-概况-世界②城市-概况-非洲③城市-概况-大洋洲 IV.K915 K940.5

中国版本图书馆 CIP 数据核字(2008) 第 171948 号

世界名城掠影——非洲、大洋洲

文字编著: 李原

中华地图学社

编制、出版、发行

装帧设计: 五行人平面艺术设计有限公司

上海锦佳装璜印刷发展公司 印刷

889×1194 1/32 4.125印张

2008年11月第2版

2009年5月上海第4次印刷

印数: 8001-13000

ISBN 978-7-80031-503-9/K·387

GS(2006)169 号

定价: 21.00 元

本书照片由中国图片网提供

版权所有·侵权必究

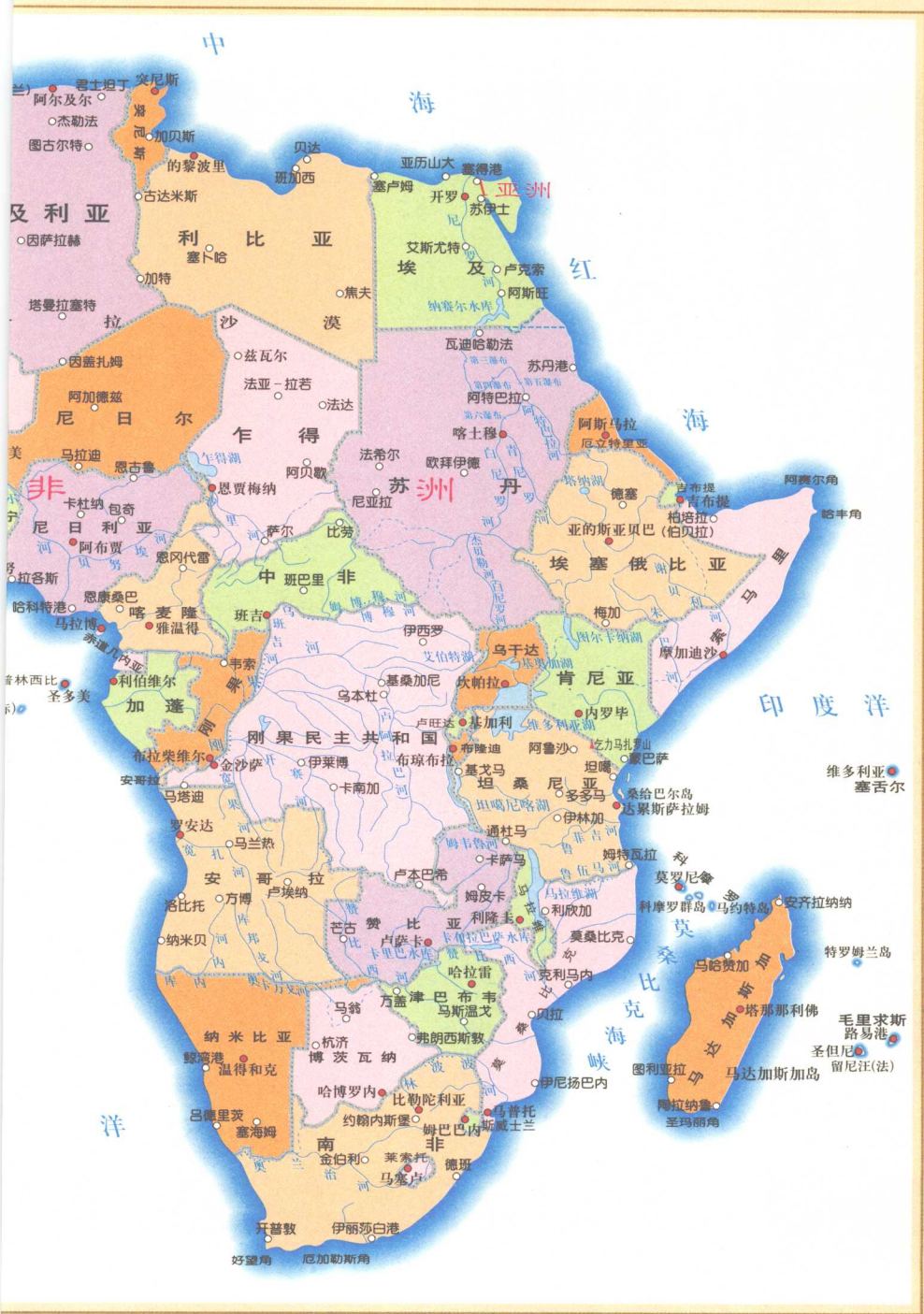


本书是“世界名城掠影”丛书中的一本，主要介绍了非洲和大洋洲55个城市的历史、文化以及风土人情。本书作者为著名资深地理科普作家，全书文字简约生动，突出每座城市特色，结构紧凑，精彩纷呈。

一册在手，读者便可浏览非洲和大洋洲首都、各大城市、历史名城的历史沿革、文化名胜和山水风光。相信本套丛书定能为你打开一扇了解世界的窗口。

非洲名城一览





开罗
亚历山大
卢克索的黎

波里 突尼斯 阿尔及尔 拉巴特 达尔贝达(卡萨布兰卡) 马拉喀什 努瓦克肖特 达喀尔 瓦加杜古 尼亚美 科纳克里 弗里敦 蒙罗维亚
阿比让 阿克拉 科托努 拉各斯 阿布贾开罗 亚历山大 卢克索 的黎波里 突尼斯 阿尔及尔 拉巴特 达尔贝达(卡萨布兰卡) 马拉喀什 努瓦
克肖特 达喀尔 瓦加杜古 尼亚美 科纳克里 弗里敦 蒙罗维亚 阿比让 阿克拉 科托努 拉各斯 阿布贾开罗 亚历山大 卢克索 的黎波里 突尼斯
阿尔及尔 拉巴特 达尔贝达(卡萨布兰卡) 马拉喀什 努瓦克肖特 达喀尔 瓦加杜古 尼亚美 科纳克里 弗里敦 蒙罗维亚 阿比让 阿克拉 科托努
拉各斯 阿布贾开罗 亚历山大 卢克索 的黎波里 突尼斯 阿尔及尔 拉巴特 达尔贝达(卡萨布兰卡) 马拉喀什 努瓦克肖特 达喀尔 瓦加杜古
尼亚美 科纳克里 弗里敦 蒙罗维亚 阿比让 阿克拉 科托努 拉各斯 阿布贾开罗 亚历山大 卢克索 的黎波里 突尼斯 阿尔及尔 拉巴特
达尔贝达(卡萨布兰卡) 马拉喀什 努瓦克肖特 达喀尔 瓦加杜古 尼亚美 科纳克里 弗里敦 蒙罗维亚 阿比让 阿克拉 科托努 拉各
斯 阿布贾
开罗亚历
山大

特立
尼达里亚
尼亚加拉

加拉加斯 内罗毕 蒙巴萨 达累斯萨拉姆 塔那那那利 德班纳 莫桑比克 利伯维尔
布拉柴维尔 金沙萨 卢安博 的斯尼亚巴 摩加沙 内罗毕 蒙巴萨 达累斯萨拉姆
塔那那那利 德班纳 莫桑比克 利伯维尔 布拉柴维尔 金沙萨 卢安博 的斯尼亚巴 摩加
沙 内罗毕 蒙巴萨 达累斯萨拉姆 塔那那那利 德班纳 莫桑比克 利伯维尔 布拉柴维尔
金沙萨 卢安博 的斯尼亚巴 摩加沙 内罗毕 蒙巴萨 达累斯萨拉姆 塔那那那利 德
班纳 莫桑比克 利伯维尔 布拉柴维尔 金沙萨 卢安博 的斯尼亚巴 摩加沙 内
罗毕 蒙巴萨 达累斯萨拉姆 塔那那那利 德班纳 莫桑比克 利伯维尔 布拉柴

莫尔 金沙
萨 卢安博
特立

罗安
达 卢萨
卡 马普托 哈


拉雷 哈博罗内 比勒陀利亚 开普敦 约翰内斯堡 德班罗安达 卢
萨卡 马普托 哈拉雷 哈博罗内 比勒陀利亚 开普敦 约翰内斯堡 德
班罗安达 卢萨卡 马普托 哈拉雷 哈博罗内 比勒陀利亚 开普敦 约翰内
斯堡 德班罗安达 卢萨卡 马普托 哈拉雷 哈博罗内 比勒陀利亚 开普敦 约
翰内斯堡 德班罗安达 卢萨卡 马普托 哈拉雷 哈博罗内 比勒陀利亚 开
普敦 约翰内斯堡 德班罗安达 卢萨卡 马普托 哈拉雷 哈博罗内
比勒陀利亚 开普敦 约翰内斯堡 德班罗安达 卢萨卡 马普托
哈拉雷 哈
博罗内
比勒

堪培
拉 悉尼
墨尔本 阿德

莱德 珀斯 惠灵顿 奥克兰 莫尔兹比港 塔拉瓦 苏瓦 努库阿洛法 帕皮提 火奴鲁鲁(檀香山) 堪培拉 悉尼 墨尔本
阿德莱德 珀斯 惠灵顿 奥克兰 莫尔兹比港 塔拉瓦 苏瓦 努库阿洛法 帕皮提 火奴鲁鲁(檀香山) 堪培拉 悉尼 墨
尔本 阿德莱德 珀斯 惠灵顿 奥克兰 莫尔兹比港 塔拉瓦 苏瓦 努库阿洛法 帕皮提 火奴鲁鲁(檀香山) 堪培拉 悉尼 墨尔本
阿德莱德 珀斯 惠灵顿 奥克兰 莫尔兹比港 塔拉瓦 苏瓦 努库阿洛法 帕皮提 火奴鲁鲁(檀香山) 堪培拉 悉尼 墨尔本
阿德莱德 珀斯 惠灵顿 奥克兰 莫尔兹比港 塔拉瓦 苏瓦 努库阿洛法 帕皮提 火奴鲁鲁(檀香山) 堪培拉 悉尼 墨
尔本 阿德莱德 珀斯 惠灵顿 奥克兰 莫尔兹比港 塔拉瓦 苏瓦 努库阿洛法 帕皮提 火奴鲁鲁(檀香山) 堪培
拉 悉尼 墨
尔本堪
培 悉



地中海



N

阿尔及利亚

利比亚

海

苏丹

中非

刚果民主共和国

红



AFRICA

非洲

开罗
亚历山大
卢克索 的黎
卡) 马拉喀什 努瓦克肖特 达喀尔 瓦加杜古 尼亚美 科纳克里 弗里敦 蒙罗维亚
大 卢克索 的黎波里 突尼斯 阿尔及尔 拉巴特 达尔贝达(卡萨布兰卡) 马拉喀什 努瓦
蒙罗维亚 阿比让 阿克拉 科托努 拉各斯 阿布贾开罗 亚历山大 卢克索 的黎波里 突尼斯
努瓦克肖特 达喀尔 瓦加杜古 尼亚美 科纳克里 弗里敦 蒙罗维亚 阿比让 阿克拉 科托努
突尼斯 阿尔及尔 拉巴特 达尔贝达(卡萨布兰卡) 马拉喀什 努瓦克肖特 达喀尔 瓦加杜古
科托努 拉各斯 阿布贾开罗 亚历山大 卢克索 的黎波里 突尼斯 阿尔及尔 拉巴特
达喀尔 瓦加杜古 尼亚美 科纳克里 弗里敦 蒙罗维亚 阿比让 阿克拉 科托努 拉各
斯 阿布贾
开罗亚历
山大






非洲

■ 开罗	1
■ 亚历山大	5
■ 卢克索	7
■ 的黎波里	8
■ 突尼斯	10
■ 阿尔及尔	12
■ 拉巴特	14
■ 达尔贝达(卡萨布兰卡)	16
■ 马拉喀什	18
■ 努瓦克肖特	20
■ 达喀尔	21
■ 瓦加杜古	23
■ 尼亚美	24
■ 科纳克里	25
■ 弗里敦	27
■ 蒙罗维亚	28
■ 阿比让	30
■ 阿克拉	32
■ 科托努	33
■ 拉各斯	35
■ 阿布贾	36
<hr/>	
■ 喀土穆	41
■ 亚的斯亚贝巴	43
■ 摩加迪沙	45
■ 内罗毕	46
■ 蒙巴萨	49
■ 达累斯萨拉姆	52
■ 塔那那利佛	55
■ 雅温得	56
■ 恩贾梅纳	58

目录

CONTENTS



■ 利伯维尔	59
■ 布拉柴维尔	61
■ 金沙萨	63

■ 罗安达	69
■ 卢萨卡	70
■ 马普托	72
■ 哈拉雷	73
■ 哈博罗内	76
■ 比勒陀利亚	77
■ 开普敦	79
■ 约翰内斯堡	82
■ 德班	84

大洋洲

■ 堪培拉	91
■ 悉尼	94
■ 墨尔本	97
■ 阿德莱德	100
■ 珀斯	101
■ 惠灵顿	102
■ 奥克兰	105
■ 莫尔兹比港	107
■ 塔拉瓦	108
■ 苏瓦	110
■ 努库阿洛法	112
■ 帕皮提	113
■ 火奴鲁鲁(檀香山)	114
■ 附录	
非洲名城一览表	116
大洋洲名城一览表	119

目录

CONTENTS



Cairo 阿拉伯世界和非洲最大城市 | 开罗

←
开罗
市容远眺

■ 沙漠包围中的旱都

开罗位于埃及东北部，在尼罗河三角洲南端，北距地中海约160千米，东距苏伊士运河约130千米，东、南、西三面被沙漠包围，平均海拔33米。开罗从未出现过零度以下气温，大气灰蒙蒙，植被蒙尘而呈土色，年降水仅26毫米，为世界最干旱的首都。公元642年，阿拉伯人建富斯塔特城，750年在其北面建爱资哈尔城，870年再建卡特伊城。973年，阿拉伯法蒂玛王朝定都于此，取名开罗，意为“胜利”。萨拉丁王朝1179年筑城墙将上述三城围了进来。14世纪人口逾50万，为中东最大城市。1517年被奥斯曼帝国占领，1801年为法国侵占。1882年英国入侵。1952年推翻封建王朝，成了埃及共和国的首都。大市区1200平方千米，人口1740万，为非洲和阿拉伯世界最大城市。

尼罗河
风光↑




1 开罗清真寺

千寺千塔古城新气象

开罗有老清真寺 500 多座，新清真寺 400 多座；有寺必有宣礼塔，故称“千塔之都”。中世纪的古城在尼罗河以东 2 千米外，1863 年方在城西城北拓建欧式新城，如今向北拓进三角洲，向西跨过尼罗河，连河心岛都盖满了房屋。古城弯街曲巷，多 2~4 层灰色建筑。新城宽街高楼，有伊斯梅里亚、卡斯安尼尔、花园城三大商住区。卡斯安尼尔桥头为“开罗的橱窗”，与尼罗河平行的科尼奇大街为主要商业街。耸立着古埃及明主拉美西斯二世塑像的拉美西斯广场居全城之中心。河心的宰马科克岛建了花园别墅、体育游乐场、各国使馆和 187 米高的“开罗塔”。雅各布岛辟“法老村”，重现了 5000 年前埃及先人的生活情景。城东北 10 千米的纳赛尔城，高矗着无名英雄纪念碑，为埃及大典集会处。

远古的摩天建筑——金字塔

开罗西南卫星城——吉萨郊外沙漠上散落着 20 多座金字塔，工整的锥体高插入云，体现了永恒、稳定、简洁之美，是人类远古的“摩天建筑”。最高的胡夫金字塔占地 5.29 万平方米，高 137 米；塔基正方形，每边长 227 米；上斜倾角 $51^{\circ} 52'$ ，正好组成四个等边三角形。它用 230 万块巨石砌成，每块平均重 2.5 吨，最重的达 16 吨，总重 600 万吨。砌缝严密，不用任何粘合剂。墓室营构于塔内。塔身外建陵庙。相传当年役使奴隶 10 万之众，历 30 年而成。胡夫之子海夫拉的金字塔略小，但配了狮身人面像，游人更多。狮身人面像长 73.3 米，高 22 米，脸部直径 4.1 米。古埃及法老一



↑ 整修后的狮身人面像

登基便为自己建陵墓，上述两塔建于公元前2600年前后。1954年在胡夫金字塔南侧出土了一艘世界上最古老的木船，长43.4米，最宽处5.9米，是送胡夫“复活”的殡葬船，已就地建了太阳船博物馆予以展出。世界知名的埃及博物馆，收藏法老时期珍贵文物15万件，其中包括木乃伊百余具。

伊斯兰文化的摇篮

城东穆盖塔姆山麓的萨拉丁城堡，是1176年抵御欧洲十字军而建的。城堡之北方圆10平方千米的古城，弯街曲巷最具神韵，到处是清真寺、阿拉伯集市和铜锡手工作坊。最神圣莫过于萨拉丁大学城，其前身是创于969年的爱兹哈尔清真寺，圣殿由380根大理石柱支撑，为各国培训神职人员，1250年正式转为伊斯兰最高学府。随着科学的发展，现代的爱兹哈尔大学扩办文理工商农医诸科，在校生达3万余人，其中各国留学生占六分之一。这所大学的毕业生具有崇高的社会地位，死后可葬在城堡南侧的“大学生墓”。墓地分“街道”，编“门牌号”，每号葬一名毕业生及其亲属，配一所祭祀房供守灵。开罗共有此种“死人城”7处，分布在市区之内，进住贫民及流浪者数十万人。现代新办的开罗大学、艾因沙姆斯大学，规模都在5万人以上。

非洲第一座有地铁的城市

开罗市政机关集中于居民密集的市中心，全城汽车逾500万辆，高峰时通过解放广场费时30分钟。建地铁成为疏导交通的第一选项。1987年开通第一期地铁，长43千米，设22站，日运客100万人次，于是成了世界第86个、非洲和中东第一个有地铁的城市。游轮可上溯尼罗河到卢克索、阿斯旺，货轮可下行到亚历山大或苏伊士运河出海。东郊的赫利奥波利斯国际机场，年运客约1500万人次，是非洲最大的航空港。