

新世纪系列地图集

新世纪

中国

地图集

XINSHIJI

ZHONGGUO

DITUJI



新版

广东省地图出版社

GUANGDONG SHENG DITU CHUBANSHE



新世纪系列地图集 · 1

新世纪 中国地图集

XINSHIJI
ZHONGGUODITUJI

广东省地图出版社

图书在版编目(CIP)数据

新世纪中国地图集/广东省地图出版社编.

—广州: 广东省地图出版社, 2001.1

ISBN 7-80522-623-7

I.新... II.广... III.中国—地图集...

IV.K992

中国版本图书馆CIP数据核字(2000)

第59260号

新世纪

系列地图集

中国^①地图集

XINSHIJI ZHONGGUO DITUJI

编 制：广东省地图出版社

出版发行：广东省地图出版社

印 刷：广东省地图出版社彩印厂
地址：广州市环市东路468号

开 本：787×1092毫米 1/16

印 张：11.5

印 数：15000—20000

印 次：2004年6月第3次印刷

书 号：ISBN 7-80522-623-7/K·879

审 图 号：GS(2000)190号

定 价：38.00元

版权所有·翻印必究

本图集中国国界线系按照中国地图出版社1989年出版的1:400万
《中华人民共和国地形图》绘制。

前 言

随着社会的向前发展、人民生活的改善、旅游业的兴旺繁荣，地图作为现代信息的较好载体和传输媒体而进入社会生活，乃至千家万户。地图已成为人们的亲密朋友！

《新世纪中国地图集》的编辑出版，旨在使读者对我国各省（区）、市有一个较全面的了解，为考察研究、邮电通讯、经商贸易、探亲访友、观光旅游等，提供大量新的信息。因而本图册博各家之长，内容丰富、图文并茂、通俗实用，是广大干部、工人、农民、军人、教师、学生等各阶层读者领略伟大祖国风貌和增加知识之良友，并可作为广大读者的常备参考书。

本图集包括序图8幅，反映我国政区、地势、人口、干线公路、铁路、民航、水运、旅游等概况；省（区）、市图36幅，反映各省（区）、市的地理环境、行政区划、道路交通、江河湖海、城镇村落、名胜古迹等信息，并附有文字简介、表列古迹名胜、最佳旅游路线推荐和典型彩色照片等；城市图组共78幅，除省会城市外，还编入了各省（区）、市较为重要的中等城市的城区图，著名的旅游景点图，亦配置了文字简介、彩色照片，以及一日或多日旅游路线推荐。

为使本图集内容丰富全面，版面设计新颖活泼，资料信息翔实新鲜，因此在编辑中广泛收集了各方面的资料，同时也参考了国内各地图出版社、各省市（区）、市测绘部门出版的有关图书或资料，在此谨致以衷心的感谢！

本图集是我社新世纪系列图集中的一本，已出版或即将出版的还有《新世纪世界地图集》、《新世纪广东省地图集》、《新世纪中国司机行车指南》等。

我们伟大的祖国正以一日千里之势迅猛向前，经济建设日新月异，我们的地图出版也想努力跟上时代的步伐，即使这样，仍会有遗漏和不足之处，敬请读者批评指正。

中国地图集

XINSHIJI ZHONGGUO DITUJI

前言
目录
图例

- 1 中华人民共和国
- 2-3 中国政区
- 4-5 中国地势
- 6-7 中国人口
- 8-9 中国特产水果、中国特种经济植物和林产、中国名贵中草药、中国珍贵稀有动物
- 10-11 中国干线公路
- 12-13 中国铁路
- 14-15 中国民航、水运
- 16-17 中国旅游

- 18-19 北京市
- 20-21 北京
- 22-23 故宫 颐和园 北海公园
明十三陵 八达岭长城

- 24-25 天津市
- 26-27 天津

- 28-29 河北省
- 30-31 石家庄
- 32-33 承德避暑山庄·外八庙
北戴河—秦皇岛—山海关
清东陵·清西陵 唐山 保定

- 34-35 山西省
- 36-37 太原

- 38-39 内蒙古自治区
- 40-41 呼和浩特

- 42-43 辽宁省
- 44-45 沈阳
- 46 大连 千山

- 48-49 吉林省
- 50-51 长春
- 47 吉林 长白山

- 52-53 黑龙江省
- 54-55 哈尔滨
- 56 齐齐哈尔 佳木斯

- 57 长江三角洲
- 58-59 上海市
- 60-61 上海

- 62-63 江苏省
- 64-65 南京
- 66-67 苏州 无锡 扬州 连云港

- 68-69 浙江省
- 70-71 杭州
- 72 温州 宁波

- 74-75 安徽省
- 76-77 合肥
- 73 黄山附近 黄山风景区
九华山

- 78-79 福建省
- 80-81 福州
- 82 厦门

- 84-85 台湾省
- 86-87 台北
- 83 高雄 台中

中国地图集

XINSHIJI ZHONGGUO DITUJI



88-89	江西省
90-91	南昌
92	九江 庐山
94-95	山东省
96-97	济南
93	青岛 烟台
98-99	河南省
100-101	郑州
102-103	湖北省
104-105	武汉
106	宜昌 荆州
108-109	湖南省
110-111	长沙
107	衡阳 岳阳 洞庭湖
112-113	广东省
114-115	广州
116-117	珠江三角洲 深圳 珠海 汕头
118-119	海南省
120-121	海口

122-123	广西壮族自治区
124-125	南宁
126	桂林
128-129	云南省
130-131	昆明
127	路南石林 大理风景区 西双版纳
132-133	贵州省
134-135	贵阳
136-137	重庆市
138-139	重庆
140-141	四川省
142-143	成都
144-145	西藏自治区
146-147	拉萨
148-149	陕西省
150-151	西安
152-153	甘肃省
154-155	兰州
156-157	青海省
158-159	西宁
160-161	宁夏回族自治区
162-163	银川
164-165	新疆维吾尔自治区
166-167	乌鲁木齐
168-169	香港特别行政区
170-171	香港岛·九龙
172-173	澳门特别行政区
174-175	澳门半岛

中国地图集

XINSHIJI ZHONGGUO DITUJI

中华人民共和国

简称 中国。古人认为天圆地方，中国位于正中。中国别称九州、华夏、中华。

国旗 为五星红旗。旗面为红色长方形，长高比例为3:2。旗面左上方缀有五颗黄色五角星，四颗小五角星各有一个尖正对大五角星的中心点，旗杆套为白色。国旗红色象征革命，黄色象征光明，旗上的五颗星及其相互关系象征中国共产党领导下的革命人民大团结。



国徽 中间是五星照耀下的天安门，周围是谷穗和齿轮。她象征中国人民自“五四”运动以来的新民主主义革命斗争和以工人阶级领导的、以工农联盟为基础的人民民主专政的新中国的诞生。



国歌 义勇军进行曲。

面积 陆地总面积960万平方千米，约占世界陆地总面积的1/15，差不多与整个欧洲相等。

人口 目前我国总人口已达12.5亿人，占世界人口总数的20%。

民族 我国是个多民族的国家，共有56个民族，主要有汉、蒙、回、藏、维吾尔、彝、壮、布依、满、侗、瑶、高山族等，其中汉族约占全国人口的92%。



首都 北京



历史 世界文明古国之一。具有4000多年的文字记载史。从公元前21世纪夏王朝建立起，历经商、周、秦、汉、三国、晋、南北朝、隋、唐、五代、宋、辽、金、元、明、清等朝代。1840年鸦片战争后，帝国主义列强纷纷入侵中国，逐渐沦为半封建半殖民地国家。



1911年辛亥革命推翻了封建帝制。1921年中国共产党成立，领导中国人民进行反对帝国主义和封建主义的斗争，取得了新民主主义革命的伟大胜利，于1949年10月1日建立了中华人民共和国。

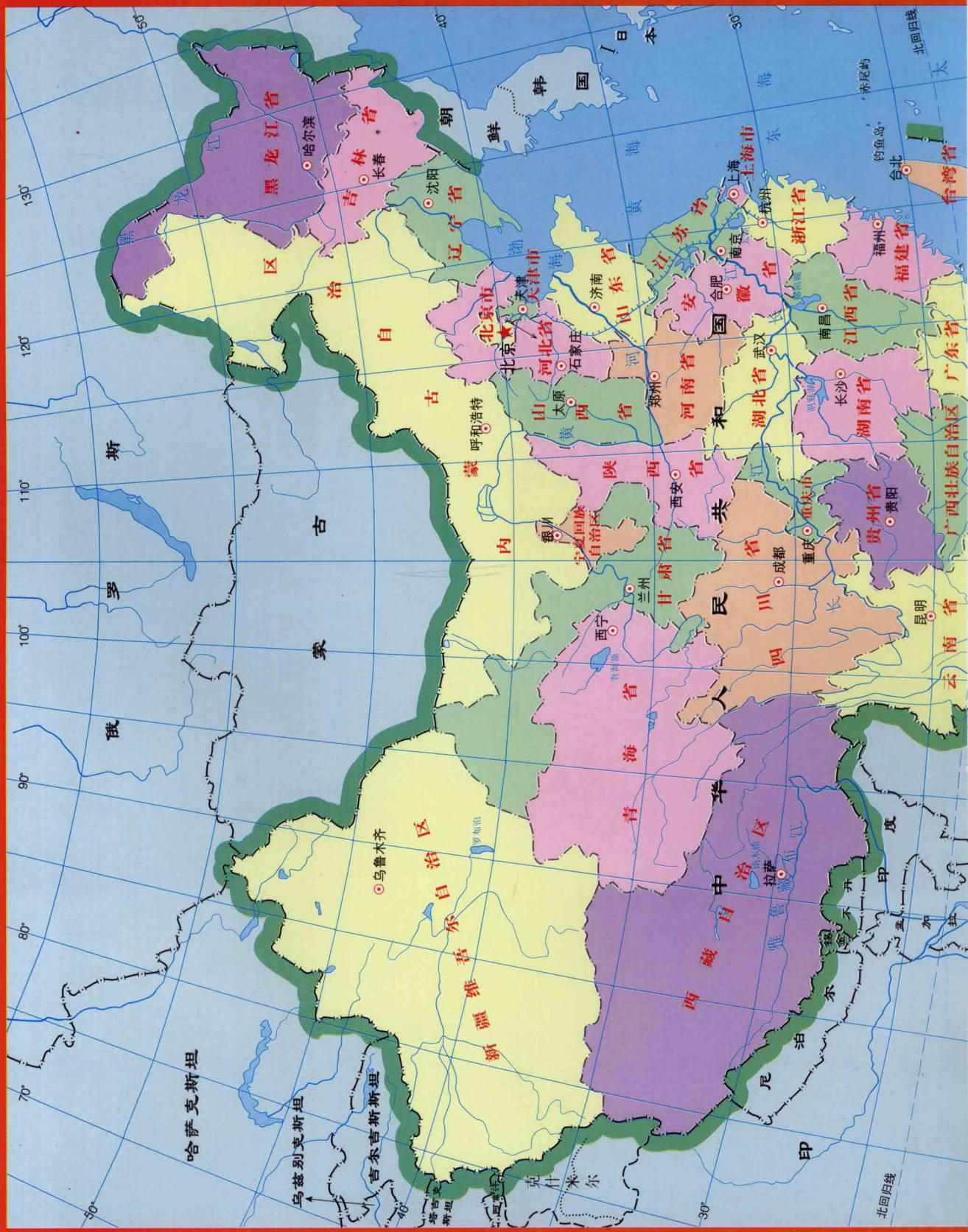
地形 位于亚洲东部、太平洋西岸，海岸线长18400多千米，如果加上散布在海上的5000多个岛屿的海岸线，总长度30000千米以上。台湾岛、海南岛和崇明岛位列前三位。中国地形复杂多样，山地占国土面积的33%，主要有喜马拉雅山、阿尔泰山、天山、昆仑山等；高原占26%，有青藏高原、黄土高原、云贵高原和内蒙古高原四大高原；平原占12%，包括东北平原、华北平原和长江中下游平原三大平原；盆地占19%，有四川盆地、塔里木盆地、准噶尔盆地和柴达木盆地四大盆地；丘陵占10%。我国地势西高东低，从西到东逐级下降。江河众多，主要河流有长江、黄河、珠江、黑龙江、海河、淮河、辽河七大河流，河网密度由东南向西北递减。主要湖泊有鄱阳湖、洞庭湖、太湖、洪泽湖、青海湖、罗布泊等。



气候 以秦岭—淮河线为界，北为暖温带、温带、寒温带，南为亚热带和热带，大部分地区位于温带和亚热带，深受季风影响。以大兴安岭—阴山—贺兰山—巴颜喀拉山—冈底斯山一线为界，以东、以南为季风区，属湿润、半湿润地区；以西、以北为非季风区，是干旱、半干旱地区。

省级名称	北京市	天津市	河北省	山西省	内蒙古自治区	辽宁省	吉林省	黑龙江省	上海市	江苏省	浙江省	安徽省	福建省	江西省	山东省	河南省
简称	京	津	冀	晋	内蒙古	辽	吉	黑	沪、申	苏	浙	皖	闽	赣	鲁	豫
人口(万人)	1128	924	6702	3220	2319	4147	2637	3715	1327	7097	4520	6325	3321	4212	9024	9603

中国政区



湖北省	湖南省	广东省	广西壮族自治区	海南省	重庆市	四川省	贵州省	云南省	西藏自治区	陕西省	甘肃省	青海省	宁夏回族自治区	新疆维吾尔自治区	台湾省	香港特别行政区	澳门特别行政区
鄂	湘	粤	桂	琼	渝	川	黔	滇	藏	陕	甘	青	宁	新	台	港	澳
5957	6540	7565	4758	769	3098	8437	3710	4607	254	3590	2551	483	566	1824	2228	673	43



中国政区

中国地处亚洲东部，太平洋西岸。陆地面积约960万平方千米，是亚洲面积最大的国家。疆域南起南海曾母暗沙，北至漠河北黑龙江主航道中心，南北纵贯5,500多千米；东自黑龙江和乌苏里江汇流处，西至帕米尔高原，东西横跨5,200多千米。陆上疆界线长达20,000多千米，自东北部鸭绿江口逆时针方向，依次邻接朝鲜、俄罗斯、蒙古、哈萨克斯坦、吉尔吉斯斯坦、塔吉克斯坦、阿富汗、巴基斯坦、印度、尼泊尔、锡金、不丹、缅甸、老挝、越南诸国。东、南部隔黄海、东海、南海与韩国、日本、菲律宾、文莱、马来西亚、印度尼西亚等国相望。东部自北向南有渤海、黄海、东海、南海等，海岸线长达18400千米。

中国还是世界上人口最多的多民族国家，总人口12.9亿，占世界人口1/5以上。有56个民族，其中汉族约占总人口的92%。中国是有五千年文明史的古国。古称九州、华夏、中华。历经夏、商、周及春秋战国、秦、汉、隋、唐、宋、元、明、清等朝代。行政区划自秦创立郡县制起，元朝开始设省（行省）。

1949年10月1日建立了中华人民共和国。至2002年12月底止，全国设23个省、5个自治区、4个直辖市、2个特别行政区，共34个省级行政单位；下辖22个地区、30个自治州、5个盟、275个地级市、共331个地级行政单位，381个县级市、1478个县、116个自治县、49个旗、3个自治旗、2个特区、1个林区。（未统计台湾省）

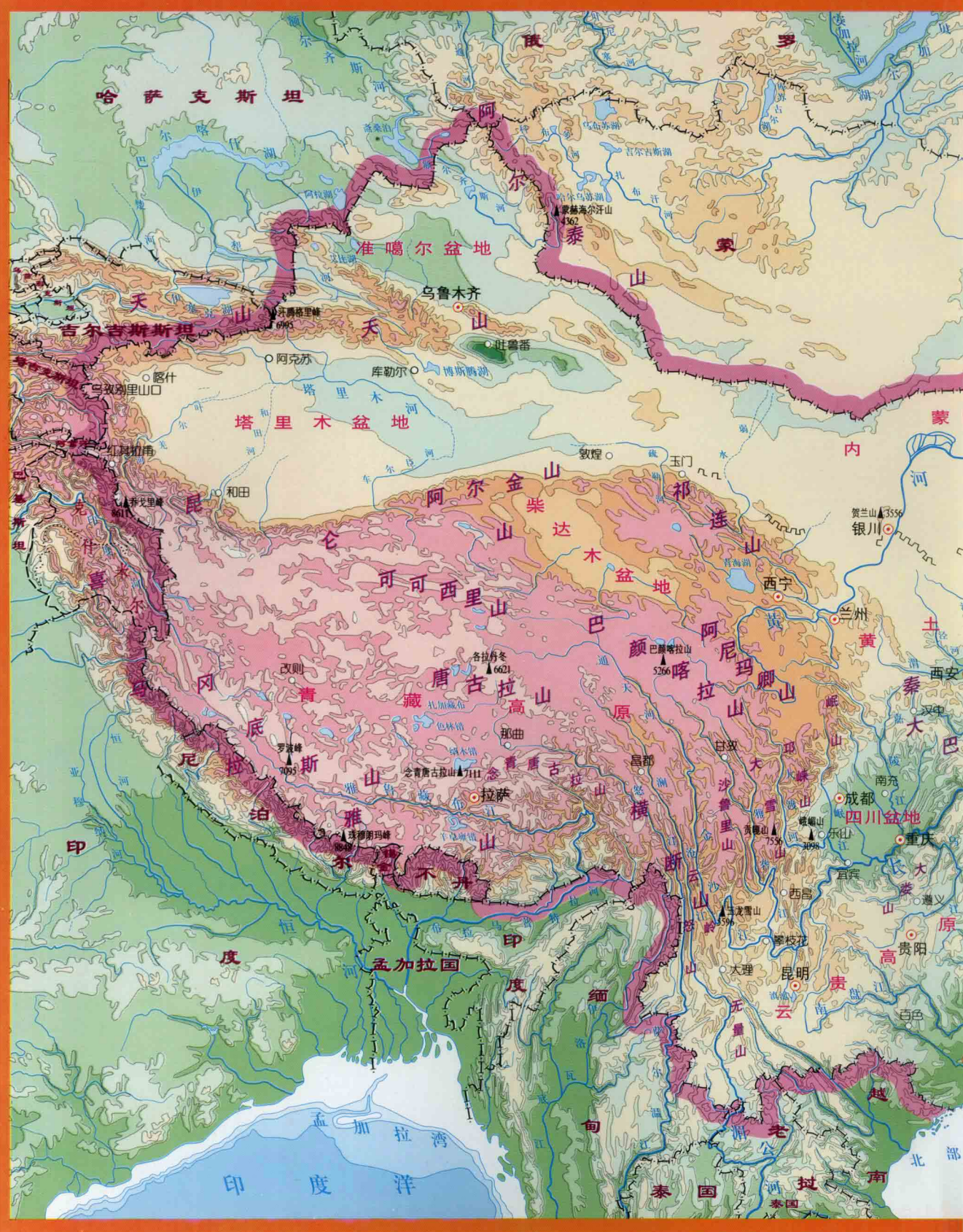
6000 5000 4000 3000 2000 1000 500 200 0 200 1000 2000 4000 6000

高度表(米)



4

中国地势



比例尺 0 172 344 516千米

中国地势

我国地势西高东低，大致呈三级阶梯。我国西南部的青藏高原，平均海拔在4000米以上，号称“世界屋脊”，在青藏高原边缘以东和以北，主要是高原和盆地，海拔在1000米-2000米，是第二阶梯，第三阶梯的是丘陵和平原分布区，海拔在500米以下，第三阶梯继续向海洋延伸，形成了近海的大陆架。

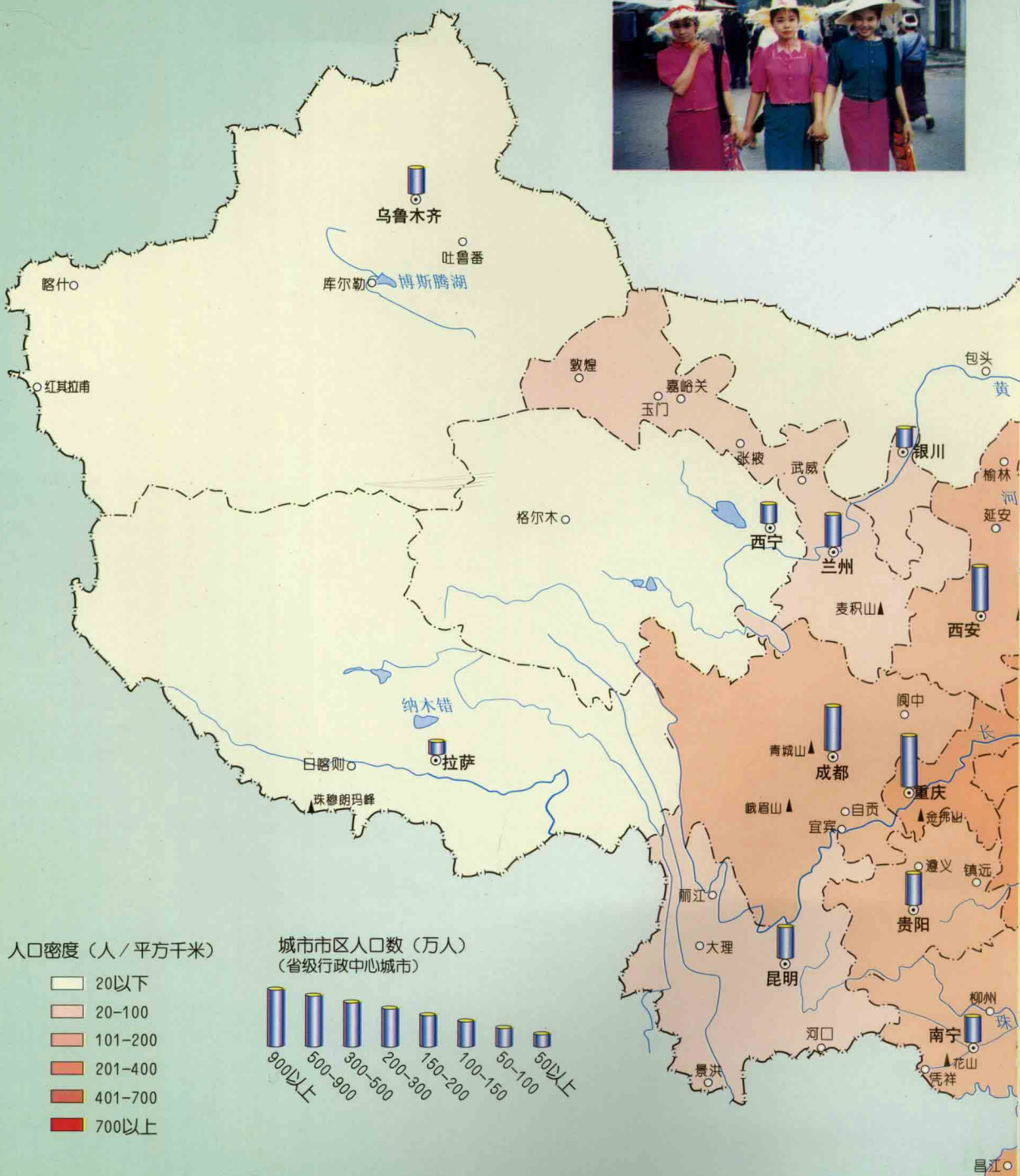
我国是一个多山的国家，山地面积约占全国面积的1/3，山脉的走向可分成东西走向山脉，有天山-阴山-昆仑山、秦岭-南岭；东北-西南走向的山脉有大兴安岭-太行山-巫山-雪峰山、长白山-武夷山、台湾山脉；弧形山脉有喜马拉雅山，是世界上最雄伟的山脉，主峰珠穆朗玛峰耸立在我国与尼泊尔边境上，海拔8848米，是世界第一高峰。

我国地形构成，东西部差异很大，西部主要是高山、高原和盆地，有青藏高原、内蒙古高原、黄土高原、云贵高原四大高原和塔里木盆地、准噶尔盆地、柴达木盆地和四川盆地四大盆地；东部主要为丘陵和平原，由北向南可分为东北平原、华北平原、长江中下游平原三部份和辽东丘陵、山东丘陵、东南丘陵。

我国有许多源远流长的大江大河，其中流域面积超过1000平方千米的河流就有1500多条，受西高东低的地势影响，这些河流大部份自西向东流入太平洋。长江是我国长度最长、水量最大、流域面积最广的河流，在世界大河中居第三位。黄河是中国第二长河，也是世界含沙量最大的河流，珠江是我国汛期最长的河流，它的长度和流域面积都比黄河小，但是水量是黄河的7倍。



本图中国国界系按照中国地图出版社1989年出版的1:400万《中华人民共和国地形图》绘制



中国人口

超大城市

市区非农业人口200万以上城市，
(按1997年底数据排名，
未包括香港特别行政区、
澳门特别行政区和台湾省)

- | | |
|------|-------|
| 1、上海 | 7、重庆 |
| 2、北京 | 8、哈尔滨 |
| 3、天津 | 9、西安 |
| 4、武汉 | 10、南京 |
| 5、沈阳 | 11、成都 |
| 6、广州 | 12、长春 |

特大城市

市区非农业人口100-200万城市，
(按1997年底数据排名，
未包括香港特别行政区、
澳门特别行政区和台湾省)

- | | |
|--------|---------|
| 1、大连 | 12、贵阳 |
| 2、太原 | 13、鞍山 |
| 3、青岛 | 14、抚顺 |
| 4、济南 | 15、南昌 |
| 5、淄博 | 16、乌鲁木齐 |
| 6、郑州 | 17、唐山 |
| 7、兰州 | 18、吉林 |
| 8、长沙 | 19、齐齐哈尔 |
| 9、杭州 | 20、包头 |
| 10、昆明 | 21、福州 |
| 11、石家庄 | 22、徐州 |

中国历年人口数

及自然增长率

全国人口数包括解放军现役军人，
未包括香港特别行政区、
澳门特别行政区和台湾省

	年底总人口 (万人)	自然增长率 ‰
1952年	57482	20
1957年	64653	23.23
1962年	67295	26.99
1965年	72538	28.38
1970年	82992	25.83
1975年	92420	15.69
1980年	98705	11.87
1985年	105851	14.26
1990年	114333	14.39
1995年	121121	10.55
1998年	124810	9.53



南海诸岛



中国特产水果



- 图例
- | | |
|--------|---------|
| 石榴 | 柑桔 |
| 梨 | 香蕉 |
| 山楂 | 荔枝 |
| 猕猴桃 | 桂圆(龙眼) |
| 柿 | 菠萝(凤梨) |
| 苹果 | 哈密瓜 |
| 葡萄 | 椰子 |
| 枣 | I 寒温带 |
| 核桃 | II 温带 |
| 板栗 | III 暖温带 |
| 枇杷 | IV 亚热带 |
| 白果(银杏) | V 热带 |
| 桃 | — 土壤气候带 |



中国特种经济植物与林产



- 图例
- | | |
|------|----------|
| + 亚麻 | 棕桐 |
| ◇ 苎麻 | 橡胶 |
| ∨ 剑麻 | 香茅 |
| ∩ 茶叶 | 竹笋 |
| ∩ 烟叶 | 白蜡 |
| ∩ 甜菜 | 生漆 |
| ∩ 花生 | 松香 |
| ∩ 油菜 | — 毛竹种植北界 |
| ∩ 烟桐 | — 春播甜菜南界 |

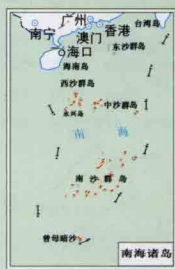


中国名贵中草药、工艺品



图例

- 人参
- Y 鹿茸
- 党参
- 当归
- 天麻
- Y 黄芪
- 枸杞
- 麝香
- ◇ 三七
- 砂仁
- 厚朴
- 贝母
- 大黄
- 甘草
- 虫草
- Y 茯苓
- Y 何首乌
- Y 阿胶
- 药酒
- 博脑
- 工艺品



中国珍贵稀有动物



图例

- 文昌鱼
- 中华鲟
- ▲ 林蛙
- ▲ 扬子鳄
- ▲ 大鲵
- 海龟
- ▲ 天鹅
- ▲ 朱鹮
- ▲ 斑头雁
- ▲ 黑颈鹤
- ▲ 褐马鸡
- ▲ 藏马鸡
- ▲ 淡腹雪鸡
- 白腹锦鸡
- 鸚鸟
- 绿孔雀
- 鸳鸯
- 丹顶鹤
- ▲ 大鸨

图例

- 白头叶猴
- 懒猴
- 金丝猴
- 黑叶猴
- 台湾猴
- 猕猴
- 长臂猴
- 野马
- 野骆驼
- 野牦牛
- 羚羊
- 盘羊
- 麝
- 马鹿
- 坡鹿
- ▽ 白唇鹿
- ▽ 梅花鹿
- Y 驼鹿
- 亚洲象
- 雪豹
- 海豹
- 大熊猫
- 小熊猫
- 紫貂
- 东北虎
- 华南虎
- ▽ 儒艮
- 白鳍豚
- 长须鲸
- 穿山甲



全国共有国家级干线公路(国道)68条,国道原则上以首都为中心,连接各省、市、自治区重要大中城市、港站枢纽。它分为首都放射线,南北纵线和东西横线三部分,总里程约109758千米。

一、以首都北京为中心呈放射状的国道有12条,全长23197千米。

- 101 北京—承德—沈阳
- 102 北京—山海关—沈阳—长春—哈尔滨
- 103 北京—天津—塘沽
- 104 北京—济南—南京—杭州—福州
- 105 北京—南昌—广州—珠海

- 106 北京—兰考—黄冈—广州
- 107 北京—郑州—武汉—广州—深圳
- 108 北京—太原—西安—成都—昆明
- 109 北京—银川—兰州—西宁—拉萨
- 110 北京—呼和浩特—银川
- 111 北京—通辽—乌兰浩特—加格达奇
- 112 北京环线—宣化—唐山—天津—滦源

—— 高速公路
 100 国道及编号



青藏公路



广深高速公路



海南岛
东万

二、南北纵线国道26条，全长37706千米。

- 201 鹤岗—牡丹江—大连
- 202 黑河—哈尔滨—吉林—沈阳—大连
- 203 明水—扶余—沈阳
- 204 烟台—连云港—上海
- 205 山海关—淄博—南京—屯溪—广州
- 206 烟台—徐州—合肥—景德镇—汕头

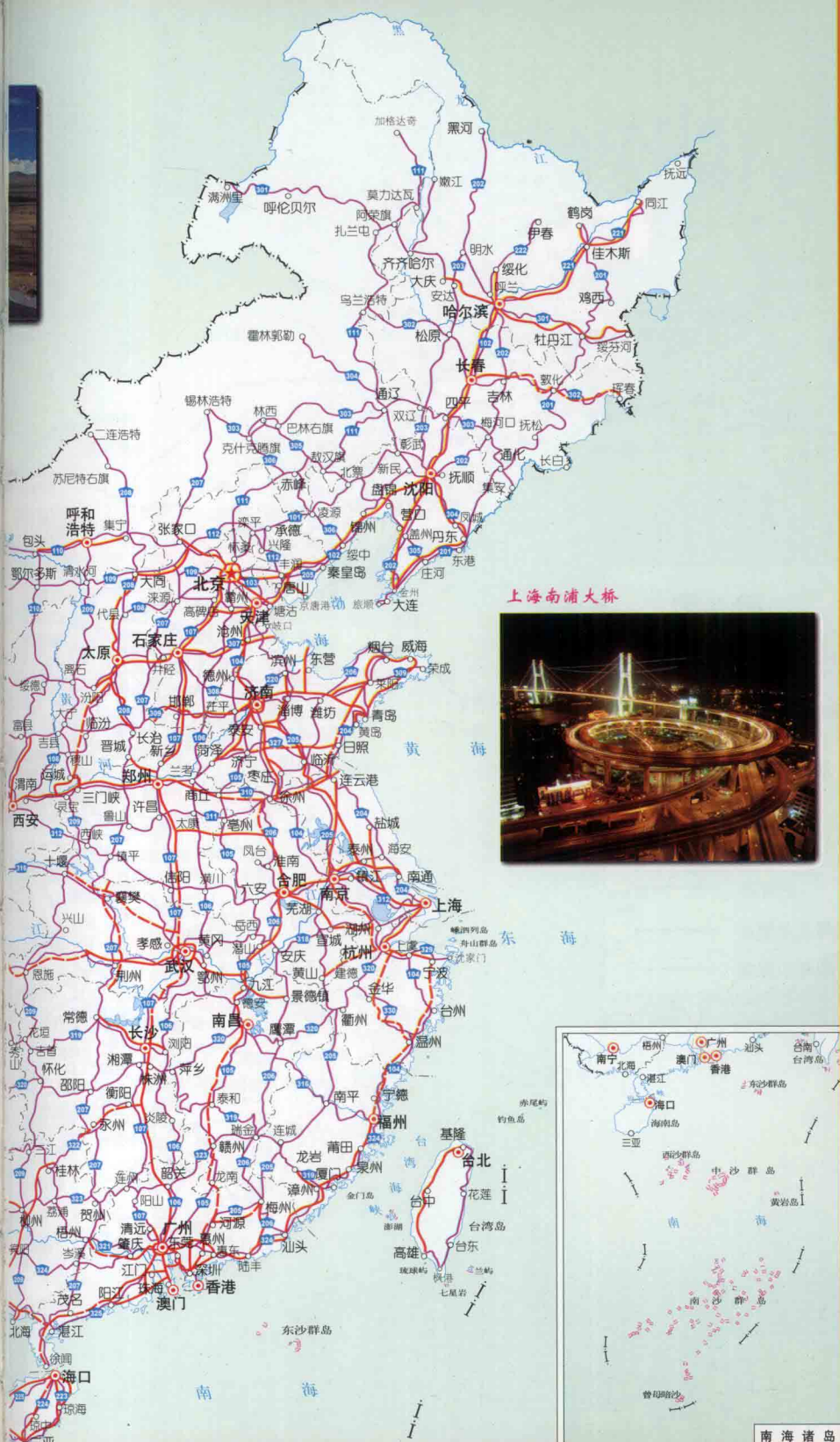
- 207 锡林浩特—张家口—襄樊—常德—梧州—海安
- 208 集宁—太原—长治
- 209 呼和浩特—三门峡—柳州—北海
- 210 包头—西安—重庆—贵阳—南宁
- 211 银川—西安
- 212 兰州—广元—重庆
- 213 兰州—成都—昆明—景洪

中国 干线公路

- 214 西宁—昌都—景洪
- 215 红柳园—敦煌—格尔木
- 216 阿勒泰—乌鲁木齐—巴仑台
- 217 阿勒泰—独山子—库车
- 218 伊宁—库尔勒—若羌
- 219 叶城—狮泉河—拉孜
- 220 滨州—济南—郑州
- 221 哈尔滨—富锦
- 222 哈尔滨—伊春
- 223 海口—榆林（东）
- 224 海口—榆林（中）
- 225 海口—榆林（西）
- 227 西宁—张掖
- 228 台湾环线（资料缺）

三、东西向的国道30条，
全长48856千米。

- 301 绥芬河—哈尔滨—满洲里
- 302 图门—吉林—长春—乌兰浩特
- 303 集安—四平—通辽—锡林浩特
- 304 丹东—通辽—霍林河
- 305 庄河—营口—鲅牛特旗
- 306 绥中—克什克腾旗
- 307 岐口—石家庄—太原—银川
- 308 青岛—济南—石家庄
- 309 荣成—济南—宜春—兰州
- 310 连云港—徐州—郑州—西安—天水
- 311 徐州—许昌—西峡
- 312 上海—南京—合肥—西安—兰州—乌鲁木齐—伊宁
- 313 安西—敦煌—若羌
- 314 乌鲁木齐—喀什—红其拉甫
- 315 西宁—若羌—喀什
- 316 福州—南昌—武汉—兰州
- 317 成都—昌都—那曲
- 318 上海—武汉—成都—拉萨—聂拉木
- 319 厦门—长沙—重庆—成都
- 320 上海—南昌—昆明—瑞丽
- 321 广州—桂林—贵阳—成都
- 322 衡阳—桂林—南宁—凭祥
- 323 瑞金—韶关—柳州—临沧
- 324 福州—广州—南宁—昆明
- 325 广州—湛江—南宁
- 326 秀山—毕节—个旧
- 327 菏泽—济宁—连云港
- 328 南京—扬州—海安
- 329 杭州—宁波—沈家门
- 330 温州—寿昌



上海南浦大桥

