


# 世界分国 地图集



WORLD  
COUNTRIES  
ATLAS



# 世界分国 地图集



WORLD  
COUNTRIES  
ATLAS

图书在版编目(CIP)数据

世界分国地图集 / 刘毅主编. —北京: 中国地图出版社,  
2008.1

ISBN 978-7-5031-4522-3

I. 世… II. 刘… III. 世界地图—地图集 IV. K991

中国版本图书馆CIP数据核字(2007)第136837号

主 编 刘 毅

出版发行 中国地图出版社

社 址 北京市宣武区白纸坊西街3号

电 话 010-68531373

印 刷 北京华联印刷有限公司印刷

邮政编码 100054

网 址 [www.sinomaps.com](http://www.sinomaps.com)

经 销 新华书店

成品规格 210mm × 297mm

印 张 16.5

版 次 2008年1月第1版

印 数 10001-16000

印 次 2008年5月北京第2次印刷

定 价 65.00元

书 号 ISBN 978-7-5031-4522-3/K · 2260

审 图 号 GS(2007) 1582 号

本图集上中国国界线系按照中国地图出版社1989年出版的1:400万《中华人民共和国地形图》绘制  
如有印装质量问题, 请与我社发行部联系。

# 目 录 CONTENTS

- 2—3 世界地形 World Relief
- 4—5 世界各国和地区 Countries and Regions of the World
- 6—7 世界气候 World Climate
- 8—9 世界交通 World Communications
- 10—11 世界时区 World Time Zones
- 12—13 世界主要区域性组织 World Regional Organizations
- 14—15 亚洲国家 亚洲地形 ASIA COUNTRIES ASIA RELIEF**
- 16—24 中华人民共和国 People's Republic of China 中国东部 Eastern China 中国西部 Western China  
南海诸岛 北京 上海 天津 重庆 广州 香港岛·九龙
- 25—26 蒙古 Mongolia
- 26—29 朝鲜 韩国 D.P.R.Korea R.O.Korea  
平壤 首尔
- 30—33 日本 Japan  
北海道 琉球群岛 伊豆诸岛 小笠原诸岛 大阪 东京 名古屋
- 34—35 东南亚地区 Southeast Asia
- 36—39 越南 老挝 柬埔寨 Viet Nam Laos Cambodia  
红河三角洲 河内
- 40—41 缅甸 Myanmar  
内比都—仰光附近 仰光
- 42—43 泰国 Thailand  
曼谷附近 曼谷
- 44—46 菲律宾 Philippines  
马尼拉附近 马尼拉
- 47—51 印度尼西亚 东帝汶 马来西亚 文莱 新加坡 Indonesia East Timor Malaysia Brunei Singapore  
雅加达 吉隆坡 新加坡
- 52—55 印度 斯里兰卡 马尔代夫 India Sri Lanka Maldives  
新德里 加尔各答 孟买
- 56—57 尼泊尔 不丹 孟加拉国 Nepal Bhutan Bangladesh  
达卡
- 58—59 巴基斯坦 Pakistan  
伊斯兰堡附近 伊斯兰堡
- 60—63 哈萨克斯坦 乌兹别克斯坦 土库曼斯坦 吉尔吉斯斯坦 塔吉克斯坦  
Kazakhstan Uzbekistan Turkmenistan Kyrgyzstan Tajikistan  
阿拉木图
- 64—65 西亚地区 West Asia
- 66—69 伊朗 阿富汗 Iran Afghanistan  
德黑兰附近 德黑兰 喀布尔
- 70—71 伊拉克 科威特 Iraq Kuwait  
巴格达附近 巴格达
- 72—75 沙特阿拉伯 巴林 卡塔尔 阿拉伯联合酋长国 阿曼 也门  
Saudi Arabia Bahrain Qatar United Arab Emirates Oman Yemen  
曼德海峡 霍尔木兹海峡 利雅得
- 76—79 叙利亚 黎巴嫩 约旦 塞浦路斯 巴勒斯坦 以色列 Syria Lebanon Jordan Cyprus Palestine Israel  
巴勒斯坦地区 大马士革 耶路撒冷
- 80—81 格鲁吉亚 亚美尼亚 阿塞拜疆 Georgia Armenia Azerbaijan  
巴库
- 82—83 土耳其 Turkey  
马尔马拉海附近 安卡拉 伊斯坦布尔
- 84—85 欧洲国家 欧洲地形 EUROPE COUNTRIES EUROPE RELIEF**
- 86—89 挪威 瑞典 芬兰 冰岛 Norway Sweden Finland Iceland  
斯瓦尔巴群岛 奥斯陆 斯德哥尔摩 赫尔辛基
- 90—91 丹麦 法罗群岛 Denmark Faroe Islands  
博恩霍尔姆岛 哥本哈根

# 目录 CONTENTS

- 92—93 爱沙尼亚 拉脱维亚 立陶宛 白俄罗斯 Estonia Latvia Lithuania Belarus  
明斯克
- 94—95 乌克兰 摩尔多瓦 Ukraine Moldova  
基辅
- 96—101 俄罗斯 Russia 俄罗斯西部 Western Russia  
圣彼得堡 莫斯科
- 102—105 波兰 捷克 斯洛伐克 匈牙利 Poland Czech Republic Slovakia Hungary  
华沙 布拉格 布达佩斯
- 106—109 德国 Germany  
汉堡 法兰克福 柏林
- 110—111 奥地利 Austria  
维也纳
- 112—113 瑞士 列支敦士登 Switzerland Liechtenstein  
日内瓦
- 114—117 英国 爱尔兰 United Kingdom Ireland  
伦敦 都柏林
- 118—119 荷兰 比利时 卢森堡 Netherlands Belgium Luxembourg  
阿姆斯特丹 布鲁塞尔
- 120—123 法国 摩纳哥 France Monaco  
科西嘉岛 里昂 巴黎 马赛
- 124—127 西班牙 葡萄牙 安道尔 Spain Portugal Andorra  
马德里 巴塞罗那 里斯本
- 128—131 意大利 圣马力诺 梵蒂冈 马耳他 Italy San Marino Vatican City Malta  
米兰 罗马
- 132—135 斯洛文尼亚 克罗地亚 波斯尼亚和黑塞哥维那 塞尔维亚 黑山 马其顿  
Slovenia Croatia Bosnia and Herzegovina Serbia Montenegro Macedonia  
贝尔格莱德
- 136—137 罗马尼亚 保加利亚 Romania Bulgaria  
布加勒斯特 索非亚
- 138—139 希腊 阿尔巴尼亚 Greece Albania  
迈伊斯蒂岛 雅典
- 140—141 地中海地区 Mediterranean Countries
- 142—143 非洲国家 非洲地形 AFRICA COUNTRIES AFRICA RELIEF**
- 144—145 埃及 Egypt  
尼罗河中下游 开罗
- 146—149 摩洛哥 阿尔及利亚 突尼斯 利比亚 Morocco Algeria Tunisia Libya  
阿尔及尔附近 拉巴特 阿尔及尔 突尼斯
- 150—153 毛里塔尼亚 马里 冈比亚 塞内加尔 布基纳法索 西撒哈拉 佛得角  
Mauritania Mali Gambia Senegal Burkina Faso Western Sahara Cape Verde  
巴马科 达喀尔
- 154—157 几内亚比绍 几内亚 塞拉利昂 利比里亚 科特迪瓦 加纳 多哥 贝宁  
Guinea-Bissau Guinea Sierra Leone Liberia Côte D'Ivoire Ghana Togo Benin  
蒙罗维亚附近 阿比让附近 阿克拉附近 洛美—波多诺伏附近 科纳克里
- 158—161 尼日尔 尼日利亚 喀麦隆 赤道几内亚 圣多美和普林西比  
Niger Nigeria Cameroon Equatorial Guinea Sao Tome and Principe  
安诺本岛 尼亚美 拉各斯 雅温得
- 162—165 乍得 苏丹 中非 Chad Sudan Central Africa  
杰济拉地区 喀土穆
- 166—169 刚果民主共和国 刚果 加蓬 D.R.Congo Congo Gabon  
布拉柴维尔—金沙萨附近 金沙萨 布拉柴维尔
- 170—173 埃塞俄比亚 厄立特里亚 索马里 吉布提 肯尼亚 Ethiopia Eritrea Somalia Djibouti Kenya  
亚的斯亚贝巴附近 亚的斯亚贝巴 内罗毕
- 174—175 乌干达 卢旺达 布隆迪 坦桑尼亚 Uganda Rwanda Burundi Tanzania  
达累斯萨拉姆

# 目 录 CONTENTS

- 176—179 安哥拉 赞比亚 马拉维 Angola Zambia Malawi  
罗安达 卢萨卡
- 180—183 莫桑比克 科摩罗 马达加斯加 塞舌尔 毛里求斯 留尼汪  
Mozambique Comoros Madagascar Seychelles Mauritius Réunion  
大科摩罗岛 马普托
- 184—187 纳米比亚 博茨瓦纳 津巴布韦 南非 斯威士兰 莱索托  
Namibia Botswana Zimbabwe South Africa Swaziland Lesotho  
好望角地区 约翰内斯堡附近 约翰内斯堡
- 188—189 大洋洲国家 大洋洲地形 OCEANIA COUNTRIES OCEANIA RELIEF**
- 190—193 澳大利亚 Australia  
塔斯马尼亚岛 堪培拉 墨尔本 悉尼
- 194—195 巴布亚新几内亚 所罗门群岛 新西兰 Papua New Guinea Solomon Is. New Zealand  
圣克鲁斯群岛 克马德克群岛 查塔姆群岛 邦蒂群岛 安蒂波迪斯群岛 斯奈尔斯群岛  
奥克兰群岛 坎贝尔群岛 惠灵顿
- 196—201 太平洋主要岛屿 Primary Islands of Pacific Ocean  
北马里亚纳群岛 关岛 密克罗尼西亚联邦 马绍尔群岛 瓦利斯和富图纳 帕劳 萨摩亚  
美属萨摩亚 瓦努阿图 新喀里多尼亚 斐济群岛 汤加 基里巴斯 瑙鲁 图瓦卢 托克劳  
纽埃 库克群岛 法属波利尼西亚 皮特凯恩群岛
- 202—203 北美洲国家 北美洲地形 NORTH AMERICA COUNTRIES NORTH AMERICA RELIEF**
- 204—207 加拿大 格陵兰 Canada Greenland  
渥太华 多伦多 蒙特利尔
- 208—213 美国 United States 美国东部 Eastern United States  
阿拉斯加 夏威夷群岛 洛杉矶 华盛顿 纽约
- 214—215 墨西哥 Mexico  
墨西哥城附近 墨西哥城
- 216—219 危地马拉 伯利兹 萨尔瓦多 洪都拉斯 尼加拉瓜 哥斯达黎加 巴拿马  
Guatemala Belize El Salvador Honduras Nicaragua Costa Rica Panama  
危地马拉、圣萨尔瓦多附近 巴拿马运河 巴拿马城
- 220—225 加勒比海诸岛国 巴哈马 百慕大 Caribbean Island Countries Bahamas Bermuda  
新普罗维登斯岛 波多黎各岛 瓜德罗普岛 安圭拉岛 圣基茨和尼维斯 马提尼克  
安提瓜岛 多米尼克 圣卢西亚 巴巴多斯 大开曼岛 牙买加 圣文森特岛 格林纳达岛  
特立尼达岛 库拉索岛
- 226—227 南美洲国家 南美洲地形 SOUTH AMERICA COUNTRIES SOUTH AMERICA RELIEF**
- 228—231 哥伦比亚 厄瓜多尔 Colombia Ecuador  
圣菲波哥大附近 科隆群岛 圣菲波哥大 基多
- 232—235 委内瑞拉 圭亚那 苏里南 法属圭亚那 Venezuela Guyana Suriname French Guiana  
加拉加斯附近 加拉加斯
- 236—237 秘鲁 Peru  
利马
- 238—239 玻利维亚 巴拉圭 Bolivia Paraguay  
的的喀喀湖附近 亚松森附近
- 240—243 巴西 Brazil  
里约热内卢附近 巴西利亚 里约热内卢 圣保罗
- 244—247 智利 阿根廷 乌拉圭 Chile Argentina Uruguay  
德斯文图拉多斯群岛 胡安—费尔南德斯群岛 拉普拉塔河口  
圣地亚哥 布宜诺斯艾利斯
- 248—251 南极洲 Antarctica 太平洋 印度洋 Pacific Ocean Indian Ocean
- 252—254 大西洋 Atlantic Ocean 北冰洋 Arctic Ocean
- 254—256 世界各国和地区面积、人口和首都、首府表
- 257 世界之最

# 图例 LEGEND

## 居民点 Settlements

### 国家/地区图 Country/Region Map

- 北京 BEIJING 首都、首府 Capital
- ◎ 纽约 New York 重要城市 Major city
- 普利茅斯 Plymouth 城市 Other city
- 道格拉斯 Douglas 城镇 Town or village
- ◎ ◎ 一级行政中心 1st-order admin. centre

### 序图/洲图 Introductory/Continental Map

- ◎ 北京 BEIJING 首都、首府 Capital
- 加尔各答 Kolkata 其他居民点 Other settlement

## 境界 Boundaries

- · — · — · — · — 洲界 Continental boundary
- · — · — · — · — 国界 International boundary
- · — · — · — · — 未定国界 Undefined international boundary
- · — · — · — · — 地区界 Regional boundary
- +++++ 军事分界线 Military demarcation line
- 特别行政区界 Boundary of SAR
- 一级政区界 Boundary of 1st-order admin. unit
- ..... 专题图国界、未定国界、地区界 Boundaries on thematic maps

## 交通 Communications

- 铁路 Railway
- 未成铁路 Railway under construction
- 高速公路 Expressway
- 未成高速公路 Expressway under construction
- 公路 Highway
- 大道 Track
- 铁路隧道、公路隧道 Railway/Highway tunnel
- ..... 轮渡 Ferry
- 航海线/海里(千米) Shipping route/nm(km)
- ▲ 航空站 Airport
- ↓ 港口 Port


## 水文、地形和其他 Hydrography, Topography, etc

- 海岸线 Coastline
- 湖泊 Lake
- 时令河、时令湖 Seasonal river, seasonal lake
- 常年河、伏流河 Perennial river, underground river
- 井、泉 Well, spring
- 渠道、运河 Channel, canal
- 海洋浮冰界 Limit of drift ice
- 海洋永冰界 Limit of permanent ice



- 大陆冰及陆缘冰 Continental ice, shelf ice
- 珊瑚礁 Coral reef
- 沙洲 Shoal
- 沼泽 Swamp
- 盐沼泽 Salt swamp
- 干涸河、干涸湖 Dry watercourse, dry lake
- 国家森林公园 National forest park
- 自然保护区 Nature reserve
- 沙漠 Desert
- 长城 Great Wall
- 世界遗产 World Heritage
- 名胜 Place of interest
- 山峰及高程 Peak and elevation (in metres)
- 火山 Volcano
- 地磁极 Magnetic pole
- 关隘或山口 Pass

## 城市图 City Map



- 街区和街道 Street and block
- 高速公路 Expressway
- 铁路地下部分 Railway under ground
- 轻轨(城市铁路) Light railway
- 地铁 Metro
- 城墙 City wall
- 名胜 Place of interest
- 教堂 清真寺 Church, mosque
- 图书馆 Library
- 体育场 Stadium
- 医院 Hospital
- 邮局 Post office
- 宾馆 饭店 Hotel
- 汽车站 Bus station
- 纪念碑 塔 Monument, tower
- 电影院 剧院 Cinema, theatre
- 博物馆 Museum
- 其他建筑 Other building
- 学校 School
- 陵墓 Tomb
- 绿地 Green belt
- 建筑区 Built-up area
- 空地 Open area
- 公园 Park
- 墓地 Cemetery


# 世界地形 WORLD RELIEF







等差分纬线多圆锥投影 比例尺 1:88 000 000



# 世界各国和地区 COUNTRIES AND REGIONS OF THE WORLD



- 1 俄罗斯 2 卢森堡 3 列支敦士登 4 瑞士 5 奥地利 6 斯洛伐克 7 斯洛文尼亚 8 克罗地亚 9 摩纳哥 10 圣马力诺  
 11 波斯尼亚和黑塞哥维那 12 塞尔维亚 13 黑山 14 安道尔 15 梵蒂冈 16 阿尔巴尼亚 17 马其顿 18 摩尔多瓦  
 19 亚美尼亚 20 阿塞拜疆 21 塞浦路斯 22 黎巴嫩 23 巴勒斯坦 24 以色列 25 阿拉伯联合酋长国



等差分纬线多圆锥投影 比例尺 1:88 000 000 0 880 1760 2640 3520 4400km

## 气候的形成

气候是一个地区在太阳辐射、大气环流、下垫面和人类活动等长期相互作用下的结果，是多年间各种天气过程的综合表现。它既反映平均情况，也反映极端情况。

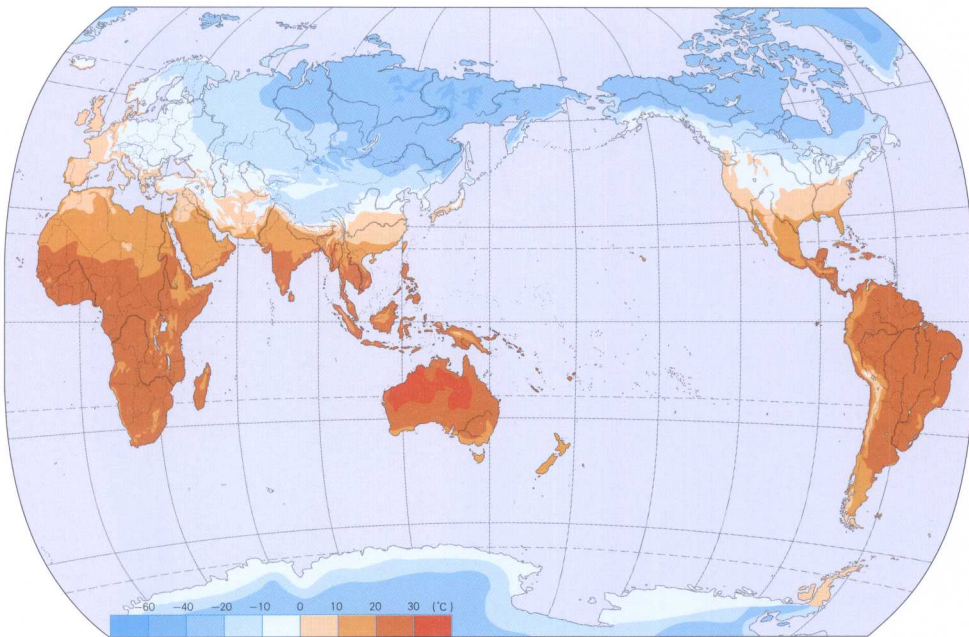
太阳辐射在地球表面的分布因纬度而异，赤道获得最多，随纬度的增高而减少。由于太阳辐射在不同纬度上不均匀的分布，致使地球表面各纬度带上的气温不同，形成赤道气候、热带气候、温带气候和寒带气候。大气环流促进高低纬度之间、海陆之间热量和水分的输送与交换，使各地气候不仅受本地的太阳辐射和地理条件的作用，而且还受其他地方的影响。各地环流状况的种种变化，形成了各种各样的气候类型，即使在同纬度中，也呈现出明显的气候差别。下垫面主要体现在海陆性质差异和地形作用两个方面，它们对大气的热量、水分、干洁度和运动状况有明显影响，导致海洋性气候、大陆性气候和高原气候的形成。人类活动对地表形态的改变，造成下垫面的粗糙度、反射率和水热平衡的改变，从而引起局地气候的变化。

世界各地的气候多种多样，气候分类是将全球气候，按所规定的热量、水分和其他指标，划分成若干相对一致的气候区，使复杂的全球气候简化和系统化。

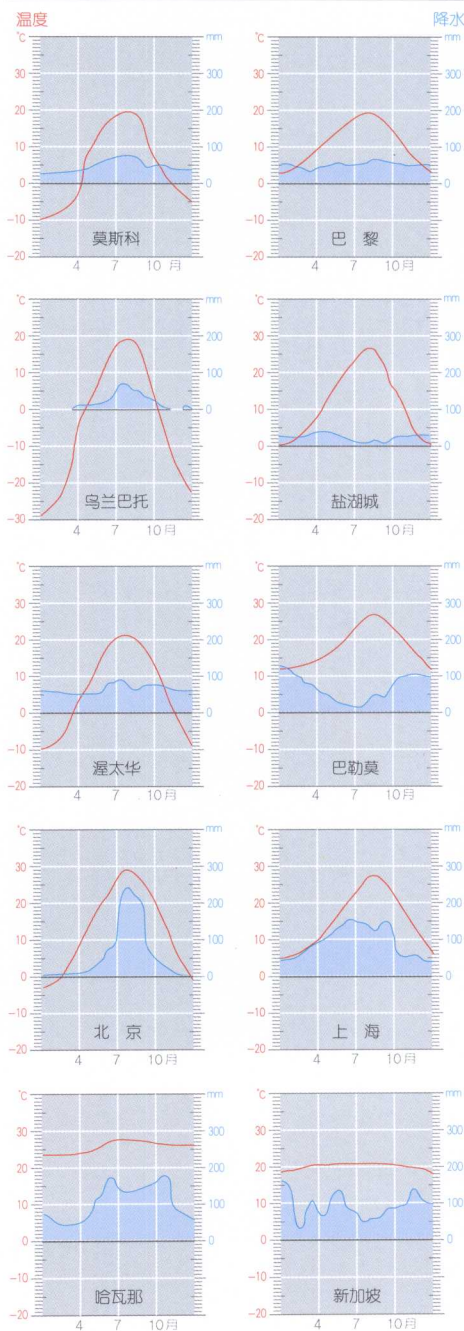
## 世界极端气候

年平均最高气温	39.1℃ 澳大利亚温得姆
年平均最低气温	-56.6℃ 南极高原站
极端最高气温	58.8℃ (1921年7月8日) 伊拉克巴士拉
极端最低气温	-89.2℃ (1983年7月21日) 南极东方站 (俄)
年最大降水量	12 244mm 美国夏威夷怀厄莱阿莱
年最小降水量	0.1mm 智利阿塔卡马沙漠
降雨日最多	每年350天以上 美国夏威夷怀厄莱阿莱
年平均最多雷雨日	251天/年 乌干达托罗罗
日照最多	90% 美国亚利桑那州尤马
日照最少	182天没有阳光 南极
最高风速	324千米/时 南极联邦湾
最大降雪	31 102mm 美国华盛顿州雷尼尔峰
最大冰雹	1千克(1986年4月14日) 孟加拉戈巴尔乾杰

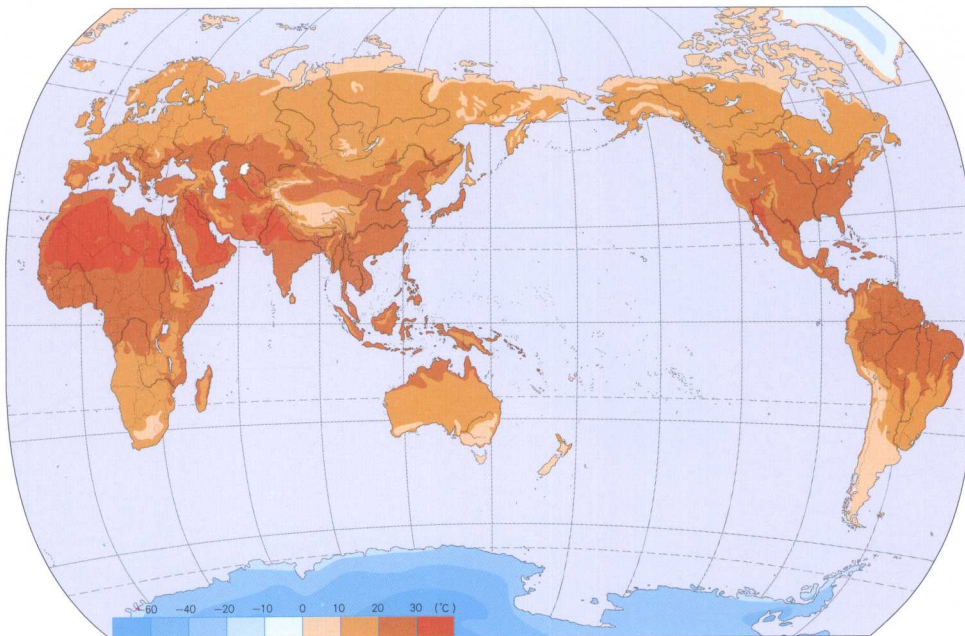
## 世界一月平均气温



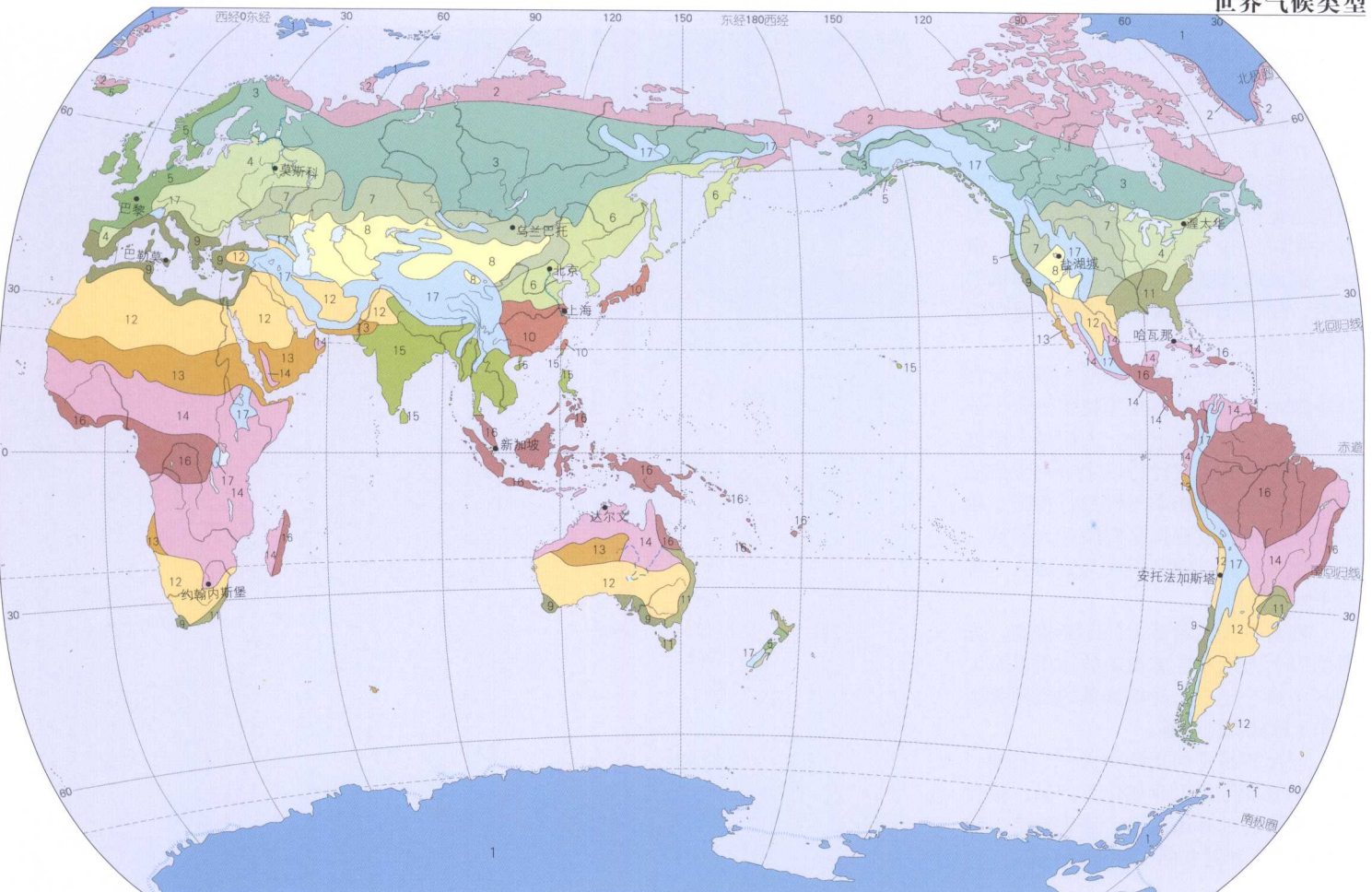
## 世界部分城市气候图表



## 世界七月平均气温

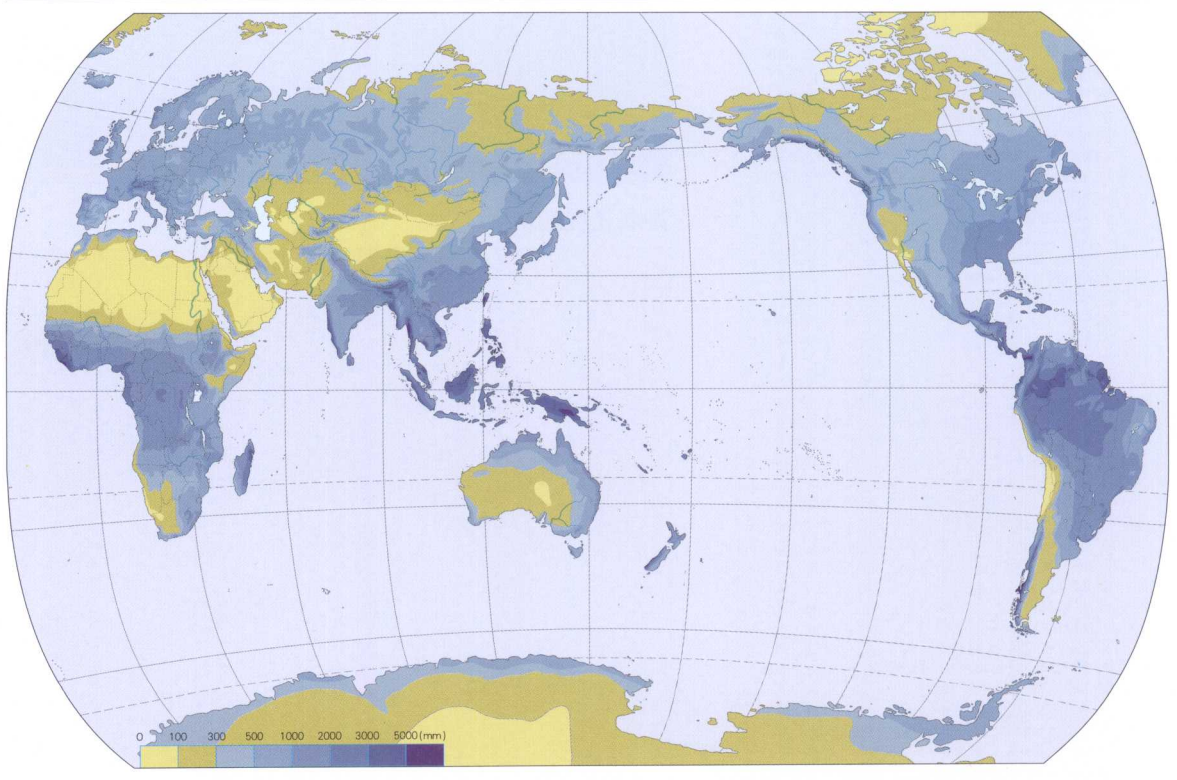
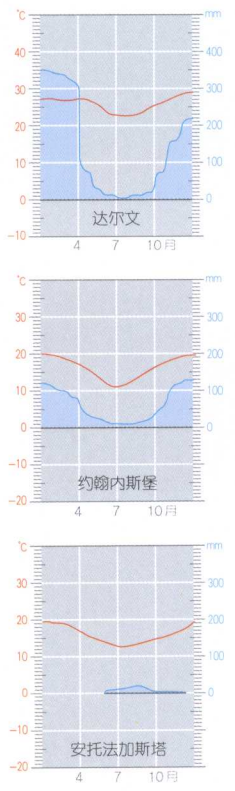


# 世界气候类型



- |             |                    |                     |                     |
|-------------|--------------------|---------------------|---------------------|
| 1 寒带冰原气候    | 5 温带海洋性 (落叶阔叶林) 气候 | 9 亚热带常绿硬叶林 (地中海) 气候 | 13 热带沙漠气候           |
| 2 寒带苔原气候    | 6 温带季风 (落叶阔叶林) 气候  | 10 亚热带季风 (常绿阔叶林) 气候 | 14 萨瓦纳气候 (热带稀树草原气候) |
| 3 亚寒带针叶林气候  | 7 温带草原气候           | 11 亚热带常绿阔叶林气候       | 15 热带季风 (季雨林) 气候    |
| 4 温带落叶阔叶林气候 | 8 温带沙漠气候           | 12 亚热带沙漠和草原气候       | 16 热带雨林气候           |
|             |                    |                     | 17 高原气候和高山气候        |

# 世界年降水量



## 国际航空与海运的发展

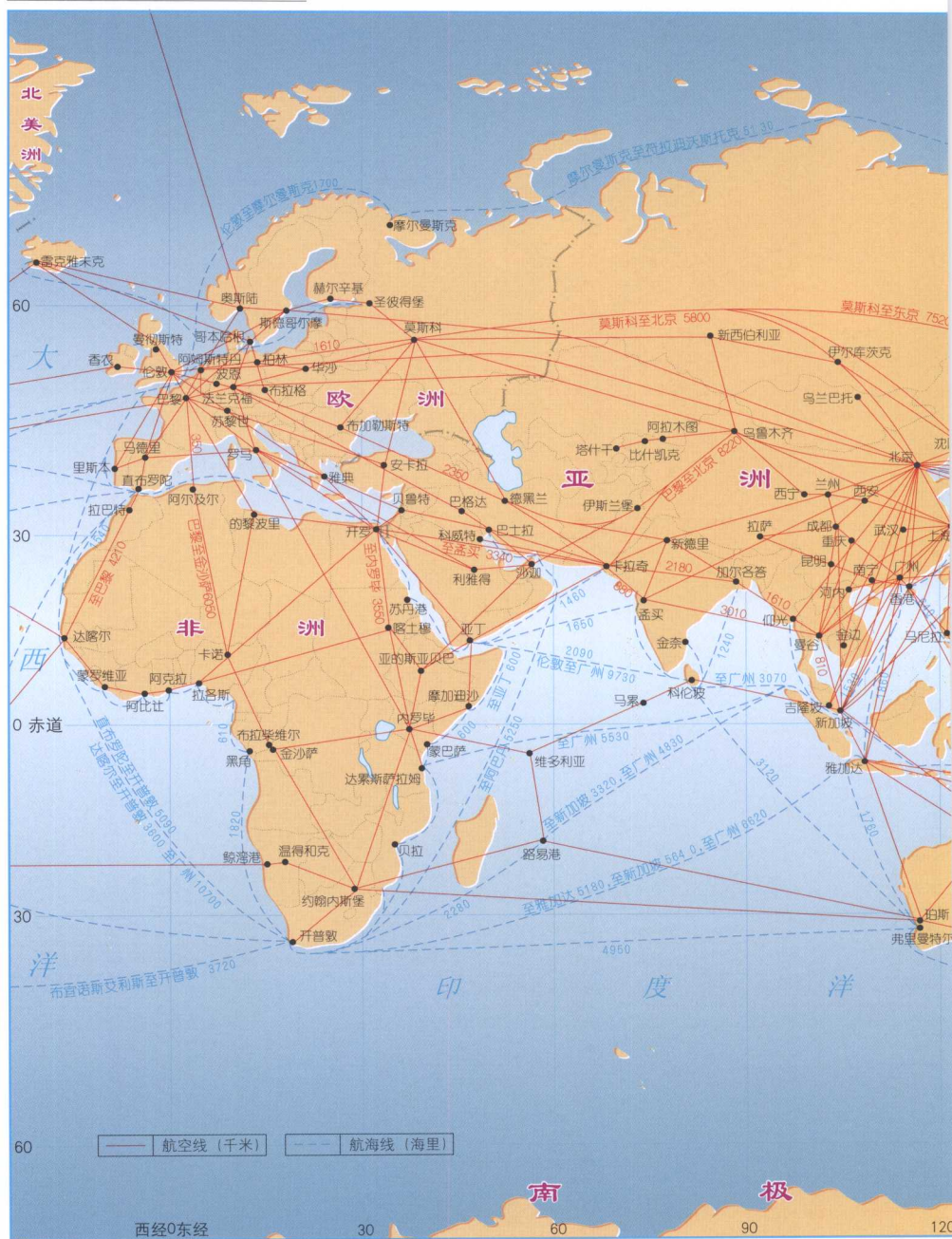
第一次世界大战结束后，出现了早期商业性航空，但是航线非常稀疏，主要运行在欧洲国家的重要首都与东亚之间，直到第二次世界大战前夕，才有了横跨大西洋和太平洋的航线。真正的商业航空运行是在20世纪40~50年代，那时气象服务有了改善，无线电通讯、雷达、机场的发展，特别是喷气发动机的使用，使得航空逐渐发展成为最重要的交通手段之一。

现代国际航线密布如网，国际交往日趋繁荣，航空港已变为技术手段十分广泛的大规模重要企业。人们最大限度地利用航空的速度优势以求节约宝贵的时间。如果说早期乘飞机旅行曾是少数人物的特权，或者说是冒险行为的话，如今乘飞机旅行则已经成为普通人一种很平常的选择。

随着世界造船能力的不断提高，先进的海上通讯和导航设备的运用以及大型深水港的建成，使得繁重的国际货运愈来愈依赖海上运输。

国际贸易中的主要物资——石油、煤、机械设备、工业和化工产品、粮食……主要通过海运完成，这是航空、陆上运输所无法替代的一种有效手段。

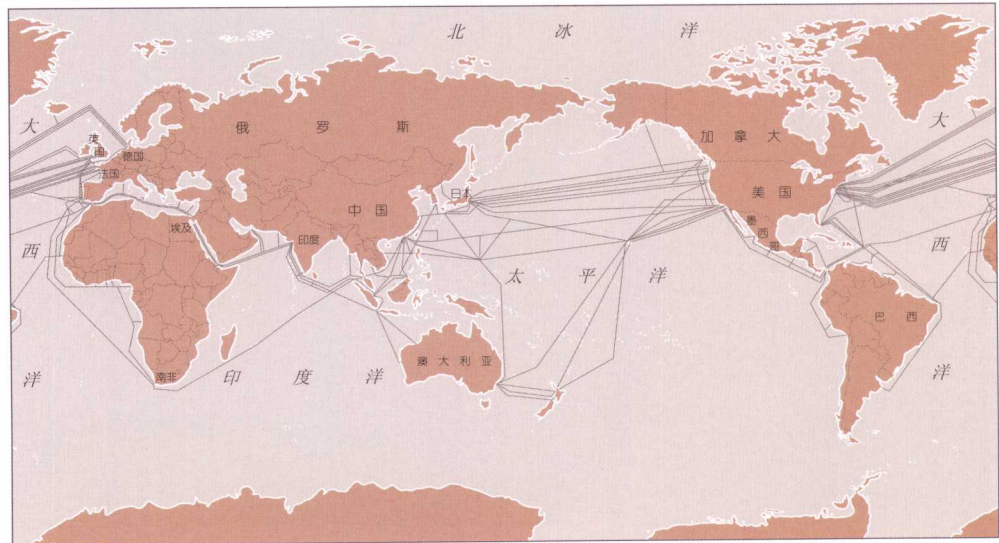
## 国际航空与海运



### 世界主要机场

北京首都国际机场	中国
香港国际机场	中国
上海浦东国际机场	中国
首尔机场	韩国
东京羽田国际机场	日本
新东京成田国际机场	日本
大阪国际机场	日本
曼谷机场	泰国
吉隆坡机场	马来西亚
新加坡樟宜国际机场	新加坡
德里英迪拉·甘地国际机场	印度
哥本哈根卡斯特鲁普机场	丹麦
莫斯科谢列梅捷沃机场	俄罗斯
法兰克福国际机场	德国
伦敦希思罗机场	英国
曼彻斯特机场	英国
巴黎夏尔·戴高乐机场	法国
巴黎奥利机场	法国
阿姆斯特丹斯希普霍尔机场	荷兰
布鲁塞尔国际机场	比利时
维也纳国际机场	奥地利
马德里巴拉哈斯机场	西班牙
苏黎世机场	瑞士
罗马达·芬奇机场	意大利
开罗国际机场	埃及
悉尼金斯福德·史密斯机场	澳大利亚
多伦多国际机场	加拿大
华盛顿国家机场	美国
芝加哥奥黑尔国际机场	美国
纽约约翰·肯尼迪国际机场	美国
纽约纽瓦克国际机场	美国
亚特兰大机场	美国
洛杉矶国际机场	美国
费城国际机场	美国
休斯敦国际机场	美国
底特律国际机场	美国
达拉斯—沃思堡国际机场	美国
圣弗朗西斯科(旧金山)国际机场	美国
波士顿洛根国际机场	美国
西雅图—塔克马国际机场	美国
火奴鲁鲁(檀香山)国际机场	美国
墨西哥城机场	墨西哥
里约热内卢加利昂国际机场	巴西

### 海底光缆通信





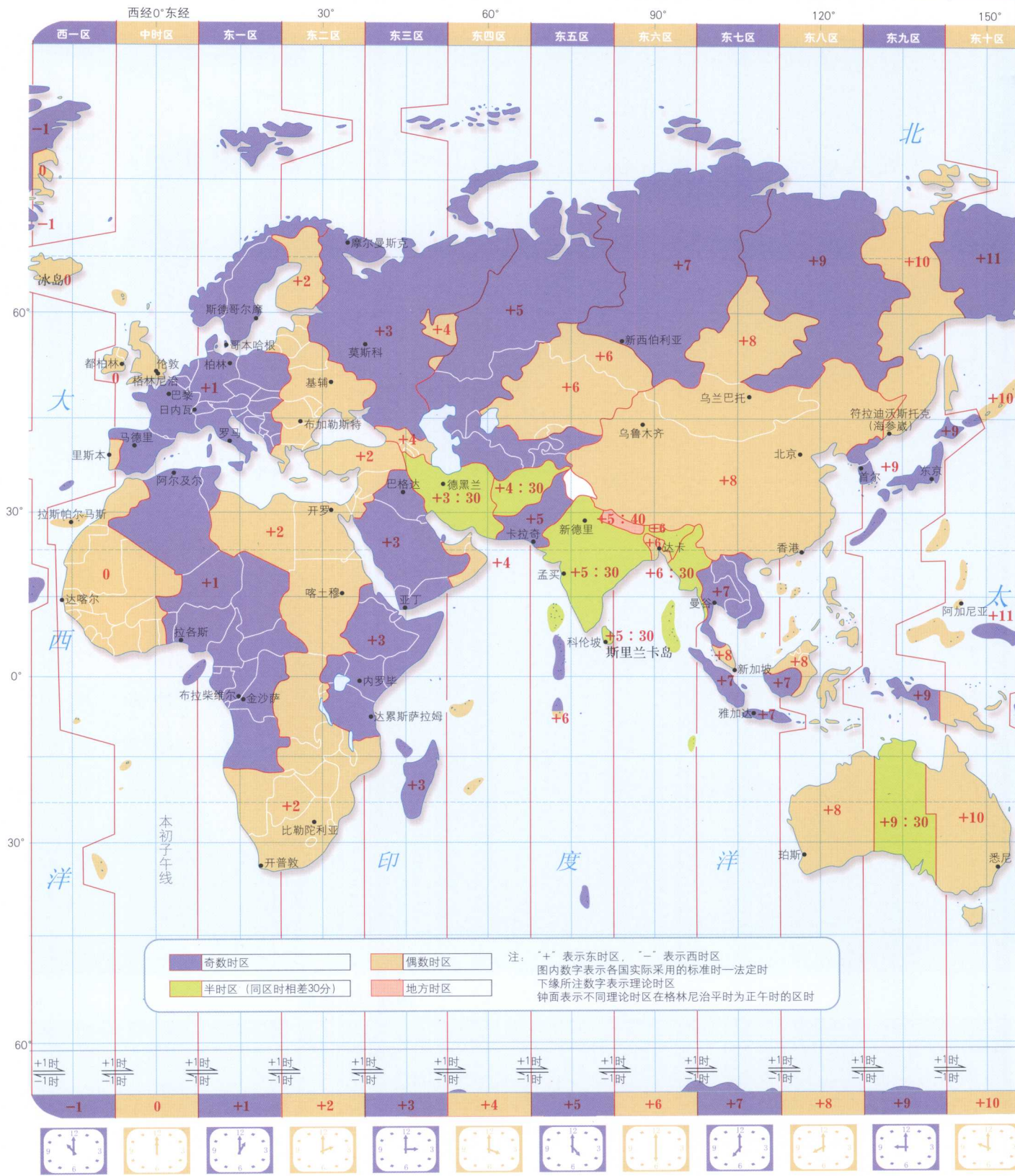
### 国际卫星通信

### 世界主要海港



港口	国家	港口	国家	港口	国家
上海	中国	加尔各答	印度	塔兰托	意大利
宁波	中国	亚丁	也门	的里雅斯特	意大利
广州	中国	亚喀巴	约旦	塞得港	埃及
天津	中国	圣彼得堡	俄罗斯	德班	南非
青岛	中国	纳霍德卡	俄罗斯	悉尼	澳大利亚
深圳	中国	文茨皮尔斯	拉脱维亚	墨尔本	澳大利亚
高雄	中国	敖德萨	乌克兰	弗里曼特尔	澳大利亚
香港	中国	汉堡	德国	纽卡斯尔	澳大利亚
千叶	日本	不来梅港	德国	蒙特利尔	加拿大
东京	日本	伦敦	英国	温哥华	加拿大
横滨	日本	南安普敦	英国	纽约	美国
名古屋	日本	米尔福德港	英国	费城	美国
大阪	日本	利物浦	英国	坦帕	美国
神户	日本	格拉斯哥	英国	新奥尔良	美国
北九州	日本	马赛	法国	休斯敦	美国
釜山	韩国	勒阿弗尔	法国	长滩	美国
仁川	韩国	敦刻尔克	法国	洛杉矶	美国
马尼拉	菲律宾	安特卫普	比利时	圣弗朗西斯科	美国
泗水	印尼	鹿特丹	荷兰	桑托斯	巴西
新加坡	新加坡	热那亚	意大利	里约热内卢	巴西

# 世界时区 WORLD TIME ZONES



北京(0:00时)与世界部分城市时刻对照和时差表

城市名称	与北京的时间对照	与北京的时差(小时)	城市名称	与北京的时间对照	与北京的时差(小时)	城市名称	与北京的时间对照	与北京的时差(小时)
香港	0:00	0	惠灵顿	4:00	+4	哈瓦那	11:00	-13
新加坡	0:00	0	火奴鲁鲁(檀香山)	6:00	-18	巴拿马城	11:00	-13
乌拉拉	0:00	0	帕皮提	6:00	-18	利马	11:00	-13
珀斯	0:00	0	安克雷奇	7:00	-17	加拉加斯	12:00	-12
乌兰巴托	0:00	0	温哥华	8:00	-16	西班牙港	12:00	-12
首尔	1:00	+1	洛杉矶	8:00	-16	圣地亚哥	12:00	-12
东京	1:00	+1	芝加哥	10:00	-14	墨西哥城	13:00	-11
阿加尼亚	2:00	+2	墨西哥城	10:00	-14	里约热内卢	13:00	-11
悉尼	2:00	+2	蒙特利尔	11:00	-13	布宜诺斯艾利斯	13:00	-11
苏瓦	4:00	+4	纽约	11:00	-13	雷克雅未克	16:00	-8





城市名称	与北京的时间对照	与北京的时差(小时)	城市名称	与北京的时间对照	与北京的时差(小时)	城市名称	与北京的时间对照	与北京的时差(小时)
都柏林	16:00	-8	罗马	17:00	-7	开普敦	18:00	-6
伦敦	16:00	-8	阿尔及尔	17:00	-7	巴格达	19:00	-5
里斯本	16:00	-8	拉各斯	17:00	-7	亚丁	19:00	-5
拉斯帕尔马斯	16:00	-8	布拉柴维尔	17:00	-7	内罗毕	19:00	-5
达喀尔	16:00	-8	摩尔曼斯克	19:00	-5	卡拉奇	21:00	-3
斯德哥尔摩	17:00	-7	莫斯科	19:00	-5	孟买	21:30	-2:30
哥本哈根	17:00	-7	布加勒斯特	18:00	-6	科伦坡	21:30	-2:30
柏林	17:00	-7	开罗	18:00	-6	达卡	22:00	-2
巴黎	17:00	-7	喀土穆	18:00	-6	曼谷	23:00	-1
日内瓦	17:00	-7	约翰内斯堡	18:00	-6	雅加达	23:00	-1