

SHIJIE FENGUO DITUJI



世界分國地圖集

星球地圖出版社



SHIJIE FENGUO DITUJI

世界分国地图集

SHIJIE FENGUO DITU JI

星球地图出版社编



星球地图出版社

图书在版编目(CIP)数据

世界分国地图集/星球地图出版社编. — 2版.
—北京:星球地图出版社, 2004.1
ISBN 7-80104-749-4

I.世… II.星… III.世界地图—地图集
IV.K991

中国版本图书馆CIP数据核字(2003)第032292号

世界分国地图集

※

星球地图出版社出版发行

(北京市北三环中路69号 邮政编码100088)

解放军第一二零六工厂印刷 新华书店经销

※

2004年1月第2版 2004年1月第3次印刷

开本850×1168毫米 1/16 16印张

印数:10001—15000

JS(2003)01-082

定价:58.00元

※ ※ ※

本图册如有缺页、倒页同发行部调换

编辑说明

《世界分国地图集》主要供各级党政军机关公务人员、企事业单位和具有中等以上文化水平的读者，在了解和研究国际形势，学习世界地理知识，进行国际交往时参考使用。

图集设置了世界图、洲图、洋图、地区图、分国图、城市图，以及文字说明等内容。世界图从宏观出发，设置了反映世界政治、自然景观和其他人文要素等专题图。分国图是本图集的重点，它较详细、突出地表示世界各国的一级行政区划、居住地人口等级、主要铁路、公路、航海等交通要素。各国配有文字说明，较系统地介绍各国国土、人口、历史、民族、语言、自然资源以及工农业状况、当前的经济水平、国防力量和地图难以展示的内容。

图集力求在图幅设置、结构编排、内容选取、表示方法、制印工艺等方面，做到科学性、系统性、艺术性、实用性的和谐统一。在分国图中，用分国设色较详细地反映了各国的行政区划，提高了地图的实用性和可读性。各国的文字说明，随主图编排在同一幅面上，发挥了图文效应，既做到图文并茂，又方便了阅读。图集重点突出，层次分明，色彩明快和谐，清晰易读，实用效果好。

图集涉及地理区域广泛，信息量大。在编制中，除充分利用了总参测绘局的地图资料外，还参考了国内外多种最新版本的图集、专题地图、各种年鉴和有关读物，资料翔实、现势性强。

图集在编制和出版的过程中，得到许多单位和同仁的关心、支持和帮助，在此表示衷心感谢。但由于我们的水平有限，资料收集和应用还不充分，错漏和不足之处在所难免，敬请读者批评指正。

编者

目 录

1	图例	
2-3	世界政区	1:88 000 000
4-5	世界地势	
6-7	世界主要国际机构与区域性组织	1:88 000 000
8-9	世界旅游(世界文化与自然遗产)	1:88 000 000
10	世界人口	1:132 000 000
11	世界时区	1:170 000 000

12-13	亚洲政区	1:40 000 000
14-15	亚洲地势	1:40 000 000
16-17	中华人民共和国	1:22 000 000
18-19	中华人民共和国东北部	1:8 500 000
20-21	中华人民共和国东南部	1:8 500 000
22-23	中华人民共和国西南部	1:8 500 000
24-25	中华人民共和国西北部	1:9 500 000
26-27	北京	
28	天津	
29	上海	
30	重庆	
31	香港岛·九龙	
32	澳门半岛	
33	蒙古	1:10 000 000
34-35	朝鲜 韩国	1:3 500 000
36-37	日本	1:7 000 000
38	东京	
39	大阪	
40	宗谷海峡和津轻海峡	1:5 000 000
	朝鲜海峡	1:3 000 000
41	巴士海峡和巴林塘海峡	1:3 000 000
	望加锡海峡	1:6 000 000
42-43	东南亚地区	1:17 000 000
44-45	菲律宾	1:5 300 000
46-47	印度尼西亚 马来西亚 东帝汶	1:14 000 000
48	马来半岛和马六甲海峡	1:4 600 000
49	文莱	1:1 300 000
	新加坡	1:300 000
50-51	越南 老挝 柬埔寨	1:5 000 000
52-53	泰国	1:5 000 000

54-55	缅甸	1:5 700 000
56	尼泊尔 锡金 不丹	1:5 000 000
57	孟加拉国	1:3 500 000
58-59	印度	1:12 000 000
60	新德里 加尔各答	
61	马尔代夫	1:8 000 000
	斯里兰卡	1:4 000 000
62-63	巴基斯坦	1:6 500 000
64	阿富汗	1:6 000 000
65	吉尔吉斯斯坦 塔吉克斯坦	1:5 000 000
66-67	哈萨克斯坦	1:8 500 000
68	乌兹别克斯坦 土库曼斯坦	1:7 500 000
69	格鲁吉亚 亚美尼亚	
	阿塞拜疆	1:3 800 000
70-71	伊朗	1:7 000 000
72-73	伊拉克	1:4 000 000
	科威特	1:2 000 000
74-75	沙特阿拉伯	1:8 000 000
75	巴林 卡塔尔	1:4 000 000
76	阿拉伯联合酋长国 阿曼	1:6 000 000
77	波斯湾和霍尔木兹海峡	1:5 600 000
78	也门	1:6 000 000
79	叙利亚 黎巴嫩 约旦	1:4 100 000
80	巴勒斯坦地区	1:2 200 000
81	塞浦路斯	1:1 300 000
	伊斯坦布尔海峡和恰纳卡莱海峡	1:2 000 000
82-83	土耳其	1:4 600 000

84-85	欧洲政区	1:18 000 000
86-87	欧洲地势	1:18 000 000
88-89	挪威 瑞典 芬兰	1:6 000 000
	斯瓦尔巴群岛 扬马延岛	
90-91	奥斯陆 斯德哥尔摩	
	赫尔辛基	
	冰岛	1:3 000 000
92	波罗的海	1:8 000 000
93	爱沙尼亚 拉脱维亚 立陶宛	1:4 000 000
94-95	俄罗斯	1:22 000 000
96-97	俄罗斯东南部	1:13 000 000
98-99	俄罗斯西部	1:11 000 000
100	莫斯科	

101	白俄罗斯	1:3 200 000
102-103	乌克兰 摩尔多瓦	1:4 200 000
104-105	波兰	1:3 000 000
106-107	捷克 斯洛伐克 匈牙利	1:2 700 000
108-109	德国	1:2 800 000
110	柏林	.
111	丹麦 法罗群岛	1:2 000 000
112-113	荷兰 比利时 卢森堡	1:1 500 000
114-115	英国 爱尔兰	1:4 500 000
116	伦敦	
117	英吉利海峡和多佛尔海峡	1:2 800 000
118-119	法国	1:4 000 000
	摩纳哥	
120	巴黎	
121	奥地利	1:2 500 000
122	瑞士	1:1 500 000
123	日内瓦	
	列支敦士登	1:250 000
124-125	西班牙 葡萄牙	1:4 500 000
	亚速尔群岛	
	马德拉群岛	
	加那利群岛	
126	马德里	
	里斯本	
127	圣马力诺	1:200 000
	安道尔	1:500 000
	马耳他	1:280 000
128-129	意大利	1:4 000 000
130	罗马	
	梵蒂冈	
131	保加利亚	1:2 200 000
132-133	罗马尼亚	1:2 300 000
134-135	塞尔维亚和黑山	1:1 600 000
136-137	斯洛文尼亚 克罗地亚	
	波斯尼亚和黑塞哥维那	1:2 000 000
138-139	希腊	1:3 500 000
140	阿尔巴尼亚 马其顿	1:2 000 000
141	直布罗陀海峡	1:500 000
	直布罗陀	
142-143	地中海地区	1:11 000 000

144-145	非洲政区	1:36 000 000
146-147	非洲地势	1:36 000 000
148	埃及	1:6 500 000
149	苏伊士运河	1:1 100 000
	开罗	
150-151	突尼斯 利比亚	1:7 300 000
152-153	摩洛哥 阿尔及利亚	1:9 000 000
154	西撒哈拉 毛里塔尼亚	1:8 000 000
155	塞内加尔 几内亚比绍 冈比亚	1:4 500 000
	佛得角	1:6 000 000
156-157	马里 布基纳法索	1:7 500 000
158-159	几内亚 塞拉利昂 利比里亚	
	科特迪瓦	1:4 100 000
160	加纳 多哥 贝宁	1:5 000 000
161	尼日尔	1:8 000 000
162	尼日利亚	1:8 000 000
163	赤道几内亚 加蓬	
	圣多美和普林西比	1:5 000 000
164-165	乍得 喀麦隆 中非	1:8 500 000
166-167	苏丹	1:7 300 000
168-169	埃塞俄比亚 厄立特里亚	1:7 000 000
	吉布提	1:3 000 000
170	索马里	1:7 000 000
171	塞舌尔	1:7 000 000
	曼德海峡	1:4 000 000
172-173	乌干达 肯尼亚 卢旺达 布隆迪	
	坦桑尼亚	1:7 000 000
174-175	刚果 刚果民主共和国	1:8 500 000
176-177	安哥拉 赞比亚	1:7 500 000
178	马拉维 莫桑比克	1:8 000 000
179	科摩罗 马达加斯加	1:9 000 000
	留尼汪岛	1:1 500 000
	毛里求斯	1:31 000 000
	毛里求斯岛	
180-181	纳米比亚 博茨瓦纳	
	津巴布韦	1:7 000 000
182-183	南非 斯威士兰 莱索托	1:6 000 000
	圣赫勒拿	1:81 000 000
	阿森松岛	
	圣赫勒拿岛	
	爱德华王子群岛	

184-185	大洋洲政区	1:42 000 000	安圭拉岛 圣马丁岛 安提瓜岛	
186-187	大洋洲地势	1:42 000 000	圣卢西亚 圣基茨和尼维斯	
188-189	澳大利亚	1:17 000 000	多米尼克国 马提尼克岛	
190	悉尼 墨尔本		瓜德罗普岛	
191	巴布亚新几内亚 所罗门群岛	1:10 000 000	222 加勒比海诸岛国家和地区(三)	1:1 000 000
192-193	新西兰	1:4 500 000	圣文森特岛 阿鲁巴岛	
194-195	大洋洲国家和地区(一)	1:20 000 000	巴巴多斯 特立尼达岛 多巴哥岛	
	(密克罗尼西亚联邦 基里巴斯		格林纳达岛 库拉索岛	
	马绍尔群岛 帕劳 瑙鲁 关岛		223 加勒比海地区	1:17 000 000
	托克劳 北马里亚纳群岛)			
196-197	大洋洲国家和地区(二)	1:20 000 000	224-225 南美洲政区	1:34 000 000
	(瓦努阿图 图瓦卢 斐济群岛		226-227 南美洲地势	1:34 000 000
	萨摩亚 汤加 新喀里多尼亚		228-229 哥伦比亚 委内瑞拉	1:7 500 000
	库克群岛 法属波利尼西亚		230-231 厄瓜多尔 秘鲁	1:6 000 000
	皮特凯恩 美属萨摩亚		232 玻利维亚	1:7 500 000
	瓦利斯和富图纳 纽埃)		233 圭亚那 苏里南 法属圭亚那	1:5 000 000
198-199	北美洲政区	1:34 000 000	234-235 巴西	1:18 000 000
200-201	北美洲地势	1:34 000 000	236-237 阿根廷 智利	1:12 000 000
202-203	加拿大	1:19 000 000	238 巴拉圭 乌拉圭	1:7 000 000
	圣皮埃尔和密克隆	1:3 700 000	239 麦哲伦海峡	1:5 000 000
204-205	渥太华 蒙特利尔 多伦多 温哥华		马尔维纳斯群岛(福克兰群岛)	1:1 800 000
	格陵兰	1:15 000 000	240-241 太平洋	1:60 000 000
206-207	美国	1:14 000 000	242 大西洋	1:70 000 000
208-209	美国东部	1:8 000 000	百慕大群岛	1:350 000
210	圣弗朗西斯科附近		243 印度洋	1:58 000 000
	洛杉矶		凯尔盖朗群岛 克罗泽群岛	
211	纽约		244 北冰洋	1:35 000 000
212-213	墨西哥	1:8 800 000	245 南极洲	1:35 000 000
214	危地马拉 伯利兹 萨尔瓦多	1:3 500 000	246 地图投影知识	
215	洪都拉斯 尼加拉瓜	1:4 000 000	247 世界气候类型表	
216	哥斯达黎加 巴拿马	1:4 000 000	248 世界地理信息资料表(世界之最选)	
217	巴拿马运河	1:400 000	249 世界部分国家货币名称及与美元	
	巴拿马城		汇率一览表	
218-219	巴哈马 古巴	1:4 000 000		
	特克斯和凯科斯群岛 百慕大			
220	加勒比海诸岛国家和地区(一)	1:3 500 000		
	牙买加 海地 多米尼加共和国			
	开曼群岛 波多黎各岛			
	维尔京群岛			
221	加勒比海诸岛国家和地区(二)	1:1 000 000		

图 例

居 民 地

分 国 图

- 人口400万以上
(平面图形大于3×3mm 时用真形)
- 人口100-400万
- 人口30-100万
- 人口10-30万
- 人口1-10万
- 人口1万以下

- 北京** 首都、首府
- 南京** 一级行政中心
人口100万以上城市
- 深圳** 中国地级市
人口10-100万城市
- 满云** 其余城镇
- 行政中心

总 图 洲 地 势 图

- 华盛顿 首都、首府
- 大阪 主要城市

洲 政 区 图

- 巴黎 首都、首府
- 圣保罗 主要城市

境 界

- 国界、未定国界
- 一级行政区界

- 特种地区界
- 军事分界线

- 洲界、专题图洲界
- 专题图国界(未定国界)、地区界

交 通

- 铁路、建筑中铁路
- 高速、高等级公路
- 主要公路
- 其他公路

- 隧 道
- 架 空 索 道
- 汽车及火车轮渡线
- 山 隘

- 输油(气、水)管道
- 航 海 线
至上海580(1070)
- 机 场 及 港 口
- 长 城

水 系、地 形 和 其 他

- 常水河及时令河
- 水 库 及 坝
- 运 河 及 沟 渠
- 地下河、瀑布及流向
- 淡 水 湖 及 咸 水 湖
- 沼 泽 及 盐 沼 泽
- 海 岸 线、岸 滩 及 防 坡 堤
- 海 洋 浮 冰 界
- 海 洋 永 冰 界
- 大 陆 冰

- 珊 瑚 礁
- 井 及 泉
- 灯 塔 及 航 标
- 沉 船
- 干 河 及 干 湖
- 雪 山
- 沙 漠
- 火 山 及 高 程(米)
- 山 峰 及 高 程(米)
- 低 于 海 平 面 的 陆 地 高 程、高 程 点 及 高 程(米)

- 低 于 海 平 面 的 水 面 高 程、海 深(米)
- 世 界 文 化 和 自 然 遗 产 名 胜 及 古 迹
- 国 家 公 园 及 自 然 保 护 区
- 海 上 禁 区
- 海 上 油、气 区
- 油 井 及 气 井
- 地 磁 极
- 科 学 考 察 站

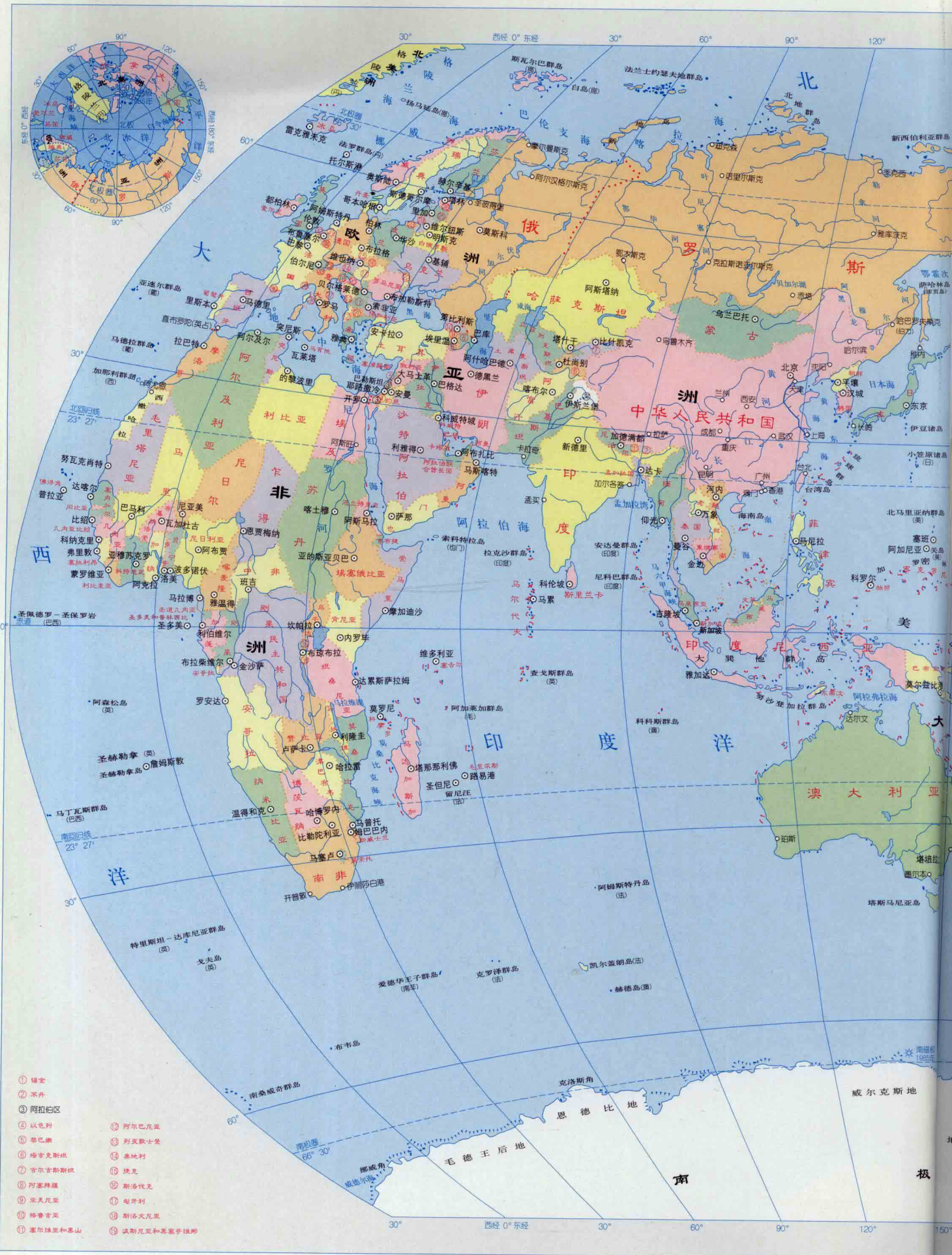
城 市 图

- 街 区
- 主 要 街 道
- 次 要 街 道
- 高 速 公 路

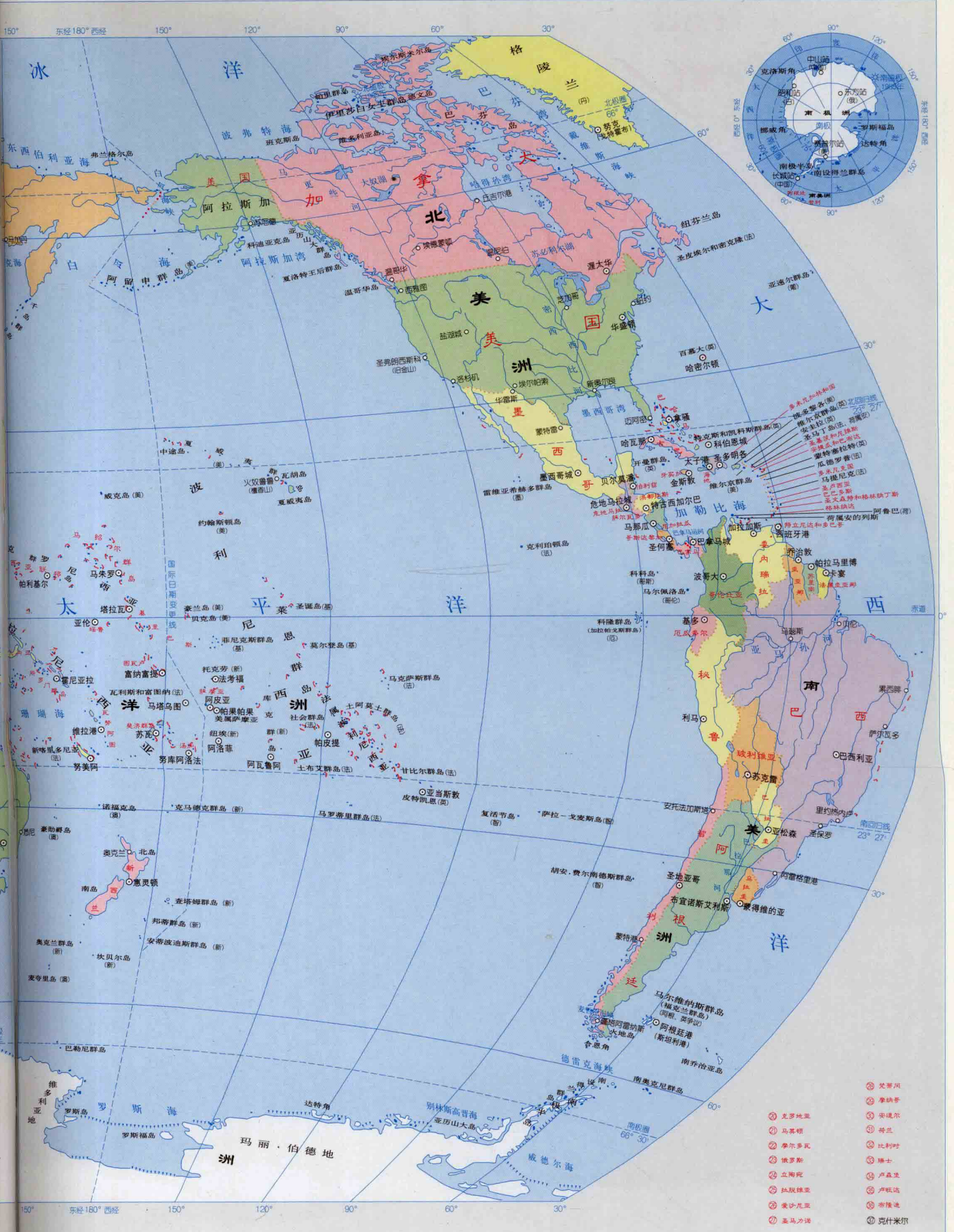
- 铁 路 及 车 站
- 立 交 桥
- 隧 道
- 桥、坝及闸

- 体 育 场 单 位、景 点 及 重 要 建 筑 物
- 渡 口


世界政区




- ① 福岛
- ② 不丹
- ③ 阿拉伯区
- ④ 以色列
- ⑤ 黎巴嫩
- ⑥ 塔吉克斯坦
- ⑦ 吉尔吉斯斯坦
- ⑧ 阿富汗
- ⑨ 格鲁吉亚
- ⑩ 塞浦路斯和塞浦路斯
- ⑪ 阿尔巴尼亚
- ⑫ 列支敦士登
- ⑬ 摩纳哥
- ⑭ 捷克
- ⑮ 斯洛伐克
- ⑯ 波兰
- ⑰ 匈牙利
- ⑱ 斯洛文尼亚
- ⑲ 波斯尼亚和黑塞哥维那

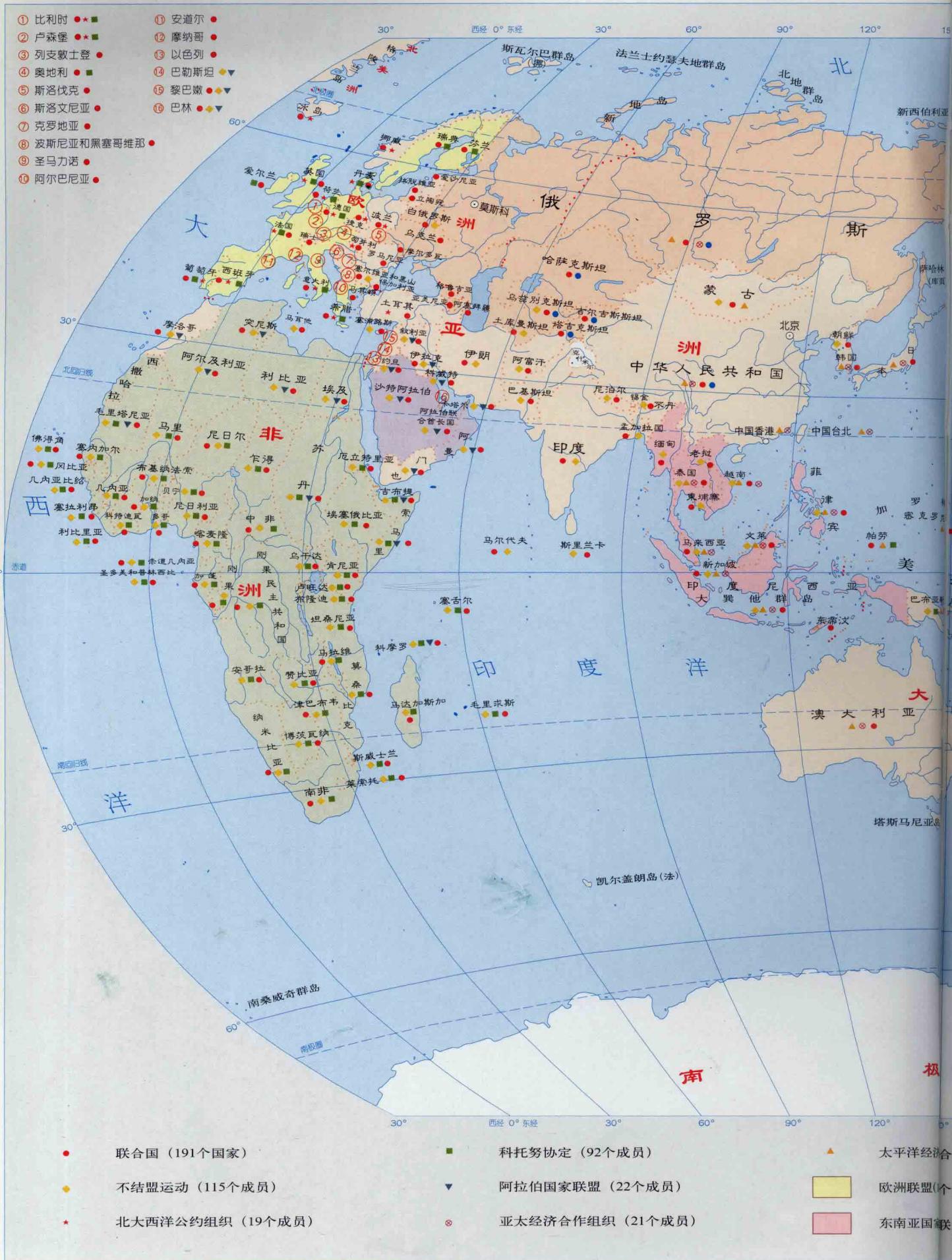


比例尺 1 : 88 000 000

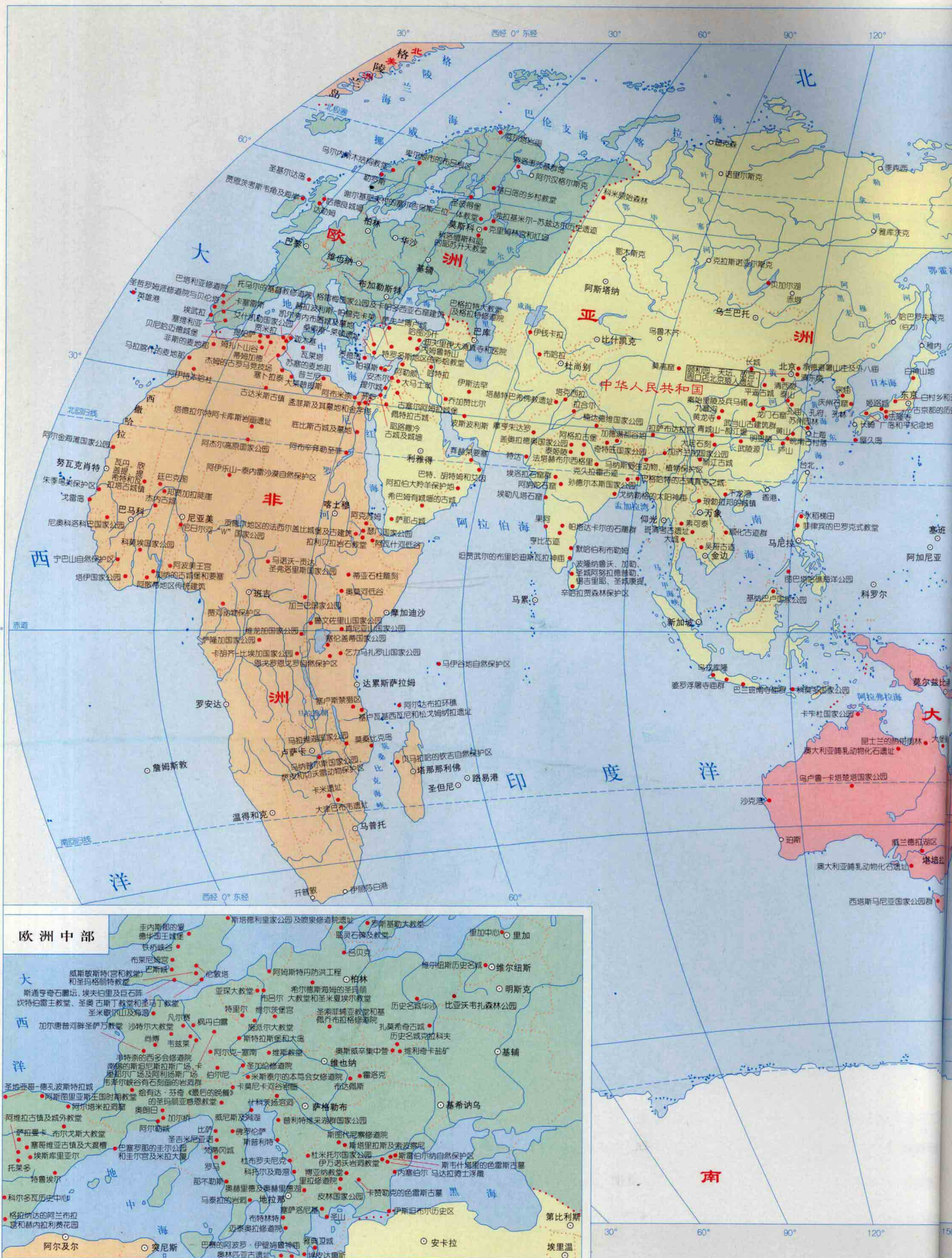


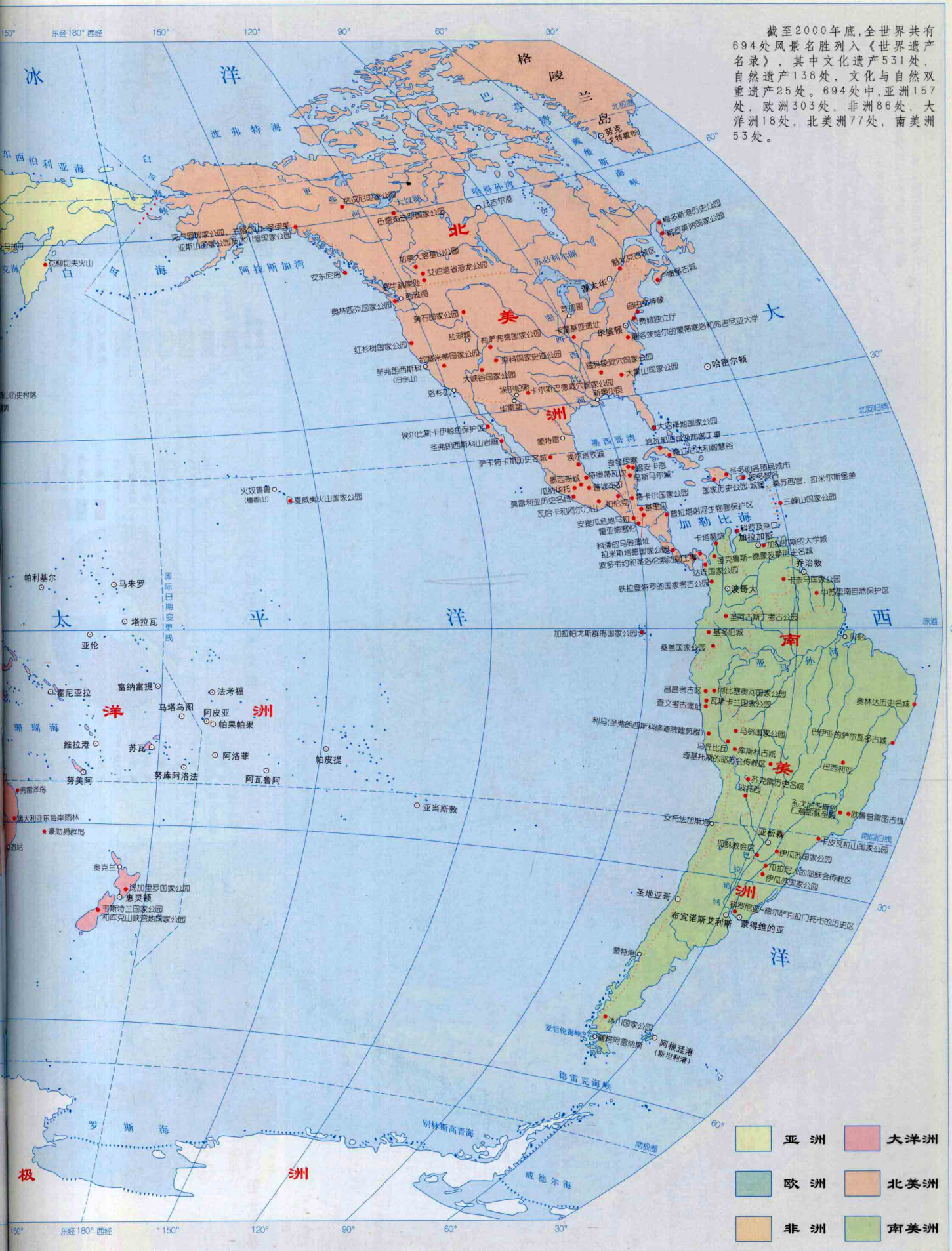


世界主要国际机构与区域性组织



世界旅游 (世界文化与自然遗产)





截至2000年底,全世界共有694处风景名胜列入《世界遗产名录》,其中文化遗产531处,自然遗产138处,文化与自然双重遗产25处。694处中,亚洲157处,欧洲303处,非洲86处,大洋洲18处,北美洲77处,南美洲53处。

- 亚洲
- 大洋洲
- 欧洲
- 北美洲
- 非洲
- 南美洲

比例尺 1 : 88 000 000

