

廣東省縣圖集

# 广东省县图集

(内部用图)

广东省地名委员会  
广东省国土厅

一九八九年 广州

## 出 版 说 明

广东省测绘局于1982年12月编制出版的《广东省县图集》受到社会各界好评，1984年图集发行完毕。近几年来，广东各地经济发展较快，人文景观变化较大。1986年撤区建乡（镇），1988年海南建省，本省全面实行市管县体制，行政区划有较大调整。随着地名工作的全面开展和地名标准化的逐步推行，地名的命名更名较多。为反映新情况，适应社会需要，广东省地名委员会和广东省国土厅决定编制出版新的《广东省县图集》。

本图集是按市县分幅的普通地图集，包括序图4幅，市县图95幅，以及城市、县城街道图和文字说明，内容丰富，具有较强的现势性、系统性和广泛的适用性，可供各级领导机关和企事业单位使用。

本图集除序图内容各有侧重外，市县地图主要表示居民地、水系、交通、地貌和境界等要素。文字说明则扼要介绍各市县的历史沿革，自然环境，工业、农业、交通等建设成就，以及名胜古迹、土特产等。图幅的基本资料，除个别采用1:1万航测地形图缩编外，大部分根据1:20万地形图编绘，吸收了全省资源调查、地名普查和海岸带普查最新成果，并以1988年收集的现势资料作补充。市县图录注地名较多，旨在尽量反映地名标准化成果。行政区划资料截止于1988年底，其它资料截止于1987年底。

序图中的《广东省在祖国的位置》图采用等积斜方位投影，《广东省政区》和《广东省交通》图采用双标准纬线等角圆锥投影，《广东省卫星影象图》采用墨卡托投影，市县图均采用高斯—克吕格投影。上述投影足以保证本图集各图幅应有的数学精度。

境界绘制的依据和处理原则是：国界线按照中国地图出版社1980年出版的1:600万《中华人民共和国地图》绘制，省图上的省、区界线根据民政部、国家测绘局1984年颁发的《中国百万分之一地图上，省、自治区、直辖市行政区域界线画法的通知》绘制，市县图上的省界依习惯画法表示，市县界线根据省人民政府办公厅《关于我省地图上市县界线画法的意见的通知》（粤府办〔1988〕17号文）绘制。本图集所绘界线不作为行政区域界线争议的依据。

本图集编制过程中，得到省、市、县人民政府和有关部门的大力支持。各市县地名委员会、国土局和广州铁路局、省交通厅、省统计局、广州气象卫星地面站提供了翔实的现势资料。广州地理研究所、广东省测绘技术公司做了大量工作。在此向支持和参加本图集编制工作的单位、个人表示衷心感谢！

本图集的编制是一项复杂而又细致的工作。由于时间紧，任务重，要求高，错漏在所难免，敬请读者不吝赐教，以便再版时修正。

本图集出版，时值国庆。谨此献给中华人民共和国成立四十周年！

编者

一九八九年九月



# 图 例

## 居 民 地



广州市 省人民政府驻地



佛山市 市人民政府驻地



三水县 县(市)人民政府驻地

● 新安 ● 红云乡 镇(乡)人民政府驻地

● 白云山农场 省属农、林场

○ 张家村 一般居民地

## 交 通

- 1 建筑中 2 规划中
- 1 依比例 2 不依比例
- 窄轨铁路
- 主要公路及桥梁

- 车渡
- 一般公路及车渡
- 简易公路 机耕路
- 主要乡村路
- 广州至汕头290海里 航海线及里程

## 政 区 界

- 省、自治区界
- 市界

- 县(市)、自治县界 (未定)
- 香港地区界

## 水 文 及 地 貌

- 海岸线及海滩
- 明礁 暗礁 干出礁
- 珊瑚礁
- 河流及通轮起迄点
- 时令河
- 伏流河
- 运河
- 渠道及渡槽
- 堤围

- 湖 泊
- 大型水库
- 中型水库
- 小型水库
- 1 依比例 2 不依比例
- 等高线及其注记
- 罗浮山·1282 山名、高程点及其高程注记
- 孤峰、峰丛、漏斗
- 火山口

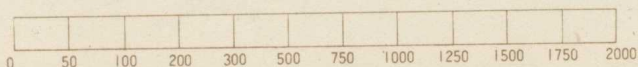
## 其 它

- 港口
- 渔港
- 温泉
- 发电站
- 名胜古迹、旅游点
- 山隘、山口
- 水闸
- 水坝
- 矿场
- 盐田

## 用 于 城 市 平 面 图

- 省、市人民政府
- 县(市)、自治县人民政府
- 医院
- 邮电局
- 纪念碑(塔)
- 民航售票处
- 火车站
- 汽车站

## 高 度 表 (米)



# 目 录

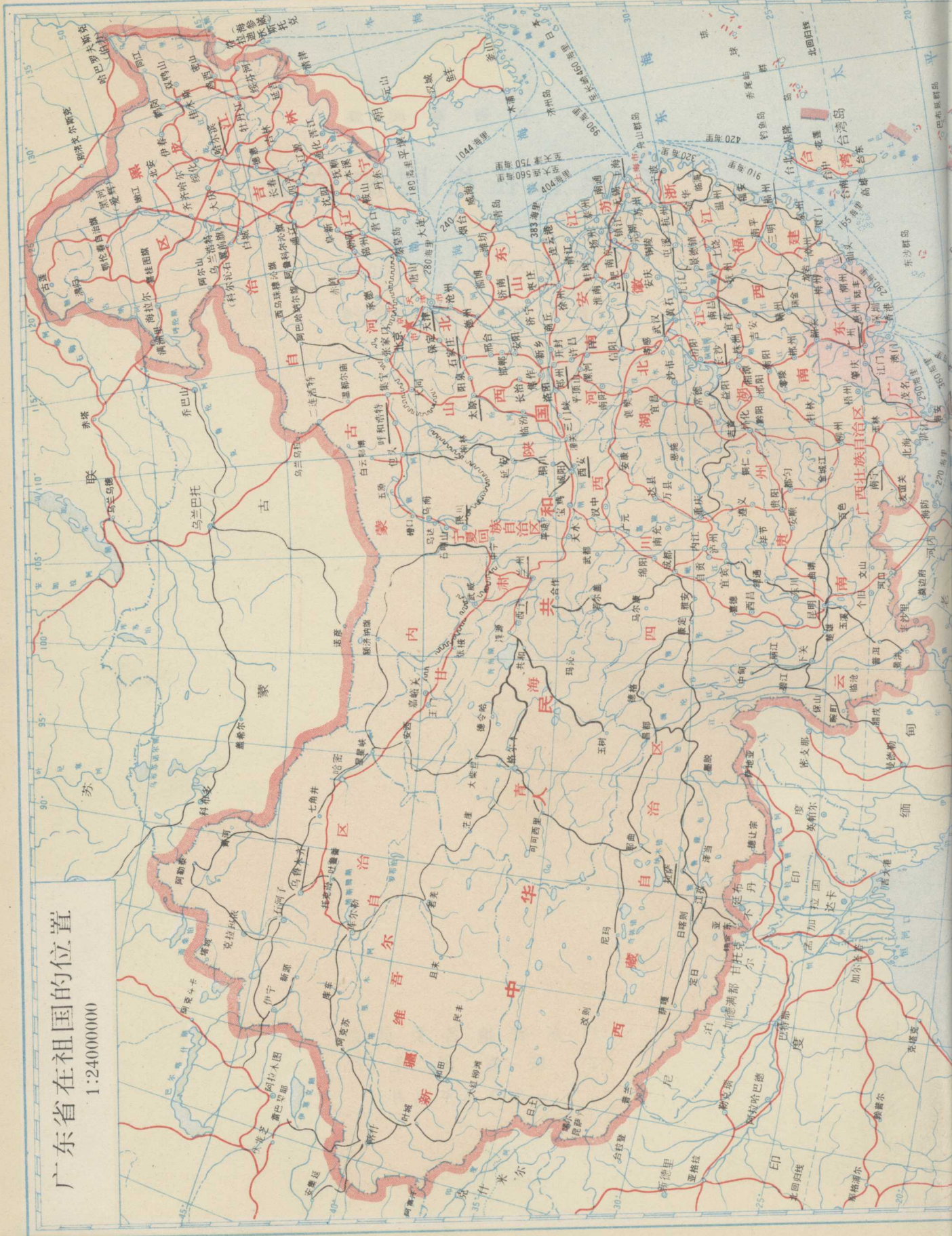
广东省在祖国的位置 .....	1-2	始兴县 .....	51-52
广东省政区 .....	3-4	翁源县 .....	53-54
广东省交通 .....	5-6	新丰县 .....	55-56
广东省卫星影象图 .....	7-8	曲江县 .....	57-58
广州市辖区 .....	9-10	乳源瑶族自治县 .....	59-60
广州市区街道图 .....	11-12	乐昌县 .....	61-62
从化县 .....	13-14	河源市辖区 .....	63-64
花县 番禺县 .....	15-16	和平县 .....	65-66
增城县 .....	17-18	龙川县 .....	67-68
深圳市辖区 宝安县 .....	19-20	紫金县 .....	69-70
深圳市区街道图 .....	21-22	连平县 .....	71-72
珠海市辖区 .....	23-24	梅州市辖区 梅州市区街道图 ..	73-74
珠海市区街道图 斗门县 .....	25-26	梅县 .....	75-76
汕头市辖区 汕头市区街道图 ..	27-28	蕉岭县 .....	77-78
澄海县 南澳县 .....	29-30	大埔县 .....	79-80
饶平县 .....	31-32	丰顺县 .....	81-82
潮阳县 .....	33-34	五华县 .....	83-84
惠来县 .....	35-36	兴宁县 .....	85-86
普宁县 .....	37-38	平远县 .....	87-88
揭西县 .....	39-40	惠州市辖区 惠州市区街道图 ..	89-90
揭阳县 .....	41-42	惠东县 .....	91-92
潮州市 .....	43-44	惠阳县 .....	93-94
韶关市辖区 韶关市区街道图 ..	45-46	博罗县 .....	95-96
仁化县 .....	47-48	龙门县 .....	97-98
南雄县 .....	49-50	汕尾市辖区 .....	99-100

海丰县 .....	101-102	廉江县 .....	149-150
陆河县 .....	103-104	茂名市辖区 茂名市区街道图	151-152
陆丰县 .....	105-106	高州县 .....	153-154
东莞市 .....	107-108	信宜县 .....	155-156
中山市 .....	109-110	电白县 .....	157-158
江门市辖区 江门市区街道图	111-112	化州县 .....	159-160
新会县 .....	113-114	肇庆市辖区 肇庆市区街道图	161-162
台山县 .....	115-116	高要县 .....	163-164
开平县 .....	117-118	广宁县 .....	165-166
恩平县 .....	119-120	四会县 .....	167-168
鹤山县 .....	121-122	新兴县 .....	169-170
佛山市辖区 佛山市区街道图	123-124	罗定县 .....	171-172
南海县 .....	125-126	云浮县 .....	173-174
顺德县 高明县 .....	127-128	德庆县 .....	175-176
三水县 .....	129-130	郁南县 .....	177-178
阳江市辖区 .....	131-132	封开县 .....	179-180
阳西县 .....	133-134	怀集县 .....	181-182
阳春县 .....	135-136	清远市辖区 .....	183-184
湛江市辖区 .....	137-138	英德县 .....	185-186
湛江市赤坎区 湛江市霞山区...	139-140	佛冈县 .....	187-188
吴川县 .....	141-142	连山壮族瑶族自治县 .....	189-190
徐闻县 .....	143-144	连南瑶族自治县 .....	191-192
海康县 .....	145-146	连县 .....	193-194
遂溪县 .....	147-148	阳山县 .....	195-196



# 广东省在祖国的位置

1:24000000









109° 110° 111° 112° 113°

### 广东省行政区划简表

市别	下辖市、县(区)	市别	下辖市、县(区)
广州市	越秀区 东山区 海珠区 荔湾区 天河区	汕尾市	城区 海丰县 陆河县 陆丰县
	白云区 黄埔区 芳村区 花县 从化县		东莞市
	增城县 番禺县		中山市
深圳市	上埗区 罗湖区 沙头角区 南头区 宝安县	江门市	城区 郊区 新会县 台山县 开平县 恩平县 鹤山县
珠海市	香洲区 斗门县	佛山市	城区 石湾区 南海区 顺德区 高明县 三水县
汕头市	公园区 安平区 同平区 郊区 金砂区		阳江市
	达濠区 澄海县 饶平县 南澳县 潮阳县 惠来县 普宁县 揭西县 揭阳县	湛江市	赤坎区 霞山区 坡头区 郊区 吴川县 徐闻县 海康县 遂溪县 廉江县
潮州市	北江区 澄江区 武江区 仁化县 南雄县	茂名市	茂南区 高州县 信宜县 电白县 化州市
	始兴县 翁源县 新丰县 曲江縣 乳源县 乐昌县		肇庆市
河源市	源城区 郊区和 和平县 龙川县 紫金县 连平县	清远市	清城区 清郊区 英德县 佛冈县 连山县 连南县 连县 阳山县
	梅州市		梅江区 梅县 蕉岭县 大埔县 丰顺县 五华县 兴宁县 平远县
惠州市	惠城区 惠东县 惠阳县 博罗县 龙门县		

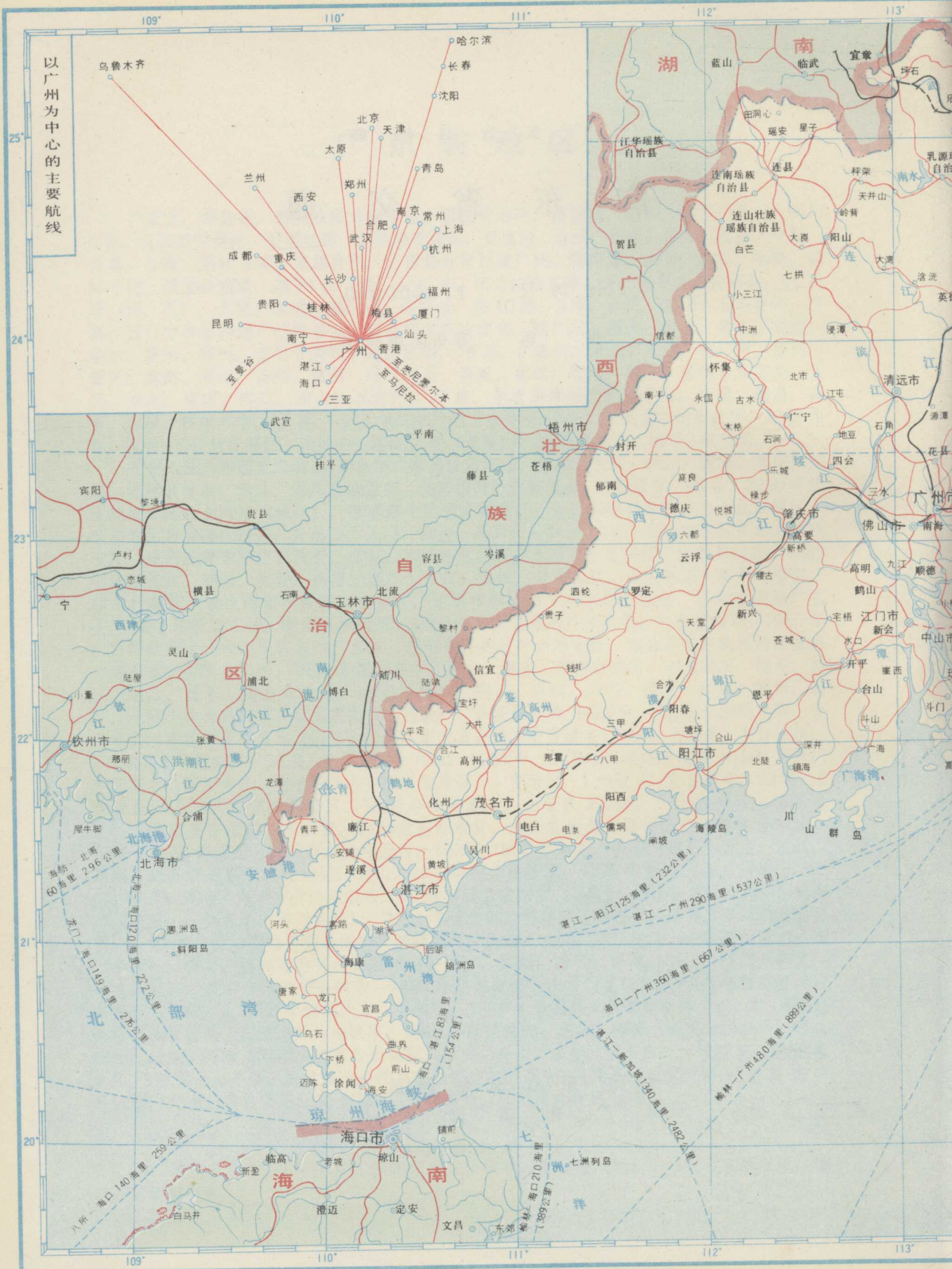








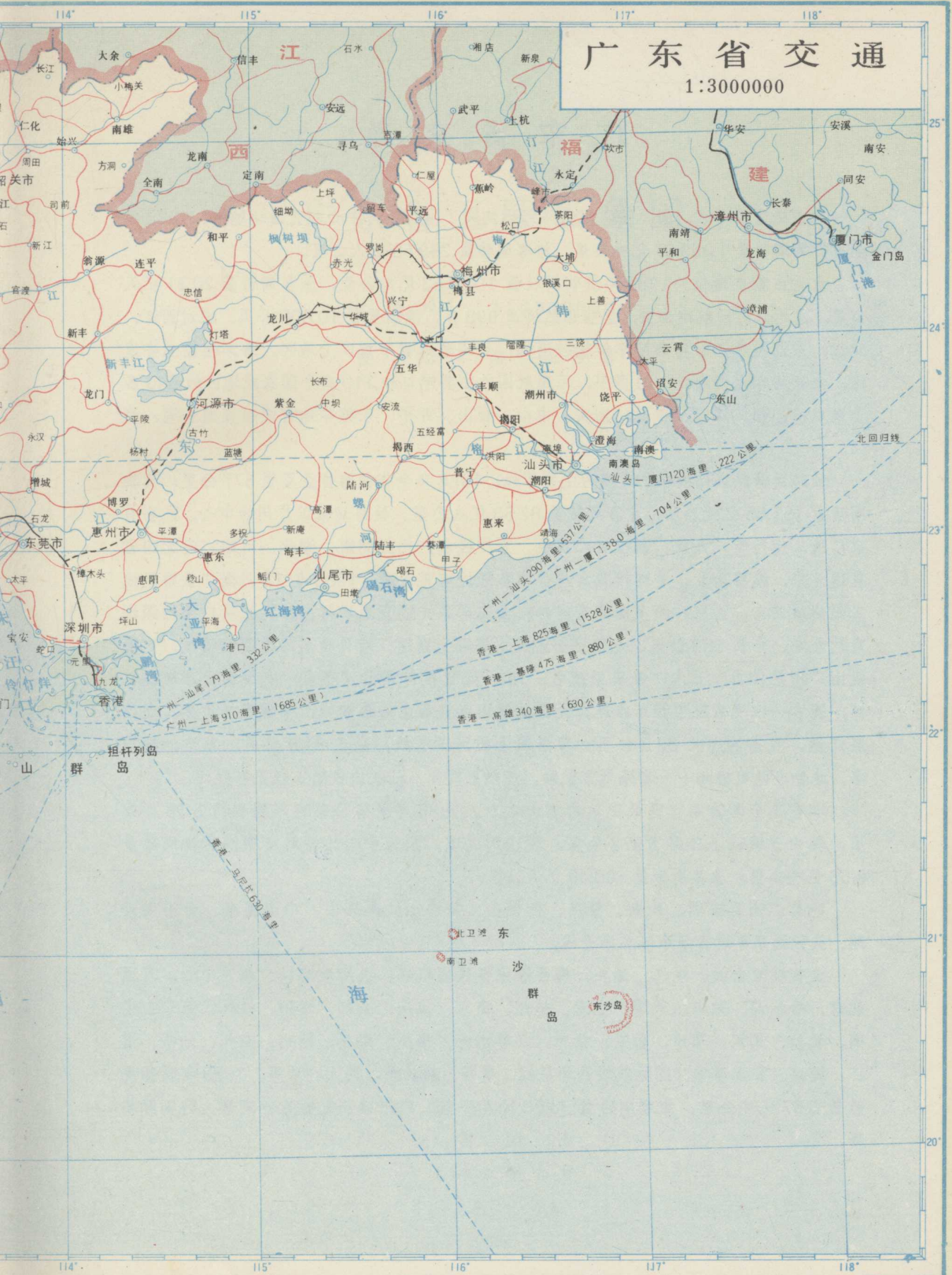
以广州为中心的主要航线





# 广东省交通


1:3000000






# 广东省卫星影象图

1:3000000













# 广州市辖区

1 : 200 000





