


Yao Nationality

瑶族

云南少数民族图库

云南美术出版社



图书在版编目 (CIP) 数据

云南少数民族图库/《云南少数民族图库》编委会编.

昆明: 云南美术出版社, 2004. 12

ISBN 7-80695-182-2

I. 云... II. 云... III. 少数民族—概况—云南省—图集 IV. K280.74-64

中国版本图书馆 CIP 数据核字 (2004) 第 132847 号

策 划: 《云南少数民族图库》编委会
主 编: 周文林
副 主 编: 彭 晓、方绍忠
整体设计: 庞 宇、陈铭阳
责任校对: 吕 尤
责任编辑: 张晓源、陈铭阳

撰 文: 张 原
摄 影: 张 源 杨咪双 罗正祥 时 红
肖关德 李长风 刘建明 蒙茂华
钟开祥 曾丽琼 杨红文 陈佩昌
陆德章 田正清 梁宇明 陈义祥
刘杨武 杨利祥 戴伦武 李阴荣
佚 名

云南少数民族图库——瑶族

编 著: 《云南少数民族图库》编委会

出版发行: 云南美术出版社

制 版: 昆明雅昌图文信息技术有限公司

印 装: 昆明(雅昌)富新春彩色印务有限公司

开 本: 889 × 1194 1/48

印 张: 2

版 次: 2004 年 12 月第 1 版 2005 年 1 月第 1 次印刷

印 数: 1-3000

书 号: ISBN7-80695-182-2/J·59

定 价: 全套定价 144.00 元 (本册定价 24.00 元)

版权所有 翻印必究

Yao Nationality

瑶

云 南 少 数 民 族 图 库

族

云南美术出版社

20

前言

Foreword

瑶族，是我国南方的少数民族。全国瑶族人口213万（1990年普查），分布在广西、江西、湖南、贵州、云南等省（区）。云南的瑶族，半数以上分布在文山壮族苗族自治州，以富宁、麻栗坡、马关、广南四县较多；此外，从红河哈尼族彝族自治州的屏边、金平、河口等县，到西双版纳傣族自治州的勐腊县及思茅地区的景东、江城、墨江等县都有分布。2000年云南瑶族人口统计为19万。

瑶族是古代“尤”人的一支，是“九黎”“三苗”后裔，至今瑶族支系中仍有以“尤”为自称。“瑶”是“尤”的汉语直译。瑶族支系众多，云南瑶族有蓝靛瑶（靛瑶）、山瑶（过山瑶）、板瑶（顶板瑶或平头瑶）、红头瑶。瑶语属汉藏语系苗瑶语族瑶语支，语言分为瑶语、布努语、拉珈语和汉语四大集团支系。由于长期与汉、壮、苗等民族相邻而居，一般都兼通汉语，部分兼通壮语或苗语。瑶族原无文字，但历史上重视文字，在长期的生活实践中，借用汉字标示瑶语读音，久而久之形成了“行列笔画似为汉人而著”的文字。巫师用这种文字抄录本命书（家谱）、刻碑文、记歌谣、传故事、书写祭祀经典等，并在青年男子中形成一种“师传徒承，火塘传继”的学习方法。

瑶族于元代从两广（广东、广西）地区逐渐迁入云南南部，明末清初大量迁入。后来又有一部分继续南迁进入老挝、泰国等东南亚周边国家。

云南瑶族分布在亚热带地区，多数居住在海拔200~1300米的山区，也有部分居住在河谷或坝区。蓝靛瑶喜居住在水源充足、林密树茂的半山区和河谷区；过山瑶多居住在半山区，仅有少数居住在高山区；山瑶则多居住在高山区；板瑶与红头瑶也都居住在半山区和山间平地。瑶族村寨多建于半山坡、山梁和平缓的低地，规模大小不一，多者可达数百户，少者

不到十户，多数在20~70户左右。山区的村寨较分散，户与户隔沟壑或山梁，平缓低地的村寨分布较密集。村寨四周的森林植被，作为风水林、水源林或风景林，一般都保护得较好。在岩溶地区，因植被生长受限制，村寨的自然环境远不如山区。房屋一般为土木结构或竹木结构的地房，以土木结构最普遍。历史上，住房简陋的“人字寮”草棚，以圆木为梁，树叉支撑，藤篾捆绑，覆草为顶，竹篱为墙。现在瓦房已取代了茅草房，只有在交通不便的偏远山区还可见到一二，其它地方已基本消失。瓦房的架构为木榫结构，夯土或砖砌为墙，室内以木板镶隔，地面多用水泥抹平，最大的特点是主房无偏厦。在一些经济发展较快的地区，已出现了砖混结构的平房。并建有偏厦作为厨房和储水屋。畜厩因地势建在主房附近。

历史上农业基本属生计农业。河坝区、半山区以水稻耕作为主，辅以旱地耕作，高山区以旱地耕作为主，辅以水稻耕作。旱地主要种植玉米、旱稻、小米、芦谷等谷类作物，各种豆类、瓜类和青菜、白菜、萝卜、茄子、西红柿、辣椒、芋头等蔬菜，还有薯类作物。由于耕作较粗放，田水一年一季，插种豆类。粮食收成基本自足，略有剩余，均不足以形成商品出售。蔬菜也是满足自给，少量上集市出售，获利很少。林业产品是瑶族经济的重要来源。主要产品有八角、草果、茶叶、蓝靛等。如今，由于化学染料的广泛使用，森林的锐减，蓝靛的种植和制作在经济收入中已基本退出。而八角、草果、茶叶，近年来得到了较快的发展。此外，不少地方开始大面积地种植杉木等经济林材，增加了林业经济的远期储备，同时也改善了生态环境。家庭饲养除了满足生产生活的需要，也是重要的经济来源。牛是农耕必不可少的耕畜，马是山区重要的运输工具，鸡、鸭、鹅、猪等是生活中肉食品的主要来源。剩余的牲畜、家禽常常是集市上的商品。生产活动以家庭为单位，一般男子负责耕田犁地、伐木建屋，也从事狩猎、养蜂和捕鱼；女子负责家庭饲养、织染刺绣、栽秧收割，以及出售农副产品。

瑶族服饰，至今仍保留着古朴的风格。衣服为黑色和深蓝色，衣料是自织的粗厚土布。用蓝靛染成。男子蓄发，用红布或青布包头，外围素净的刺绣头巾；内着无领长袖对襟上

衣，领口、袖口有少许刺绣花边，布扣成五、七、九、十一单数，外罩对襟无领无袖白布褂，无刺绣；下着宽裤，裹绑腿。妇女服饰多以刺绣装饰，色彩鲜艳夺目。由于居住地分散，各地、各支系的服饰皆不相同。女孩十五六岁要举行“包头帕”仪式，示意已成人，可自由社交和寻偶。成年女子皆佩戴银制的耳环、发钗、项圈、手镯、戒指和胸牌、银链等饰物。

瑶族实行一夫一妻制，历史上不与外族通婚，同氏族五代以内不得通婚。婚姻形式以自由恋爱结合为主，但必须经父母许可。对歌是自由择偶的主要形式，一般在节日或农闲举行，地点在村寨附近，男女各为一方，彼问此答，以歌增进了解，暗择佳人。婚姻仪式主要由“问烟”（即求婚）、“订婚”、“结婚”三部分组成。山瑶与蓝靛瑶在具体操作上有较大的差别，支系内也因地域不同而有所差异。蓝靛瑶娶妻与入赘的仪式也不一样，但两种不同的婚礼都十分隆重，一般3~5天。

瑶族宗教，因受汉族道教的影响，在元代前后，已形成了一种由原始宗教与道教相结合的瑶族道教，又称瑶传道教。认为宇宙是由天府、人间、阴府三维组成，世界万物的生死存亡由神决定；人有不灭的灵魂，活着有生魂，死后有亡魂。瑶族神灵众多，主要的有盘古、盘瓠、密洛陀、伏羲、帝母、玉皇、社王等三四十种。蓝靛瑶和山瑶的男子，成年时（16~20岁）必须入道，每个男子都身兼神职身份，但只有精通宗教知识的人才能成为受社会尊敬的宗教领袖。度戒是入道的仪式总称，也是瑶族男子的成年礼。支系不同对度戒的称呼和操作也不相同。度戒的失败，使受戒者终生受社会的轻视。瑶族的音乐、舞蹈和绘画都存于宗教领域，如道教音乐的《步虚曲》、《开山曲》、《同中咒曲》等。道教舞蹈《道公鼓舞》、《道公钹舞》、《师公铜铃舞》等都是具有艺术价值的民族文化。

云南瑶族分布在亚热带地区，多数居住在海拔200~1300米的山区，也有部分居住在河谷或坝区。蓝靛瑶喜居住在水源充足、林密树茂的半山区和河谷区；过山瑶多居住在半山区，仅有少数居住在高山区；山瑶则多居住在高山区；板瑶与红头瑶也都居住在半山区和山间平地。

生态环境





云南东南部，文山壮族苗族自治州与广西省相邻，与越南交界的低海拔山区，是云南瑶族的主要聚居地。一半以上的人口分布在这一地区。





(左) 这一地区由低海拔山区和岩溶地貌组成，许多山麓中分布着大大小小的溶洞，一条条河流穿山而过，形成了“天生桥”。故而山清水秀奇境洞开。

(右) 与文山壮族苗族自治州紧邻的红河哈尼族彝族自治州，是云南瑶族聚居的另一主要地区。这里属低海拔山地，位于北回归线以南，属亚热带湿气候。南中国海的暖湿气流从这里最先进入我国西南，一年分旱季和雨季。充沛的雨量，哺育了大山的青春，莽莽林海，盛开朵朵白云。




(上) 南溪河，从北方顺沟壑径直南下，在大围山境内汇集了无数山泉溪流，在河口县汇入红河出境，经越南流入太平洋。南溪河在这里海拔只有80米，而西岸的大围山主峰海拔1864米。两岸的山梁上山坳里，散落着数不清的瑶家山寨。今天的河口县城，不仅仅是瑶家商品的供给地，已成为对外贸易的重要口岸。

(下) 山，是山民的家。树，是山民的神。在神的护佑下，山民走过了世世代代。大围山，众神的殿堂，水灵灵的雾气，活灵灵的生机，赋予了众生灵朴实的美丽。







(右) 苍莽的山林中，流出一股股乳汁般的山泉。它哺育了山凹里的田地，它哺育了山寨里的瑶家，它汇入了山脚下的大河，它奔向了不太遥远的大洋。


(左) 马关县与河口县交接的古林箐的深山老林里，埋藏着一段古老的鲜为人知的古驿道。这是一条从北面直达河口，再入越南通达中南半岛的古驿道。炽热的阳光，透过绿色的过滤，温柔地洒在镶有马蹄窝的青石板上，两旁散发出清新湿润的气息。千百年来，赶马人在这里走过人生，走出历史。



(左) 1910年1月，滇越铁路正式通车，铁路上有个小站，名叫“老房寨”。小站旁的一座小山后有一个瑶族村寨，也叫“老房寨”。村里老人说：“周围的瑶寨大多是从这里分出去的，所以这里才叫‘老房寨’。老房寨比铁路早得多得多，车站的名都是跟我们叫的。”

(右) 在河口县的一座深山里，顽强地伫立着一位历史老人。它见证了太多的辛酸和悲凄，它阅历了更多更多的沧桑和巨变。但老人站立的地方永远不会变，因为老人就是历史。





(右) 尽管今天的交通有了很大的改变,但许多传统的交通方式仍在使用,如吊桥、竹筏等。金平县勐拉乡这座150米长的钢索吊桥,已使用了近八十年。至今仍承载着来来往往的山民。

(左) 瑶族村寨多建在海拔200~1300米左右的半山区。山路,一直都是通向山外的交通。50年前,多为崎岖弯弯的山间小道;40年前,已修通了部分乡间便道,今天公路已通达聚居区的中心镇和中心村。

瑶族山寨有的建在海拔1600米的高山坡。这里有着茂密的森林植被，丰富的山泉溪流，凉爽清新的自然气候。清晨，浓浓雨雾笼罩着山头，空气中的湿润滋润了万物，也许山寨依恋的就是这份甜润的温馨。

