

中国分省系列地图册

福建省

地图册

星球地图出版社编

FUJIAN SHENG DITUCE

星球地图出版社

中国分省系列地图册

福建省 地图册

星球地图出版社编

星球地图出版社
北京

图书在版编目(CIP)数据

福建省地图册/星球地图出版社编. —北京:星球地图出版社, 2008.6

ISBN 978-7-80212-094-5

I.福… II.星… III.行政区地图—福建省—地图集
IV.K92.257

中国版本图书馆CIP数据核字(2005)第100720号

书 名 福建省地图册

作 者 星球地图出版社
出版发行 星球地图出版社
地址邮编 北京北三环中路69号 100088
网 址 <http://www.starmap.com.cn>
印 刷 解放军第1206工厂 (河北·廊坊)
经 销 新华书店

版次印次	2008年6月第1版	2008年6月第1次印刷
开 本	890×1240 毫米	1/32 4.75印张
印 数	0001-3000	
定 价	19.00元	
审 图 号	JS(2008)01-111	

中国图片网、PhotoTime、杨挺、林榕官等提供部分图片。

书中部分图片作者不详,有关事宜,请与本社联系。

如有残损 随时调换(发行部电话:010-62035038)

本图界线不作划界依据

版权所有 侵权必究

中国分省系列地图册

编辑委员会

主任委员	袁树友						
副主任委员	薛贵江	申慧群	马晓春				
委 员	翟跃欢	张世涛	范艺华	王建民	杨宝峰	卢成渝	
	姚 杰	李 健	周瑞祥	刘爱珍	金江山	李永兴	
	王泽龙	宋二祥					

编辑部

主 编	薛贵江	姚 杰					
副 主 编	周瑞祥	柳红军					
执行编辑	宋二祥	高小玲	李东海	刘更田	程福润	赵福祥	
	陈振国	王 岩	杨 毅	寿幸禄	张晖芳	朱 杰	
	申 怡	温军武	戴 江				

《福建省地图册》

责任编辑	张晖芳						
编辑设计	何晓东	孙志飞	杨 彬				
制 图	栾召启	包祖华	付兆永	朱 玲	程晓辉	郑晓炜	
	张 晖	杜伟伟	孟 威				
审 校	栾召启	耿永玲	潘雅琴	唐卫东			
印刷工艺	张 岩	滕俊国					
出版审定	姚 杰	周瑞祥	刘爱珍				
出 版 人	马晓春						

编辑说明

中国分省系列地图册以全新的结构和翔实的资料，突出表示了各省行政区划、标准地名、交通运输、旅游资源、地形地貌等与百姓生活和工作息息相关的最新信息。每个省（自治区、直辖市、特别行政区）一册，共计 34 册。

图册由序图、地级图、分县图和城区图组成，同时还配有文字介绍、著名景区的地图和照片、省内主要城镇间里程表等内容。

序图从宏观上反映本省政区、地势、交通、旅游等综合信息。地级图重点表示所辖区县的行政区划、乡镇以上标准地名、交通干线及主要风景名胜，并辅以地貌晕渲表示其地形特征，在图册中起到承上启下的作用。分县图为图册的主体，详细表示县级以上境界，乡镇以上居民地和部分村庄，县级以上公路，高速公路的出入口、收费站、服务区，铁路、车站、机场及港口，江河湖海及水利设施，世界自然文化遗产和名胜古迹，并采用分层设色的方法反映各县的地势起伏和地形面貌。文字说明以条目方式简明扼要地介绍了各地市、各县区的地理概况、人口面积、交通运输、地方特色、土特产品和主要风景名胜等。图册结构新颖，信息丰富，图文并茂，融知识性、实用性、可读性为一体，不仅是广大读者出差旅游时设计行程、掌握交通、了解地域特点和风土人情的工具，同时也是广大百姓了解省情、县情，学习区域自然和人文地理知识的参考。

图册在编制中难免存在错误和不当之处，敬请读者批评指正。

中国分省系列地图册编辑部

目 录

序 图

2-3	福建政区	1 : 3 050 000
4-5	福建地势	1 : 3 050 000
6-7	福建交通	1 : 3 050 000
8-9	福建旅游	1 : 3 050 000
10-11	福建高速公路沿线设施及里程表	

地 县 图

12-13	福州市	1 : 850 000
14-15	福州城区	
16-17	鼓楼区 台江区 仓山区 马尾区 晋安区	1 : 300 000
18-19	福清市	1 : 400 000
20-21	长乐市 平潭县	1 : 400 000
22-23	闽侯县 闽清县	1 : 500 000
24-25	连江县 罗源县	1 : 450 000
26-27	永泰县	1 : 350 000
28-29	南平市	1 : 1 250 000
30	南平城区	
31	顺昌县	1 : 450 000
32-33	延平区	1 : 400 000
34-35	邵武市	1 : 400 000
36-37	武夷山市	1 : 400 000
38-39	建瓯市	1 : 450 000
40-41	建阳市	1 : 450 000
42-43	浦城县	1 : 400 000
44-45	光泽县	1 : 420 000
46-47	松溪县 政和县	1 : 400 000
48-49	三明市	1 : 1 250 000
50	三明城区	
51	清流县	1 : 420 000
52-53	梅列区 三元区 沙县	1 : 420 000
54-55	永安市	1 : 420 000
56-57	明溪县	1 : 400 000
58-59	宁化县	1 : 450 000
60-61	大田县	1 : 350 000
62-63	尤溪县	1 : 400 000
64-65	将乐县	1 : 350 000
66-67	泰宁县 建宁县	1 : 420 000
68-69	莆田市	1 : 600 000
70-71	莆田城区	
72-73	城厢区 涵江区 荔城区 仙游县	1 : 380 000
74-75	秀屿区	1 : 380 000
76-77	泉州市	1 : 950 000
78-79	泉州城区	
80-81	丰泽区 鲤城区 洛江区 泉港区 惠安县	1 : 320 000

82—83	石狮市 晋江市 金门县	1 : 300 000	1 : 320 000
84—85	南安市	1 : 380 000	
86—87	安溪县	1 : 380 000	
88—89	永春县	1 : 320 000	
90—91	德化县	1 : 320 000	
92	厦门市	1 : 500 000	
93	思明区 海沧区 湖里区	1 : 280 000	
94—95	集美区 同安区 翔安区	1 : 280 000	
96—97	厦门城区		
98—99	漳州市	1 : 850 000	
100	漳州城区		
101	华安县	1 : 350 000	
102—103	芗城区 龙文区 龙海市	1 : 350 000	
104—105	漳浦县 云霄县	1 : 400 000	
106—107	诏安县 东山县	1 : 400 000	
108—109	平和县 长泰县	1 : 400 000	
110—111	南靖县	1 : 350 000	
112—113	龙岩市	1 : 1 050 000	
114—115	龙岩城区		
116—117	新罗区	1 : 400 000	
118—119	漳平市	1 : 400 000	
120—121	长汀县	1 : 450 000	
122—123	永定县	1 : 380 000	
124—125	上杭县	1 : 450 000	
126—127	武平县	1 : 450 000	
128—129	连城县	1 : 430 000	
130—131	宁德市	1 : 850 000	
132	宁德城区		
133	蕉城区	1 : 420 000	
134—135	福安市 柘荣县	1 : 450 000	
136—137	福鼎市 寿宁县	1 : 450 000	
138—139	霞浦县	1 : 430 000	
140—141	屏南县 周宁县	1 : 400 000	
142—143	古田县	1 : 400 000	
	附 录		
144—145	福建公路里程表		




图 例

序 图




- ◎ 福州 省级行政中心
- 泉州 地级行政中心
- ◎ 安溪县 县级行政中心
- 芦田 乡级行政中心

地县图











居民地

-  福州 省级行政中心
-  泉州 地级行政中心
-  安溪 县级行政中心
- 芦田镇 乡级行政中心
- 芦山 村庄

境 界

-  省级界
-  地级界
-  县级界

交 通

-  高速公路
国家高速公路编号
-  高速公路出入口
收费站 服务区
-  国道及编号
-  省道及编号
-  县乡公路 里程 起迄点
-  复线铁路 隧道
-  单线铁路 车站
-  航海线及里程
-  桥梁
-  隧道 隧道群

泉州至福州157(291)
海里(千米)

()

n m



机动渡口 人力渡口



机场 港口

水 系



海岸线



常水河 瀑布



水库及闸坝



湖泊



运河



沟渠



泉 井

地形及其他



沼泽



盐田

鼓头山▲1016

山峰及高程(米)

武夷山

世界自然和文化遗产

鼓浪屿

国家重点风景名胜区

白云山

省级风景名胜区

• 华顶

旅游景点

涠洲岛

国家旅游度假区

天柱山

国家森林公园、地质公园

科山

其他森林公园

梅花山

国家级自然保护区

• 牛母林

其他自然保护区

城市图




街区 街道 干线路




公园 绿地



高速公路



缆车 索道



城墙



省级政府



地级政府



县级政府



乡级政府



交警部门



宾馆、饭店



商场



学校



医院



银行



邮局



体育场



图书馆



电影院



电视塔



加油站



修理厂



停车场



庙宇



古塔



长途汽车站



机场



港口

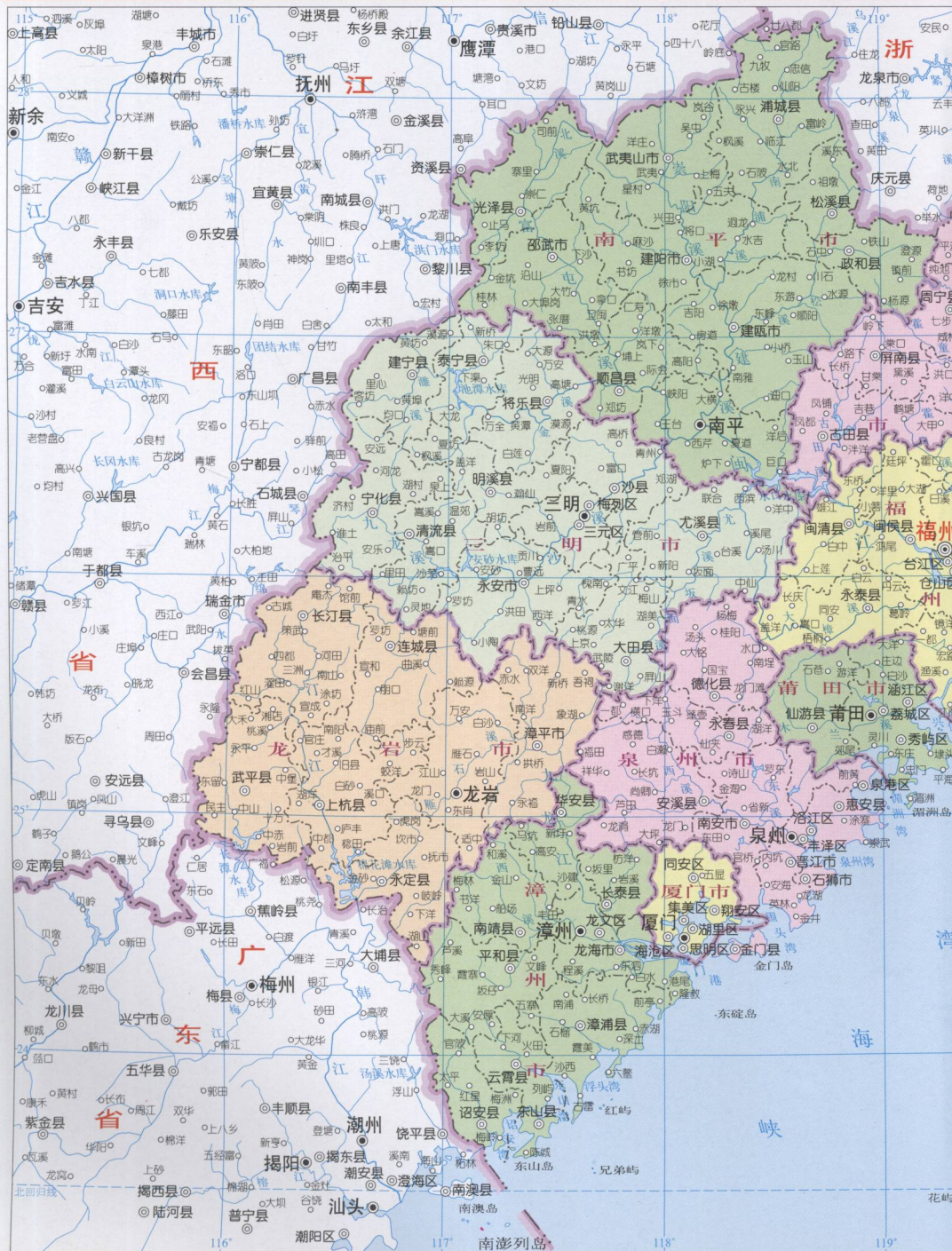


旅游景点



其他单位

福建政区





福建政区 福建省简称闽。地处我国东南部，东海之滨，东隔台湾海峡与台湾省相望，西南与广东相连，西北与江西交界，东北与浙江毗邻。全省面积约12万多平方千米，人口3385万，有汉、畲、回、满、苗、壮和高山等民族。

福建省在东周战国时为越地，《周礼·夏官》称之为“七闽”，秦始皇统一六国后在今闽江流域设闽中郡，汉初为闽越地，后属扬州，三国时吴国置建安郡，唐朝属江南东道西南部，今省西、南境界此时大致形成，唐开元二十一年（733年）设福建经略使，取福州、建州各一字“福建”称始于此。五代时还建立闽国，其覆盖面积颇大，故省名简称“闽”。元朝初期为江浙行省福建道，后改称设省，分福州、建宁、泉州、兴化、邵武、延平、汀州、漳州等八路。明代以后因省辖八府、九府，故又称“八闽”“九闽”。清置福建行省。省会福州市，现辖9个地级市，45个县，14个县级市，和26个市辖区。

行政区划统计表

地名	人口 (万人)	面积 (平方千米)	地名	人口 (万人)	面积 (平方千米)
福州市	613	12153	洛江区	18	382
鼓楼区	58	35	泉港区	37	326
台江区	32	18	石狮市	31	189
仓山区	40	146	晋江市	103	721
晋安区	16	248	南安市	148	2035
马尾区	30	567	惠安县	92	762
福清市	121	1932	安溪县	107	2983
长乐市	66	724	永春县	55	1452
闽侯县	61	2130	德化县	31	2210
连江县	61	1191	金门县		
罗源县	25	1079	厦门市	153	1569
闽清县	30	1469	思明区	53	75
永泰县	35	2243	海沧区	9	155
平潭县	38	371	湖里区	16	61
南平市	306	26278	集美区	19	268
延平区	49	2680	同安区	30	658
邵武市	30	2851	翔安区	26	352
武夷山市	22	2802	漳州市	458	12888
建瓯市	52	4214	芗城区	42	253
建阳市	34	3378	龙文区	12	113
顺昌市	24	1992	龙海市	79	1314
浦城县	41	3374	漳浦县	81	2131
光泽县	16	2232	诏安县	57	1292
松溪县	16	1040	长泰县	19	893
政和县	22	1735	东山县	20	247
三明市	271	22929	南靖县	34	1967
梅列区	14	352	平和县	56	2324
三元区	15	803	华安县	16	1300
永安市	32	2941	龙岩市	286	19027
明溪县	12	1709	新罗区	47	2685
清流县	15	1809	漳平市	27	2951
宁化县	35	2381	长汀县	49	3090
大田县	37	2227	永安县	46	2216
尤溪县	42	3425	上杭县	48	2879
沙县	24	1795	武平县	36	2635
将乐县	17	2247	连城县	33	2571
泰宁县	13	1535	宁德市	327	13452
建宁县	15	1705	蕉城区	42	1537
莆田市	305	4119	福安市	61	1795
城厢区	37	502	福鼎市	57	1526
涵江区	42	790	寿宁县	26	1425
荔城区	46	293	霞浦县	52	1716
秀屿区	79	699	柘荣县	10	544
仙游县	101	1835	屏南县	18	1485
泉州市	668	11244	古田县	42	2377
丰泽区	19	132	周宁县	19	1047
鲤城区	27	52			

总计：地级市9 市辖区26 县级市14 县45 人口3385万 面积约12平方千米

福建地势





福建地势 福建境内山地、丘陵约为95%，河谷平原仅占5%，自然概貌为“六山三水一分田”。福建地势自西北向东南降低。地形以山地丘陵为主，由西、中两列大山带构成福建地形的骨架。两列大山带均呈东北—西南走向，与海岸平行。东南部为低丘、平原带，其间为互不贯通的狭窄河谷地带。

西列大山带由武夷山脉、杉岭山脉等组成，北接浙江仙霞岭，南连广东九连山，长约530多千米，平均海拔1000多米，是闽赣两省水系的分水岭。山带北高南低，有不少1500米以上的山峰，主峰黄岗山，位于武夷山市境内，海拔2157米，是中国东南沿海诸省的最高峰。闽中大山带，被闽江、九龙江截为三部分。闽江干流以北为鸳鸯峰山；闽江与九龙江之间称戴云山；九龙江以南为博平岭。山带中段山势最高，山体最宽。最高峰为德化境内的戴云山顶峰，海拔1856米。以两大山带的主要山脉为脊干，分别向各个方向延伸出许多支脉，形成纵横交错的峰岭。山地外侧与沿海地带，则广泛分布着丘陵。在沿海地区，形成多级不同高度的海滨阶地、海蚀平台及冲积、海积平原。其中福州平原、莆田平原、泉州平原、漳州平原是福建经济文化最为发达的地区。

福建地跨中、南亚热带，土壤以红壤和砖红壤性红壤为主，平原、盆地多水稻土，岛屿多滨海盐土和滨海风沙土。

福建海域广阔，面积约13.6万多平方千米，超过陆地面积。海岸线北起福鼎沙埕，南至诏安洋林，海岸线长3356千米，列全国第二。多岛礁、基岩海岸、深水良港。全省有大小港湾125个，其中较大、较重要的，自北而南有沙埕港、福宁湾、三沙湾、三都澳、罗源湾、兴化湾、湄洲湾、泉州湾、厦门港和东山湾等。这些海湾一般水深港阔，不冻不淤，口外有岛屿屏护，两侧有半岛或者岬角环抱，形成“口小腹大”的天然良港。

福建河流众多，共有24个水系，600多条河流，总长度约12850千米，河网密度之大，全国少见。主要河流有闽江、九龙江、汀江、晋江等，除汀江流经广东入南海外，其余都发源于省境并在省内流入东海。属山地性河流，水量丰富，水流急，河道比降大，航行条件差。平均径流量1168亿立方米。属亚热带气候，冬季吹偏北风，干燥寒冷，夏季吹偏南风，高温多雨。平均气温17~21℃，1月平均气温5~13℃，七月平均气温27~29℃。年降水量1000~2000毫米。



福建交通



比例尺 1:305万

30.5千米 0 30.5 61.0 91.5千米



福建交通

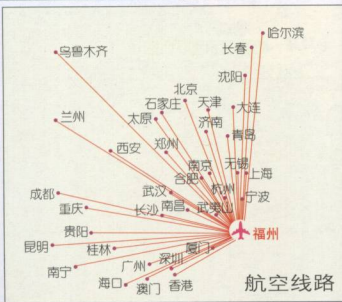
福建省境内多山丘，河流多险滩，以前交通闭塞，素有“闽道更比蜀道难”之说。自从1956年厦厦铁路通车后，大大改善了福建对外交通。经过多年的全面建设，现全省已构成了四通八达的综合交通运输网络，尤其公路网已深入到广大山区乡镇。

公路 2006年底，福建省内公路通车里程有8万多千米，其中高速公路1230千米。高速公路形成“一纵两横”（“一纵”指福鼎—诏安的沈海高速，“两横”指福州—光泽的福银高速，龙岩—长汀的厦蓉高速）高速公路主骨架，还正在建设泉南、长深等多条规划高速，有2条国道主干线：205国道从东北的同江到海南的三亚，104国道从北京经合肥到福州，此外还有福州到兰州的316国道，福州到昆明的324国道，厦门到成都的319国道。还有29条省道干线通往邻省浙江温州，江西瑞金、横峰，广东梅州、汕头等地。且全省基本实现全市建制村通硬化公路目标，建制村通硬化公路率达90%。


铁路 福建省现有铁路营运里程约1613千米，主要铁路干线有厦厦铁路、外福铁路，其中厦厦铁路在省内有694千米，外福铁路193千米，共连接省内22个县市，并与全国铁路联网，是省内的运输大动脉。主要支线有漳龙铁路、横南铁路、漳泉铁路等。目前在建的铁路有温福铁路福建段、福厦铁路、龙厦铁路，总里程616千米。主要铁路客运站有福州和厦门，福州与北京、上海、杭州、广州、南昌、武汉、重庆和厦门、邵武、永安、龙岩之间，厦门与上海、合肥、杭州、南昌、鹰潭、和福州、龙岩间都有直达列车。

水运 福建因海岸曲折而有许多天然良港，海运自古发达，以东山港、厦门港、马尾港、秀屿港、肖厝港、三都澳等条件最为优越。早在汉代，福州港就与越南通航，魏晋时泉州港开始有对外海上往来，宋元时泉州为世界大商港之一。全省共有生产性泊位500多个，其中万吨级以上泊位70多个。开辟36条国际班轮航线，与世界70多个港口有货运往来，还与200多个国家和地区建立了商务关系。福州、厦门港可通航日本、东南亚、港澳等地。厦门港已跻身全国十大集装箱港行列。内河航道共约3245千米，主要以闽江为主，航道约有2000千米，另外有闽南九龙江水系河道300千米，交溪航道100多千米，以及鳌江、晋江、木兰溪航道等。南平为航运的中心。

民航 福建省主要有福州长乐国际机场、厦门高崎国际机场和晋江、武夷山机场。福州长乐国际机场距市区47千米，有飞往曼谷、大阪等多个城市国际航班，开通有北京、长沙、广州等40多个国内航线。厦门国际机场有飞往福州、北京、上海、香港等20多个城市的航班和通往东京、马尼拉、吉隆坡、雅加达、新加坡等地的国际航线。







福建旅游 福建濒临东海，拥有众多的山脉、交错河流、茂密的森林和辽阔的海域，旅游资源丰富而且独特，奇山秀水美不胜收，文物古迹遍布全省。

福建现有全国重点文物保护单位19处(其中革命遗址及革命纪念建筑物4处，古建筑及历史纪念建筑物10处，石刻及其他类2处，古遗址1处，古墓葬2处)，省级文物保护单位有167处。国家重点风景名胜13处，省级风景名胜35个，国家森林公园21个，国家级自然保护区11个。武夷山被列为世界自然遗产。泉州、福州、漳州和长汀被列为国家历史文化名城。

武夷山、厦门的鼓浪屿—万石山、泉州清源山、福鼎太姥山、泰宁金湖、永安桃源洞—鳞隐石林、平潭海坛、连城冠豸山、屏南鸳鸯溪、将乐玉华洞、闽侯十八重溪、福州鼓山、永泰青云山等13个国家重点风景名胜景色奇异秀丽，其中武夷碧水丹山，“奇秀甲于东南”；鼓浪屿素有“海上花园”、“音乐之岛”之美誉，万石山石奇怪异，万石植物园被誉为“绿色博物馆”；清源山从唐代起就是游览胜地，有“闽海蓬莱第一山”之称；太姥山依山面海，石奇洞怪，被称为“海上仙都”。福清石竹山、连江青芝山、宁德支提山、周宁九龙瀑布、东山风动石—塔屿、龙海云洞岩、南平茫荡山等19个省级风景名胜，或以山胜，或以水名，或以洞润，或山水俱佳，各有特色。以地貌形态分，有花岗岩型，多分布在闽东至闽南沿海一带，如鼓山、万石山、清源山、石竹山等；岩溶型，如玉华洞、明溪玉虚洞、宁化天鹤洞、龙岩龙硿洞、鳞隐石林等，多集中在闽西到闽西南一线；丹霞型主要有武夷山、金湖、桃源洞、冠豸山等；火山岩型有平和灵通岩、仙游菜溪岩、闽侯十八重溪、宁德支提山等；海岸岛屿型如鼓浪屿、湄洲岛、平潭岛、东山岛等，平潭岛还有典型的海蚀地貌。全省适合开辟为海滨浴场的沙滩长约300多千米，此外还有清溪、飞瀑、温泉和丰富的森林旅游资源。

福建还有许多秦汉至明清各朝代的名胜古迹。泉州洛阳桥、东西塔、老君岩坐像、九日山摩崖石刻、东山铜山古城、漳浦赵家堡、漳州土楼、永定土楼等，以及朱熹、郑成功、林则徐等众多的名人故居遗迹，还有上杭古田会议会址等革命纪念地。

福建宗教文化发达。唐宋时期，佛教兴盛，尤以禅宗为著，禅门五宗的兴起都与福建有密切关系。列为全国佛教重点寺院的有14座，如闽侯雪峰寺、福州涌泉寺、福州西禅寺、福清万福寺、宁德支提寺、莆田广化寺、泉州开元寺、晋江龙山寺、漳州南山寺、厦门南普陀寺等都是蜚声海内外的古刹名寺，在东南亚、日本等地有很大影响。泉州有“世界宗教博物馆”之称，其中清真寺有近千年历史，是世界伊斯兰教历史悠久、保存完好的五大清真寺之一；灵山圣墓是世界上除穆罕默德墓和阿里墓之外，现存最古老、最完好的伊斯兰圣迹。晋江摩尼草庵是世界少有的摩尼教遗址。妈祖、陈靖姑、祖师公、保生大帝、广泽尊王等主要民间信仰在海外也有广泛影响。



- | | | |
|--------------|----------------|--------------|
| 国家历史文化名城 | 鼓浪屿 国家重点风景名胜区 | 牛姆林 一般自然保护区 |
| 省级历史文化名城 | 梅花山 国家级自然保护区 | 九鲤湖 省级风景名胜区 |
| 武夷山 世界自然文化遗产 | 天柱山 国家级森林、地质公园 | 湄洲岛 国家级旅游度假区 |

福建高速公路沿线设施及里程表



比例尺 1:305万

0 30.5千米 61.0 91.5千米