

北斗[®]
DIPPER

中国交通旅游图册

(新版)

中国旅游出版社



公路旅游必备

中国交通旅游图册

Zhongguo Jiaotong Lüyou tuce

中国旅游出版社

责任编辑：高瑞

图书在版编目(CIP)数据

中国交通旅游图册/北京天域北斗图书有限公司编.
北京:中国旅游出版社,2008.1(2009.8重印)
ISBN 978-7-5032-3303-6

I.中... II.北... III.①交通图-中国-地图集②旅游
图-中国-地图集 IV.F512.99-64 K992.9

中国版本图书馆CIP数据核字(2007)第192363号

审图号:GS(2007)1984号

ISBN 978-7-5032-3303-6



书 名: **中国交通旅游图册**

编 著: 北京天域北斗图书有限公司 编

出版发行: 中国旅游出版社

地 址: 北京建国门内大街甲9号

邮政编码: 100005

Http://www.cttp.net.cn

E-mail:cttp@cmta.gov.cn

印 刷: 北京瑞禾彩色印刷有限公司

经 销: 全国各地新华书店

版 次: 2009年8月第3版第6次印刷

开 本: 787毫米×1092毫米 1/36

印 张: 4

书 号: ISBN 978-7-5032-3303-6

定 价: 10.00元

版权所有 翻版必究

本图册中国国界线系按照中国地图出版社1989年出版的1:400万《中华人民共和国地形图》绘制

目
录

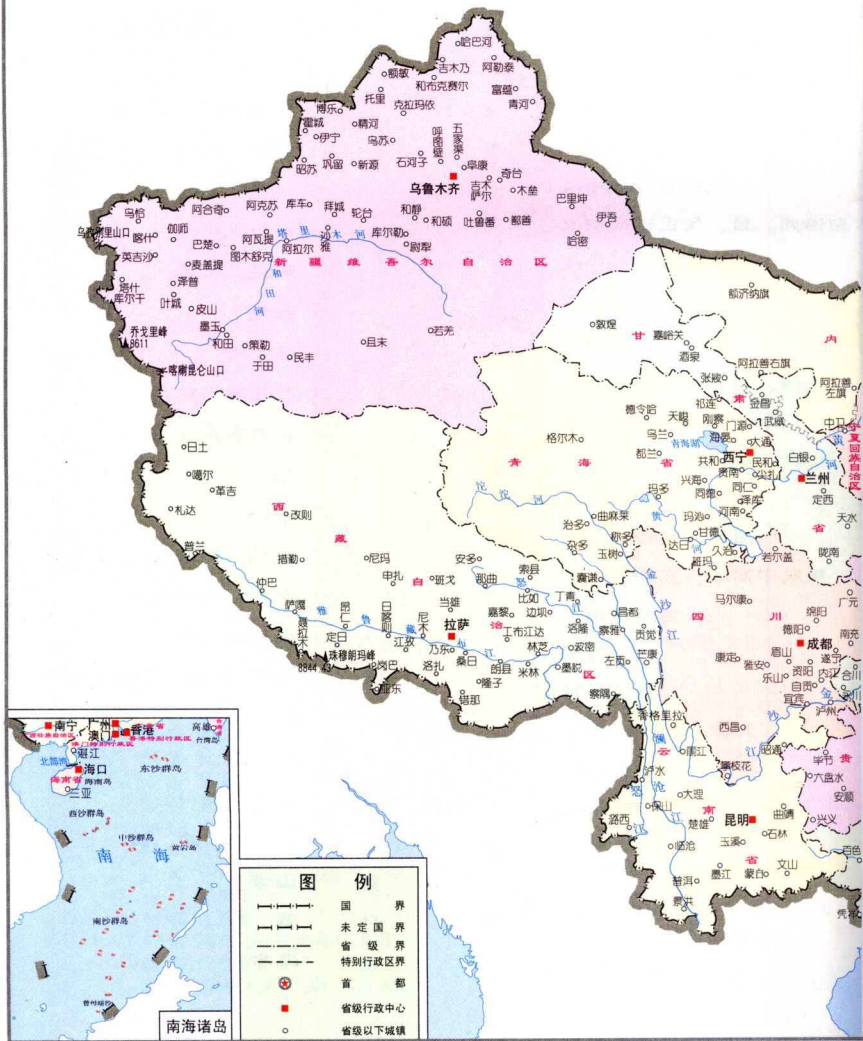
- 2-3 中国政区
4-5 中国地形
6-7 中国公路交通
8-9 中国铁路交通
10-11 中国航空
12-13 中国旅游
14-15 北京市
16-17 北京 故宫博物院 十三陵 颐和园
北海公园 圆明园遗址公园
18-19 天津市 天津
20-21 河北省
22-23 石家庄 承德避暑山庄及外八庙
清西陵 清东陵
黄金海岸—北戴河—秦皇岛—山海关
24-25 山西省
26-27 太原 晋祠 绵山 平遥古城 恒山
五台山 云冈石窟
28-29 内蒙古自治区
30-31 呼和浩特市 昭君墓 成吉思汗陵
五当召 阿斯哈图冰石林
大青沟自然保护区
32-33 辽宁省
34-35 沈阳 沈阳故宫 昭陵 福陵
本溪水洞 千山 凤凰山
36-37 吉林省
38-39 长春 长白山天池 长白山天池周边
松花湖 净月潭
40-41 黑龙江省
42-43 哈尔滨 亚布力滑雪场 太阳岛
镜泊湖 东北虎林园 二龙山
44-45 上海市
46-47 上海 外滩和陆家嘴 淮海路 豫园
48-49 江苏省
50-51 南京 拙政园 鼋头渚公园 留园
瘦西湖 虎丘
52-53 浙江省
54-55 杭州 北雁荡山 楠溪江 普陀山
瑶琳仙境
56-57 安徽省
58-59 合肥 九华山 天柱山 琅琊山 黄山
60-61 福建省
62-63 福州 冠豸山 鼓浪屿 清源山
武夷山
64-65 江西省
66-67 南昌 庐山 井冈山 三清山
68-69 山东省
70-71 济南 孔府 孔庙 泰山 崂山
72-73 河南省
74-75 郑州 少林寺 殷墟 清明上河园
王屋山 嵩山 龙门石窟 开封府
湖北省
76-77 湖北省
78-79 武汉 神农架 黄鹤楼 东湖
武当山 古隆中
80-81 湖南省
82-83 长沙 衡山 岳麓山 韶山
张家界—武陵源
84-85 广东省
86-87 广州 白云山 鼎湖山 西樵山
星湖 丹霞山
88-89 广西壮族自治区
90-91 南宁 桂平西山 七星公园
芦笛公园 桂林漓江
92-93 海南省 海口
94-95 重庆市
96-97 重庆 大宁河小三峡 四面山
缙云山 长江三峡
98-99 四川省
100-101 成都 九寨沟 黄龙寺 蜀南竹海
乐山 大佛—乌尤寺 峨眉山
102-103 贵州省
104-105 贵阳 龙宫 黄果树瀑布 梵净山
湄潭河
106-107 云南省
108-109 昆明 大理洱海 石林 滇池
世博园
110-111 西藏自治区 拉萨
112-113 陕西省
114-115 西安 华山 华清池 骊山
秦兵马俑博物馆 大雁塔
116-117 甘肃省
118-119 兰州 古丝绸之路 莫高窟
拉卜楞寺 麦积山 崆峒山
120-121 青海省
122-123 西宁 青海省东部 黄河源头
长江源头 塔尔寺
124-125 宁夏回族自治区 银川 西夏王陵
须弥山石窟 青铜峡水库
126-127 新疆维吾尔自治区
128-129 乌鲁木齐 塔里木河 博斯腾湖
吐鲁番 喀纳斯湖
130 香港特别行政区 香港岛·九龙
131 澳门特别行政区 澳门半岛
132-133 台湾省 台北
134-135 中国公路里程表 中国铁路里程表

图例

省区图图例

城区图、旅游图图例

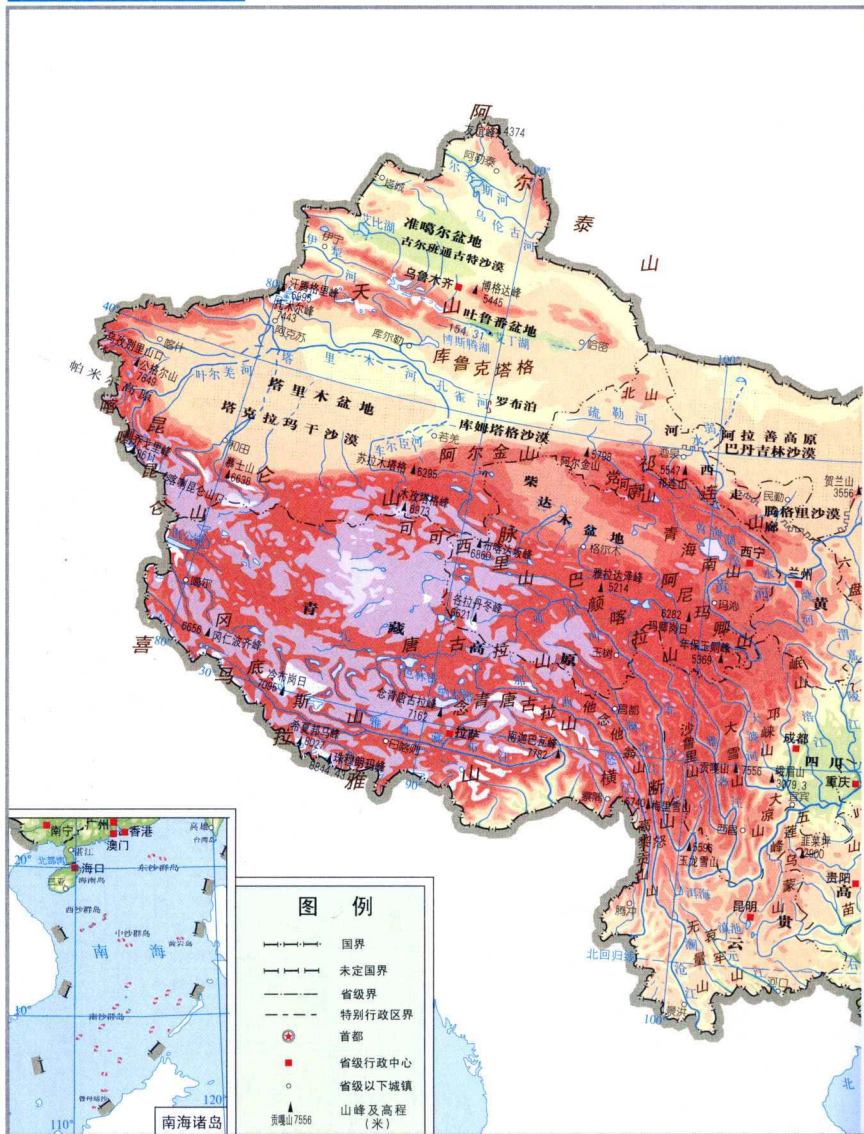
首都	★	★	市级政府
省级行政中心	●	—[]—	铁路及车站
地级市行政中心	◎	—[]—	地铁、城铁
自治州、盟、地区行政中心	玉树	—[]—	索道及站点
县级行政中心	○	—[]—	街区及街道
乡、镇	●	—[]—	绿地
国界、未定国界	—[]— 未定	—[]—	体育场
省、自治区、直辖市界	—[]—	—[]—	长途汽车站
特别行政区界	—[]—	—[]—	民航售票处
铁路	—[]—	—[]—	学校
建筑中铁路	—[]—	—[]—	银行
高速、高等级公路	—[]—	—[]—	医院、急救中心
建筑中高速、高等级公路	—[]—	—[]—	电台、电视塔
国道及编号	—[]— 109	—[]—	企事业单位
省道	—[]—	—[]—	饭店、酒店、宾馆及招待所
县、乡道	—[]—	—[]—	邮局
河流、湖泊、水库	—[]—	—[]—	影剧院
珊瑚礁	—[]—	—[]—	旅游景点
飞机场	—[]—	—[]—	亭、塔、庙、洞
风景名胜	—[]—	—[]—	山峰
山峰	▲	—[]—	墓
关隘	×	—[]—	瀑布
长城	—[]—	—[]—	



全国行政区划统计表 (截至2008年12月)

省 23	自治区 5	特别行政区 2	直辖市 4	地级市	县级市	县	旗				
北京市	京	2	16								
天津市	津	3	15								
河北省	冀	11	22	106	6	36					
山西省	晋	11	11	85		23					
内蒙古自治区	蒙	9	3	11	17	49	3				
辽宁省	辽	14	17	19	8	56					
吉林省	吉	8	1	17	13	20					
黑龙江省	黑	12	1	18	45	1	64				
上海市	沪		1			18					
江苏省	苏	13	27	25		54					
浙江省	浙	11	22	35	1	32					
安徽省	皖	17	5	56		44					
福建省	闽	9	14	45		25					
江西省	赣	11	10	70		19					
山东省	鲁	17	31	60		49					
河南省	豫	17	21	88		50					
湖北省	鄂	12	1	24	37	2	38				
湖南省	湘	13	1	16	65	7	34				
广东省	粤	21	23	41	3	51					
广西壮族自治区	桂	14	7	56	12	34					
海南省	琼	2	6	4	6	4					
重庆市	渝		17	4		19					
四川省	川	18	3	14	20	4	43				
贵州省	黔	4	3	2	9	56	11				
云南省	滇	8	8	9	79	29	12				
西藏自治区	藏	1	6	1	71		1				
陕西省	陕	10	3	3	80		24				
甘肃省	甘	12	2	4	38	7	17				
青海省	青	1	6	1	2	30	7				
宁夏回族自治区	宁	5	2	11		8					
新疆维吾尔自治区	新	2	5	7	19	62	11				
香港特别行政区	港										
澳门特别行政区	澳										
台湾省	台						(资料暂缺)				
合计		33	30	17	336	617	4	3	85	2	1
					333						2860







中国主要山脉

名称	主峰	主峰海拔(米)
喜马拉雅山	珠穆朗玛峰	8 844.43
喀喇昆仑山	乔戈里峰	8 611
昆仑山	公格尔山	7 649
大雪山	贡嘎山	7 556
横断山	玉龙雪山	5 596
天山	托木尔峰	7 443
冈底斯山	冷布琼布	7 095
唐古拉山	各拉丹冬峰	6 621
可可西里山	岗礼日	6 305
阿尔金山	苏格木塔塔	6 295
祁连山	祁连山	5 547
阿尔泰山	友谊峰	4 374
台湾山	玉山	3 952
秦岭	太白山	3 767
太行山	叶与峰	3 061.1
阴山	呼和巴什格	2 364
武夷山	黄岗山	2 160.8
南岭	猫儿山	2 141
大兴安岭	黄岗梁	2 029

中国主要河流

河名	长度 (千米)	流域面积 (平方千米)
黑龙江	4 440	891 100
松花江	2 309	556 800
辽河	1 345	219 000
黄河	5 464	752 443
淮河	1 000	269 150
长江	6 300	1 808 500
汉水	1 532	168 851
嘉陵江	1 119	159 638
岷江	700	166 084
珠江	2 214	442 000
澜沧江	1 612	154 000
怒江	1 659	137 800
元江	565	76 300
雅鲁藏布江	2 057	240 480
额尔齐斯河	633	57 300

中国四大盆地

名称	面积 (平方千米)	海拔高度 (米)
塔里木盆地	约 53 万	778—1300
准噶尔盆地	约 38 万	200—1000
柴达木盆地	约 20 万	2600—3000
四川盆地	约 20 万	300—600

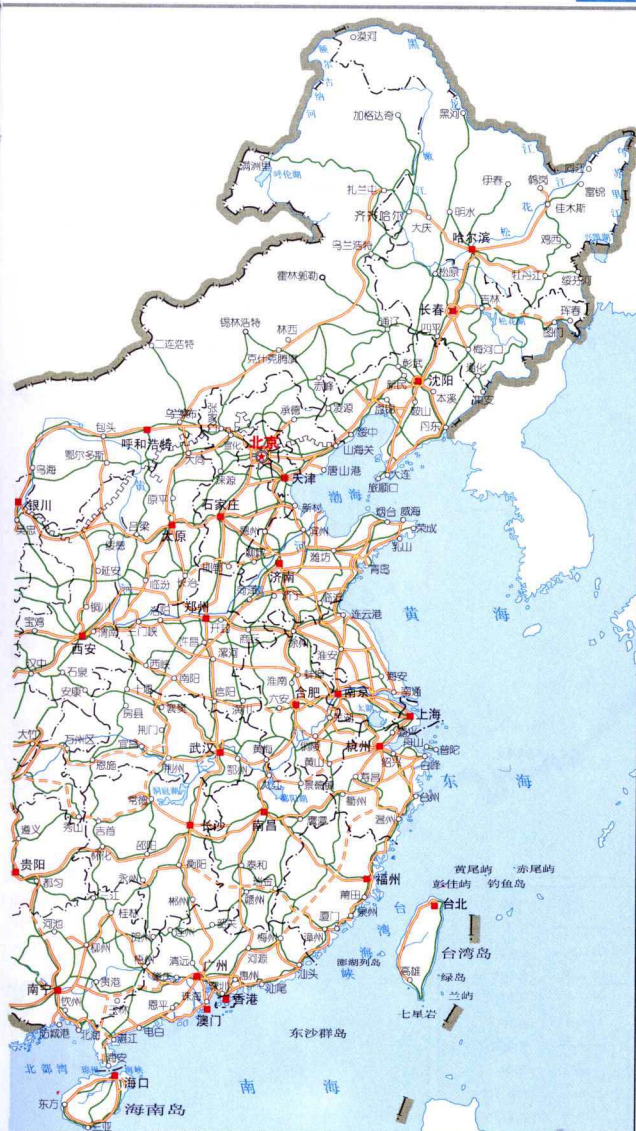
中国三大平原

名称	面积 (平方千米)	位置 (主要省份)
东北平原	约 35 万	辽、吉、黑
华北平原	约 30 万	冀、鲁、豫、京
长江中下游平原	约 20 多万	鄂、苏、皖、浙、沪

中国四大高原

名称	面积 (平方千米)	海拔高度 (米)
青藏高原	约 230 万	3000—5000
内蒙古高原	100 万	1000—1500
云贵高原	40 万	1000—2000
黄土高原	约 40 万	800—2000





【国家“7918”高速公路网】我国将用30年时间完成“7918”国家高速公路网。这个8.5万千米的高速公路网，加上地方的高速公路，届时我国高速公路总里程将达到12万千米左右，与其时的美国高速公路总里程相当。

国家高速公路网采用放射线与纵横网络相结合的布局形态，构成由中心城市向外放射以及横连东西、纵贯南北的公路交通大通道，包括7条首都放射线、9条南北纵向线和18条东西横向线，6条地理环线，简称为“7918网”。这个网络将连接全国所有的省会级城市、目前城镇人口在20万以上的城市，可覆盖10多亿人口，连接起包括50个铁路枢纽、67个航空枢纽、140多个公路枢纽和50个水路枢纽在内的全国所有重要的交通枢纽城市，形成综合运输大通道和较为完善的集疏运系统。

	起 终 点	里程
北京放射线	1 北京—上海	1245
	2 北京—台北	2030
	3 北京—港澳	2285
	4 北京—昆明	2865
	5 北京—拉萨	3710
	6 北京—乌鲁木齐	2540
	7 北京—哈尔滨	1280
南北纵线	1 鹤岗—大连	1390
	2 沈阳—海口	3710
	3 长春—深圳	3580
	4 济南—广州	2110
	5 大庆—广州	3550
	6 二连浩特—广州	2685
	7 包头—茂名	3130
	8 兰州—海口	2570
	9 重庆—昆明	838
东西横线	1 绿芬河—满洲里	1520
	2 珠春—乌兰浩特	885
	3 丹东—锡林浩特	960
	4 荣成—乌海	1820
	5 青岛—银川	1600
	6 青岛—兰州	1795
	7 连云港—霍尔果斯	4280
	8 南京—洛阳	710
	9 上海—西安	1490
	10 上海—成都	1960
	11 上海—重庆	1900
	12 杭州—瑞丽	3405
	13 上海—昆明	2370
	14 福州—银川	2485
	15 泉州—南宁	1635
	16 厦门—成都	2295
	17 汕头—昆明	1710
18 广州—昆明	1610	
地区环线	辽中环线 珠三角环线 成渝环线 杭州湾环线 海南环线 台湾环线	

【中国铁路网分布】 中国铁路已覆盖全国，营运里程约7.2万千米，由京沪、京哈、沿海、京九、京广、大湛、包柳、兰昆“八纵”和京兰、煤运北、煤运南、陆桥、宁西、沿江、沪昆、西南出海“八横”组成的“八纵八横”铁路运输通道基本形成。一个横贯东西、沟通南北、干支结合的具有相当规模的铁路运输网络已经形成并逐步趋于完善。





青藏铁路

鸟儿的王国
 每年春夏季节，天上飞的，地上跑的，巢里卧的，湖里游的，全都是鸟，白一片，黑一片，反一片，叽叽喳喳，扬声数里。

万丈盐桥——格尔木至敦曲的一段从达布逊湖上穿过的公路，厚达15-18米的盐盖构成天然的盐桥，全长32公里，折合市制可达万丈。因此人们称之为“万丈盐桥”。

青藏铁路第一高桥
 清水河特大桥全长11703.62米，大桥最高墩为6.7米，墩顶宽仅0.3米，该桥桥下又是野生动物自由迁徙的通道。

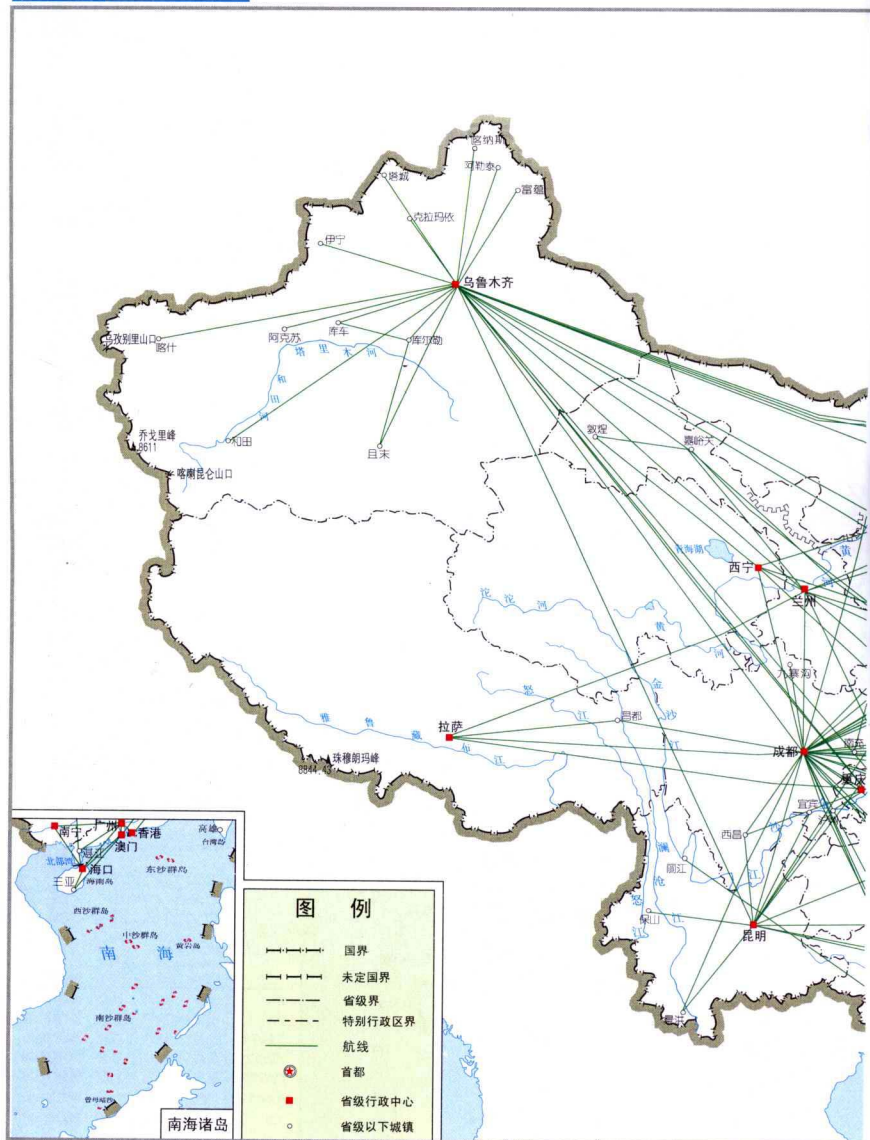
世界上最高的高原冻土桥
 位于藏北年八井草原深处的那年八井地热电厂，也是当今世界唯一利用中温浅层热能资源进行工业性发电的电厂。

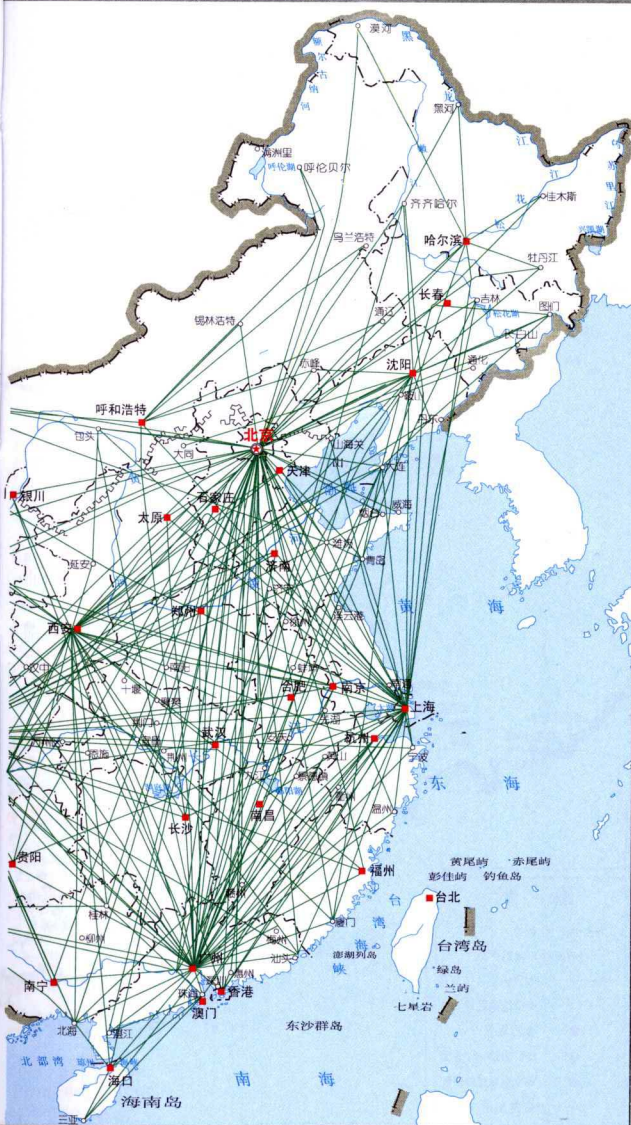
我国最大的地热试验基地
 位于藏北年八井草原深处的那年八井地热电厂，也是当今世界唯一利用中温浅层热能资源进行工业性发电的电厂。

世界上海拔最高的火车站
 唐古拉车站，位于海拔5088米的唐古拉山口垭口多年冻土区，占地面积约7.7万平方米。

我国最大的地热试验基地
 位于藏北年八井草原深处的那年八井地热电厂，也是当今世界唯一利用中温浅层热能资源进行工业性发电的电厂。

车次	始发站	始发时间	到达站	到达时间
K917	兰州	16:45	拉萨	第2日22:30
N917	西宁	20:07	拉萨	第2日22:30
T164/T165	上海	16:11	拉萨	第3日19:50
T22/T23	成都	18:18	拉萨	第3日18:28
T222/T223	重庆	19:20	拉萨	第3日18:28
T264/T265	广州	10:29	拉萨	第3日19:50
T27	北京西	21:30	拉萨	第3日20:58





- 中国国际航空公司 (CA)
总部: 北京首都国际机场
网址: www.airchina.com.cn
- 中国南方航空(集团)公司 (CZ)
总部: 广州白云机场
网址: www.cs-air.com
- 中国东方航空集团公司 (MU)
总部: 上海虹桥国际机场
网址: www.ce-air.com
- 中国北方航空公司 (CJ)
总部: 沈阳桃仙国际机场
网址: www.cna.cn.cninfo.net
- 中国联合航空公司
总部: 北京首都国际机场
网址: www.fjchy.org.cn
- 中国西北航空公司 (WH)
总部: 西安市劳动南路
网址: www.cnwa.com
- 中国西南航空公司 (SZ)
总部: 成都双流机场
网址: www.cswa.com
- 中国新华航空公司 (X2)
网址: www.chinaxinhuaair.com
- 海南航空股份有限公司 (HU)
总部: 海口市海秀路29号
网址: www.hnair.com
- 上海航空公司 (FM)
总部: 上海虹桥国际机场
网址: www.shanghai-air.com
- 山西航空公司 (8C)
总部: 太原迎泽大街36号
双阳航空公司
总部: 贵州安顺8号信箱
福建航空公司
总部: 福州五一中路铁道大厦
- 四川航空公司 (3U)
总部: 成都一环路南三段9号
网址: www.sca.com.cn
- 武汉航空公司 (WU)
总部: 武汉市建设大道435号
- 厦门航空有限公司 (MF)
总部: 福建厦门高崎国际机场
网址: www.xiamenair.com.cn
- 新疆航空公司 (XO)
总部: 乌鲁木齐地窝堡国际机场
- 云南航空公司 (3Q)
总部: 云南省昆明市巫家坝机场
- 浙江航空公司
总部: 浙江杭州笕桥机场
网址: www.zjair.com
- 山东航空公司
总部: 济南遥墙机场
网址: www.shandongair.com
- 中原航空公司
总部: 河南郑州金水路106号
网址: www.zy-air.com
- 贵州航空公司
总部: 贵阳市延安中路110号
- 长安航空公司 (2Z)
总部: 西安丰镐东路6号
网址: www.changanair.com.cn
- 长城航空公司 (G8)
网址: www.pckfly.zunzheng.com
- 宁波市太古城南柳街32号
- 深圳航空公司
总部: 深圳机场凌波花园凌波天阁
网址: www.shenzhenair.com
- 飞龙航空公司
总部: 哈尔滨平房区友协街15号

中国世界遗产名录

文化遗产 长城 北京故宫 颐和园 天坛 秦始皇陵及兵马俑坑 周口店“北京猿人”遗址 承德避暑山庄及周围寺庙
 孔庙、孔林、孔府 布达拉宫（罗布林卡、大昭寺） 敦煌莫高窟 武当山古建筑群 丽江古城 平遥古城 大足石刻
 苏州古典园林 明清皇家陵寝（明十三陵、明孝陵、明显陵、清东陵、清西陵、盛京三陵） 龙门石窟 青城山—都江堰
 皖南古村落 云冈石窟 澳门历史城区 高句丽王城、王陵及贵族墓葬 殷墟 开平碉楼与村落 永定土楼

自然遗产 九寨沟 黄龙 武陵源 三江并流 四川大熊猫栖息地、中国南方喀斯特

文化和自然双重遗产 泰山 黄山 峨眉山—乐山大佛

武夷山 三清山

文化景观遗产 庐山



国家重点风景名胜名胜区

北京市 八达岭—十三陵 石花洞
 天津市 盘山
 河北省 秦皇岛北戴河 野三坡 苍岩山 避暑山庄及外八庙 崆山白云洞 嶂石岩 西柏坡—天柱山
 山西省 五台山 恒山 黄河壶口瀑布 (陕西、山西共有) 北武当山 五老峰
 内蒙古自治区 扎兰屯
 辽宁省 凤凰山 青山沟 兴城海滨 鸭绿江 金汤寨 本溪水洞 医巫闾山 大连海滨—旅顺口 鞍山千山
 吉林省 松花湖 “八大部” 净月潭 仙景台 防川
 黑龙江省 镜泊湖 五大连池
 江苏省 太湖 南京钟山 云台山 蜀岗瘦西湖 三山
 浙江省 杭州西湖 富春江—新安江 雁荡山 普陀山 天台山 嵊州剡溪 仙都 楠溪江 莫干山 雪窦山 钱江—五泄 方山—长约屿 双龙 方岩 仙居 江郎山 百丈尖—飞云洞
 安徽省 黄山 九华山 天柱山 琅琊山 齐云山 采石矶 太平湖 巢湖 花亭湖 天山姥窟—浙江
 福建省 武夷山 鼓浪屿—万石山 金湖 太姥山 桃源洞—福隐石林 鼓山 海坛 鸳鸯溪 冠豸山 玉华洞 清源山 青云山 十八重溪
 江西省 庐山 井冈山 三清山 龙虎山 仙女湖 三百山 梅岭—滕王阁 龟峰 高岭—瑶里 武功山 云居山—柘林湖
 山东省 青岛—崂山 胶东半岛海滨 泰山 博山 青州
 河南省 鸡公山 林虑山 石人山 嵩山 太白山 王屋山—云台山 青天洞 神农山
 湖北省 武汉东湖 隆中 九宫山 陆水 武当山 大洪山
 湖南省 衡山 武陵源 岳阳楼—洞庭湖 韶山 岳麓山 衡山 猛洞河 桃花源 紫鹊界梯田—梅山龙宫 福寿山—汨罗江 德夯
 广东省 肇庆星湖 西樵山 惠州西湖 丹霞山 白云山 罗浮山 湖光岩
 广西壮族自治区 桂林漓江 桂平西山 花山
 海南省 三亚热带海滨
 重庆市 缙云山 长江三峡 天坑地缝 金佛山 四面山 芙蓉江
 四川省 西岭雪山 剑门蜀道 贡嘎山 青城山—都江堰 四姑娘山 蜀南竹海 峨眉山 石海洞乡 黄龙寺—九寨沟 邛海—螺髻山 白龙湖 光雾山—诺水河 龙门山 天台山
 贵州省 黄果树 织金洞 镇远河 红枫湖 龙宫 荔波樟江 赤水 九洞天 九龙洞 黎平侗乡 都匀斗篷山—剑江 马岭河峡谷
 云南省 石林 大理 西双版纳 九乡 三江并流 昆明滇池 丽江—玉龙雪山 腾冲地热火山 瑞丽河口—大盈江 建水 普者黑 阿庐
 西藏自治区 雅鲁藏布
 陕西省 华山 临潼骊山 天台山 黄帝陵 合阳洽川
 甘肃省 麦积山 鸣沙山—月牙泉 崆峒山
 青海省 青海湖
 宁夏回族自治区 西夏王陵
 新疆维吾尔自治区 库木塔格沙漠 天山天池 博斯腾湖 赛里木湖

