


SHENQI GUILI HEILONGJIANG

神奇瑰丽黑龙江

旅游·风情



撰文 刘福臣等
摄影 刘传信

哈尔滨地图出版社
· 哈尔滨 ·

策 划 董 学 邢 爱 国
主 编
编 辑 设 计 姚 艳 霞
责 任 编 辑 姚 艳 霞 孙 恒 宇 宋 丽 红
撰 文 刘 福 臣 姚 艳 霞 孙 坤 鹏 周 建 英
摄 影 刘 传 信
电 脑 制 作 孙 恒 宇
美 编
地 图 编 制 宋 丽 红
封 面 设 计 孙 恒 宇

图书在版编目(CIP)数据

神奇瑰丽黑龙江: 旅游风情 / 哈尔滨地图出版社编
哈尔滨: 哈尔滨地图出版社, 2000.6
ISBN 7-80529-378-3

I. 神… II. 哈… III. 旅游指南-黑龙江
IV. K928.935

中国版本图书馆CIP数据核字(2000)第27116号

哈尔滨地图出版社出版、发行

(地址: 哈尔滨市南岗区测绘路2号 邮政编码: 150086)

长春新华印刷厂印刷

开本: 889 mm × 1 194 mm 1/32 印张: 4 字数: 80千字

2000年6月第1版 2000年6月第1次印刷

印数: 1-5 000 定价: 18.00元

黑龙江

在亚洲这块美丽的土地上，有一个令人神往的东方古国，在她的东北边陲有一方富庶迷人的沃土——黑龙江省。

古朴神奇的美丽传说，辉煌灿烂的金源文化，46个民族的不同习俗，为丰美富饶的黑龙江勾勒了一幅明媚多彩的油画。

白山黑水间的龙江大地沃野千里，林海浩瀚，江河密布。绵延不断的大、小兴安岭托起片片郁郁葱葱、遮天蔽日的林莽；纵横伸展的完达山、张广才岭挽着黑龙江、松花江、乌苏里江浩浩荡荡、日夜流淌；广阔无垠的松嫩平原、三江平原麦浪滚滚、稻花飘香；风光无限的镜泊湖、兴凯湖、五大莲池碧波荡漾、姿态万千……山中、水中尽显“北国俏佳人”的绚丽风采。

千百年来，满、赫哲、鄂伦春、鄂温克、达斡尔等少数民族和汉族人民共同书写着北疆悠久的历史 and 源远流长的民族文化。神秘的萨满教、精美的民族服饰、别致的交通工具、奇特的生活方式，鹿神节、饮水节、丰阔勒节……和着悠扬的口弦琴世代“弹奏”着爱情的纯真、生活的美好。

走过碧水连天、芦苇丛生的扎龙自然保护区，看一看龙江丰富的湿地资源；踏进我国最北部的漠河，赏一赏世所罕见的北极光；步入粉装玉砌、晶莹洁白的冰雪世界，览一览举世无双的无限塞北风光……这里有红松的故乡、丹顶鹤的家园，有大豆的故土，石油、煤炭的温床……

原始、粗犷、瑰丽、神奇，正是大自然的鬼斧神工和世代龙江人的辛勤耕耘才造就了壮美的龙江风情。

黑龙江就像一首意境高远、含蓄深厚的抒情诗，展现给您一个富丽堂皇的多彩世界。

让我们走进这45万平方千米的肥沃土地，一起遍赏龙江如花似锦的壮丽景色，一起领略绮丽多姿的民族风情吧！

目 录

天鹅舞凌空 三江润大地

黑龙江概览

黑龙江旅游与风情·····	1
黑龙江省主要旅游景观分布图·····	6
黑龙江省交通图·····	8

璀璨珍珠城 银冬冰雪莹

哈尔滨旅游线

天鹅顶下珍珠城——哈尔滨·····	10
哈尔滨旅游线主要名胜景观分布图·····	10
哈尔滨冰雪特色旅游·····	13
主要名胜景观·····	23
经贸、文化与娱乐与风俗·····	42
风味特产·····	45
百年老字号·····	48
满族风情·····	50

扎龙仙鹤美 大庆石油丰

西部旅游线

鹤城——齐齐哈尔·····	53
西部旅游线主要名胜景观分布图·····	55
石油城——大庆·····	56
主要名胜景观·····	57
民族风情·····	64
地方特产·····	69

兴安林海翠 连池旭日辉

北部旅游线

浩瀚林海——大兴安岭·····	70
北部旅游线主要名胜景观分布图·····	71
红松的故乡——小兴安岭·····	73
主要名胜景观·····	75
民族风情·····	84
地方特产·····	88

民风缱平野 名鱼蕴三江

东北部旅游线

三江平原明珠——佳木斯·····	90
东北部旅游线主要名胜景观分布图·····	92
主要名胜景观·····	92
民族风情·····	96
地方特产·····	99

镜泊风光秀 兴凯景色奇

东部旅游线

东部旅游线主要名胜景观分布图·····	102
塞外江南——牡丹江·····	103
主要名胜景观·····	104
民族风情·····	113
地方特产·····	116

观极光赏异风遐思无限 探古迹游奇水流流连忘返

界江旅游线

神秘的风景线——黑龙江·····	118
界江旅游线主要名胜景观分布图·····	119
主要名胜景观·····	119

十万官兵辛勤屯垦 百万知青艰苦拓荒

“北大仓”溯源

情系黑土地·····	122
------------	-----





天鹅舞凌空 三江润大地

黑龙江概览



神秘的黑龙江



黑龙江旅游与风情

这是一片广袤、神奇、美丽、富饶的土地——中国黑龙江省。她地处中国最北部，像一只美丽的天鹅，昂首挺立，翩翩起舞。黑龙江省地处中温带和寒温带，属大陆性季风气候，四季分明，景色壮丽。在这45万余平方千米的土地上，有2 800多千米的水界和200多千米的陆界中俄边界线；她的西部与内蒙古自治区相邻，南部与吉林省接壤。

早在两万年以前，黑龙江已经有了原始人类的活动。中国古代文献对于黑龙江地区的记载，可以上溯到

4 000年前的虞舜、夏禹时期，当时居住在这块土地上的民族为肃慎。西周以后，随着朝代的更替，先后变为挹娄、勿吉、女真、满族。历史上称这一地区为“金源之地”、“龙兴之地”。

近代黑龙江省的历史，是各族人民不屈不挠、前赴后继地反对帝国主义侵略、反对封建制度压迫的历史。黑龙江省自从1946年解放以后，得天独厚的资源得到了开发和利用，现已成为国家经济建设的农业基地和煤炭、林业、石油、机械等的重要基地，被誉为“金子镶边”的省份。



天造地设的黑龙江，有巍峨连绵的群山，有一望无际的平原，有千里一色的草场，有苍茫浩瀚的林海，有纵横交错、奔腾不息的江河，也有碧波荡漾、星罗棋布的湖泊……

在这片美丽富饶的土地上生活着46个民族，每个民族都有着一段不平凡的历史，每一个民族都能讲述一串动人的故事。

特殊的地理地貌、气候条件和独特的民族文化，构成了黑龙江古朴、原始、粗犷、神奇的景观特色。莽莽的大冰雪、浩瀚的大森林、苍阔的大湿地、辽阔的大平原、神秘的大界江以及镜泊湖高山堰塞湖、五大连池火山地貌、北方少数民族文化……黑龙江省成为颇负盛名的冰雪游、森林游、避暑游、跨国游、生态环保游、边疆城镇游、大农业生态游、民俗风情游等专项旅游胜地，形成了以哈尔滨为中心的“O”字型旅游带并向西部大庆、齐齐哈尔，北部大、小兴安岭，东北部佳木斯，东部牡丹江辐射的“K”字型旅游线以及中俄界江黑龙江、乌苏里江“L”型旅游线。

在中心线，省会哈尔滨，这座松花江南岸的美丽城市，云集着不同流派的欧式风格的精美建筑。从太阳岛



黄昏荡舟黑龙江



山村雪韵

风光到冰灯游园会，从中央大街步行街到东北虎林园，从百年风霜的老字号名店到著名的风味特产，您既可领略她的风采，又可感受她的韵味。而哈尔滨独有的冰雪节、奇妙的冰雪活动、亚布力的高山滑雪，还会使您尽享奇异、惊险、充满神秘色彩的冰雪乐趣。

沿西部线行进，有石油城——大庆、鹤乡扎龙、连环湖水禽狩猎场等景观；一路还可领略蒙古族、达斡尔族风情，了解柯尔克孜民族迁徙旅程。

向北，有茫茫林海大兴安岭，红松故乡小兴安岭，火山地质博物馆五大连池，坐落在边贸口岸黑河市的古城爱辉，还有嘉荫龙骨山恐龙化石遗存。滑雪场、狩猎场可让您一展身手；鄂伦春族、鄂温克族风情更是别具特色；关东三宝“人参、貂皮、鹿茸角”任您选择；木耳、猴头蘑、松籽、椴树蜜等山珍野禽能让您一饱口福。

黑龙江省主要旅游集散地部分月份气温表

城市	气温(℃)			
	1月	4月	7月	10月
哈尔滨	-20.1	6.8	21.7	6.1
齐齐哈尔	-19.3	5.9	21.9	4.9
牡丹江	-19.0	6.0	20.9	7.0
佳木斯	-20.1	5.4	20.7	6.0
大庆	-19.1	6.8	21.9	1.8
黑河	-26.0	2.5	20.0	2.0
漠河	-30.1	0	18.0	-2.1
伊春	-23.0	4.0	20.0	3.5



在东北线上，您可到东方第一镇——乌苏，领略祖国东方的第一缕阳光。乌苏里江畔，赫哲族多姿多彩的民族风情会给您留下深刻的记忆；著名的大马哈鱼、“三花五罗”和“鱼中之皇”——大鲢鱼更会使您美味难忘。

东部线上的“塞外江南”牡丹江，名胜多以湖泊为主。我国最大的高山堰塞湖——镜泊湖，宛如一片耀眼的明镜，镶嵌在张广才岭的碧绿锦屏上。中俄界湖兴凯湖，烟波浩淼，气势磅礴，浩瀚无际，它既有江湖的宁

静，又有大海的气魄。湖中出产的大白鱼肉味鲜嫩，是中国四大名鱼之一。

渤海上海龙泉府古城遗址、新流古文化遗址、东宁勋山要塞、虎头要塞等古迹会令您发思古之幽情；朝鲜族风情更会使您流连忘返。

富饶、美丽、神奇的黑龙江像一条巨龙昂首雄踞于太平洋岸边，这条亘古不灭、生生不息的东方大河，丰润着这方乌黑的沃土，承袭着古老的文明。勤劳勇敢的黑龙江人民正以纯朴、热情、爽朗的性格欢迎您。

黑龙江的传说

民间传说黑龙江原来不叫“黑龙江”，大江里盘踞着一条白龙，经常兴风作浪，使江水泛滥，田野荒芜，这里便成了人烟稀少的“北大荒”。

山东有一户姓李的人家，正值狂风暴雨的时候生下一个人身龙尾的孩子，其父亲认为这是个怪物，就用刀砍掉了他的尾巴。孩子嚎叫着向东北方奔逃。在黑龙江边他遇到一位孤独的老人，于是这个孩子便变成小伙子与老人一同开荒生活。一天，老人发现了他的原形——一条没有尾巴的黑龙在翻耕着黑油油的土地。黑龙见瞒不住自己的身世，便将自己的情况告诉了老人，并坚持到大江里去居住。

老人告诉他江中有白龙作恶之事。黑龙听后决心为民除害。他召集乡里众人，嘱咐大家：“我去降服白龙妖魔，一旦江水泛出黑沫，你们就往里面投馒头，我吃了以后就能补充力量，遇到江里泛起白沫时，就往江里扔石头，白龙吃了石头就会越发难受，这样我才能打败它。”

黑龙跳入江中，与白龙奋力拼搏，黑浪白浪滔天翻滚，乡亲们站在高岗上，按照黑龙的嘱咐行事。经过几昼夜的鏖战，黑龙终于战胜了白龙。从此，大江两岸人民过上了富裕安康的生活。人们为了感谢黑龙，就把这条江叫作黑龙江。





关东三大怪

窗户纸糊在外：过去的东北大多为土垒的草顶房，用的是木椽格子窗，没有玻璃，只好用纸抵御风寒，糊窗纸时加上麻绳，再涂抹豆油，糊在外面可使窗棂不受风雨腐蚀。如今，明亮的玻璃窗早已普及，“窗户纸糊在外”的现象已很少见了。

大姑娘叼着大烟袋：漫长的寒冬，北方的居民有“猫冬”的习惯，躲在家里闲谈、打牌，少不了一袋旱烟，男女老少均不例外，如花似玉的姑娘也都学会了吸旱烟袋。如今，东北女子吸烟仍然为数不少，只是旱烟袋却不那么多见了。

养活孩子吊起来：在东北将新生儿放到吊在半空中的“悠车”里，既能让母亲自由活动，孩子又能甜甜地入睡，这就是“养活孩子吊起来”。椭圆形的“悠车”舒适安全，是聪明的关东妇女发明的解放自己的工具。关于“悠车”的由来，还有一段动人的传说呢！

悠车来历的传说：很久以前，有一个媳妇，丈夫常年在外，她带着孩子和年老的婆婆一起过日子。干农活时没办法，她就孩子放在一个筐里

挂在地头的树上。有一天，媳妇在地里干活时救了一只摔断腿的小鸟，并把它包扎好送到树上窝里。

第二年夏日的一天，媳妇到地里干活，照样把装孩子的筐挂在树上。突然，草丛中跳出一只大兔子，她便想抓到兔子给婆婆补补身体。于是便去追赶，不知不觉追出很远，兔子没抓住，媳妇忽然想起孩子，便急急忙忙往回跑。老远就听到孩子的哭声，跑近一看，一条花膀大蛇盘在树上，吐着红红的信子直往筐子扎，筐沿上一只大鸟护着孩子。媳妇抄起锄头打跑了大蛇，哭着背着孩子回了家。可婆婆老了，抱不动孩子了。媳妇左思右想，终于想出了主意：把放孩子的筐挂在房里的房梁上，让婆婆在家悠着。一来二去人们见这个法子好，就跟着学，于是关东地区就有了“悠筐”，后来，又改进成为椭圆形的“悠车”了。



关东悠车



国际冰雕——在深奥中飞行



鄂伦春冬猎



兴安林海



天鹅戏水

黑龙江省专项旅游

冰雪旅游：观赏哈尔滨的冰雕、雪景，同时参加冬泳、乘冰帆、打冰橇、溜冰以及亚布力等地的滑雪活动。

疗养旅游：五大连池是中国最大的冷水矿泉疗养胜地，这里的矿泉对消化、皮肤、神经等疾病有显著疗效。

狩猎旅游：桃山狩猎场可猎马鹿等大动物；玉泉狩猎场主要狩猎小动物；连环湖水禽狩猎场主要狩猎水禽。

观光度假旅游：冬季，哈尔滨太阳岛、松花江、兆麟公园以及亚布力、二龙山游览区是冰雪旅游的乐园；夏季，这些游览区又是观光避暑胜地。牡丹江的镜泊湖观光旅游区有森林、瀑布、亭台楼阁等，是著名的消夏避暑胜地。

界江风光旅游：乘游船游览中俄界

江风光，领略异国风情。

少数民族风情旅游：在大庆杜尔伯特蒙古族自治县可领略蒙古族风情；在齐齐哈尔市可领略达斡尔族风情；在大兴安岭地区可领略鄂伦春族、鄂温克族风情；在三江平原的八岔、街津口等地可领略赫哲族风情；在牡丹江镜泊湖可领略朝鲜族风情；在哈尔滨、双城、阿城等地可领略满族风情。

森林旅游：大兴安岭和小兴安岭是一片莽莽苍苍的原始森林，在此可体味回归自然的感受。

观鸟旅游：齐齐哈尔的扎龙自然保护区是著名的“仙鹤的故乡”，是观鹤佳地。

边境跨国游：黑龙江省边境跨国游主要有陆路和水陆线：绥芬河、东宁至符拉迪沃斯托克和虎林至索沃托斯克为陆路出境线；黑河、逊克至布拉格维申斯克和佳木斯、同江、抚远至哈巴罗夫斯克为水路出境线。

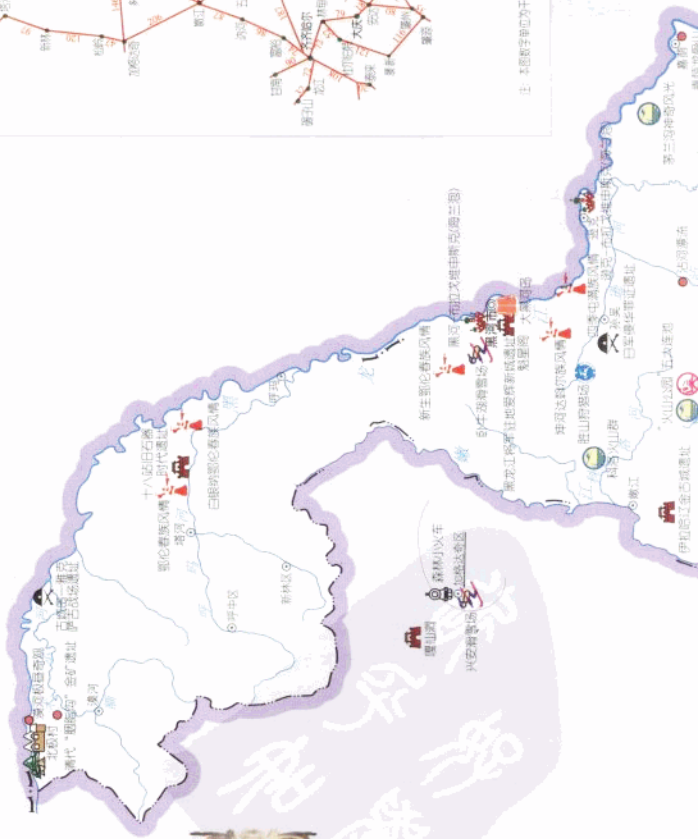
黑龙江省主要列车一览表

车种	车次	始终站
快速	17/18	北京 ↔ 哈尔滨
特快	19/20	莫斯科 ↔ 哈尔滨
特快	84/81 82/83	牡丹江 ↔ 齐齐哈尔
特快	58/57	哈尔滨 ↔ 上海
直快	206/165	北京 ↔ 牡丹江
直快	151/152	天津 ↔ 牡丹江
特快	75/76	图里河 ↔ 哈尔滨
旅游	游2/游1	鸡西 ↔ 哈尔滨
旅游	游4/游3	齐齐哈尔 ↔ 哈尔滨
旅游	游5/游6	吉林 ↔ 哈尔滨
旅游	游8/游7	牡丹江 ↔ 哈尔滨
旅游	游12/游11	满洲里 ↔ 哈尔滨
旅游	游14/游13	加格达奇 ↔ 哈尔滨
旅游	游18/游17	绥芬河 ↔ 哈尔滨
旅游	游41/游42	大连 ↔ 哈尔滨
旅游	黑1/黑2	黑河 ↔ 哈尔滨





黑龙江省主要旅游景观分布图



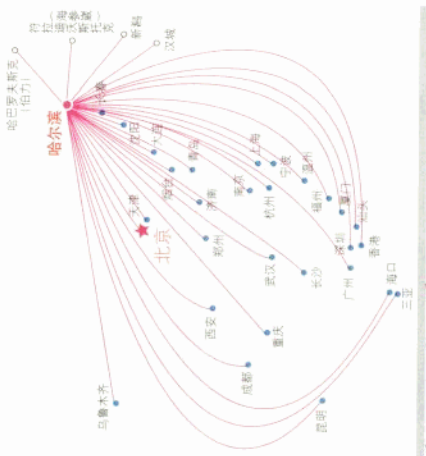
黑龙江省干线公路里程



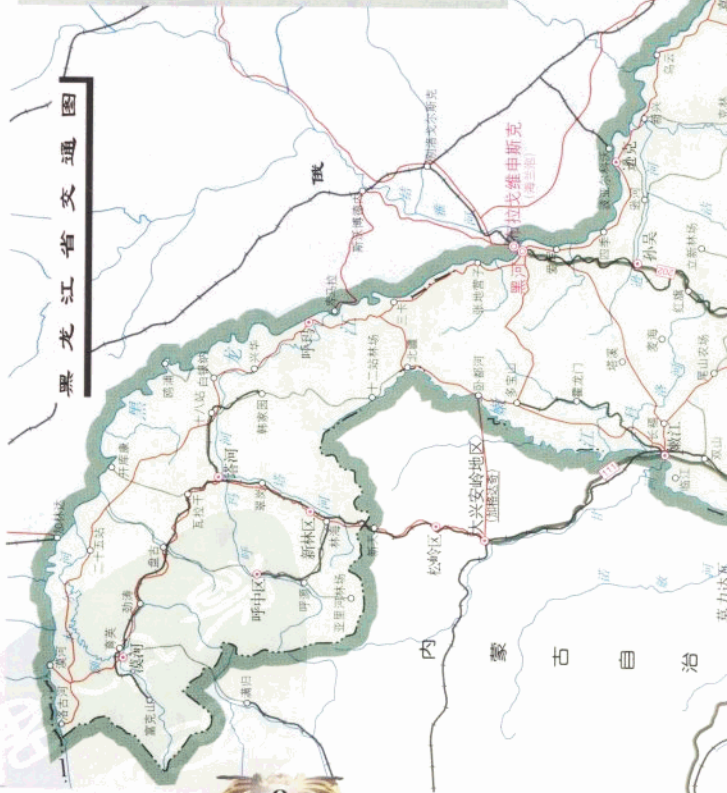
注：本图数字单位为千米

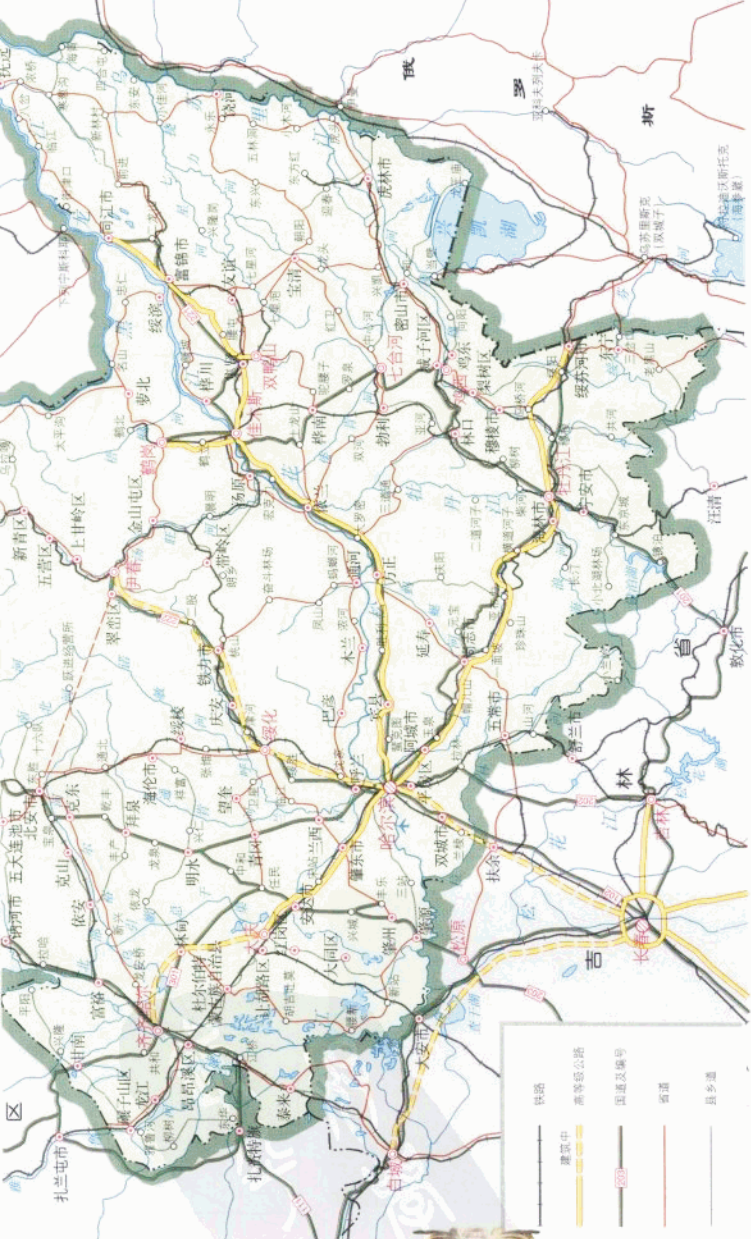


哈尔滨航线



黑龙江省交通图







璀璨珍珠城 银冬冰雪莹

哈尔滨旅游线

天鹅项下珍珠城——哈尔滨

在中国的版图上，黑龙江犹如一只振翅飞翔的天鹅，哈尔滨则是天鹅项下一颗灿烂美丽的珍珠。

作为黑龙江省省会的哈尔滨是我国十大城市之一，国务院批准开放的一类对外开放口岸。现辖7区12县（市），面积5.3万平方千米，人口963万。

哈尔滨的历史源远流长，曾是中国金、清两代王朝的发祥地。作为一个近代工业城市，电机、锅炉、汽轮机三大动力极为著名。

哈尔滨地处东北亚经济中心，是沟通东北亚、欧洲和太平洋的交通枢纽，是我国东北最大的沿边开放城市和内河港口。哈尔滨太平国际机场是我国东北最大的国际航空港。

哈尔滨是一座风光旖旎、独具特色的大城市。美丽的松花江似彩带从市区蜿蜒而过，幽雅的太阳岛似一颗

闪亮的明珠镶嵌在松花江北岸。巍峨的防洪纪念塔、飞架南北的松花江公路大桥、壮观的工人体育馆……令秀美的哈尔滨更加婀娜多姿。兆麟公园、哈尔滨游乐园景色迷人；森林植物园草木葱茏；东北虎林园和动物园广聚珍禽异兽；众多街心公园典雅秀丽……它们以其独具特色的风姿吸引着中外游客。



冰灯——珍宝岛鲜舫



哈尔滨春天风和日丽，冰雪消融；夏日阳光灿烂，绿树成荫；金秋万紫千红，层林尽染；寒冬银装素裹，雪柔冰脆。白天，举目远眺，高楼栉比，清新的现代建筑与古老的欧式建筑相映成趣，不愧为“东方的莫斯科”。入夜，置身于松花江畔，或漫步于中央大街，或流连于哈尔滨建筑艺术广场，到处霓虹闪烁，金碧辉煌，向世人展示着哈尔滨独特的魅力和风采。

驰名中外的“哈洽会”、“哈尔滨之夏音乐会”同冰灯游园会、哈尔滨冰雪节、冰雪大世界一样，向世人展示着腾飞着的哈尔滨的壮美。

“天鹅高展翅，珍珠映璀璨”。哈尔滨以其深厚的文化底蕴、鲜明的城市特色已跨入“中国历史文化名城”和“全国城市投资硬环境40优”行列。今朝的哈尔滨更美丽，明朝的哈尔滨更辉煌。

