




世界知识丛书

SHIJIIE ZHISHI CONGSHU

# 南美洲

NANMEIZHOU




- **22** 幅地图
- **131** 张图片
- **56 000** 文字



7  
6



中国地图出版社



# 南美洲

NANMEIZHOU



 中国地图出版社

主 编：于国宏 州长治  
文字编写：本丛书编写组  
摄 影：杨峻崎 申 冬 孙笑武  
版式设计：李光辉  
审 校：雒玉玲  
责任编辑：于国宏  
审 订：范 毅

## 南美洲

中国地图出版社编制出版发行  
(北京市白纸坊西街3号 邮编100054)

北京通州区次渠印刷厂印刷  
新华书店经销

890 × 1240 32开 4.25印张

2004年3月第1版 北京第1次印刷

ISBN7-5031-3402-X/K · 1793 印数: 00001—10000

批准号: (2003)390号 定价: 13.00 元

版权所有，侵权必究  
本书如有残缺，请与发行部联系调换

# SOUTH AMERICA

## 总论

南美洲是南亚美利加洲的简称，位于西半球南部，东面是大西洋，西面是太平洋，北面是北美洲，南面隔海与南极洲相望。面积1 797万平方千米（含附近岛屿），占世界陆地总面积的12%。人口35 700万，占世界总人口的5.7%。

南美洲共有12个独立国家：哥伦比亚、厄瓜多尔、委内瑞拉、圭亚那、苏里南、秘鲁、玻利维亚、巴拉圭、巴西、智利、阿根廷和乌拉圭。另外还有法属圭亚那和马尔维纳斯群岛（英国与阿根廷争议地，英国称福克兰群岛，现由英国控制）。

南美洲少岛屿和海湾，海岸线较为平直。

南美洲地形可分为三个南北方向的纵列带：西部为狭长的安第斯山脉，中部为广阔平坦的平原低地，东部为波状起伏的高原。安第斯山脉是世界最长的山脉，全长9 000千米。阿空加瓜山海拔6 960米，是南美洲第一高峰。东部的巴西高原面积达500万平方千米，是世界上最大的高原。中部的亚马孙平原面积560万平方千米，是世界上最大的冲积平原。

南美洲绝大部分地区属于热带雨林和热带草原气候，温暖湿润。

南美洲水系以安第斯山为分水岭，西面的河流大多源短流急，独流入海。东面的河流大多源远流长、支流众多、水量丰富、流域广阔，其中亚马孙河全长6 480千米，支流在1 000千米以上的河流就有12条之多，流域面积达705万平方千米，每年注入大西洋的水量达6 600立方千米，占世界流入大洋总水量的1/6。南美河流的另一个特点是多瀑布，且落差大。位于委内瑞拉的安赫尔瀑布总落差979米，是世界上落差最大的瀑布。位于巴西和阿根廷边界的伊瓜苏瀑布，是南美洲最大的瀑布。

南美洲的自然资源丰富，石油、铁、铜的储量居世界前列。森林面积占世界森林总面积的23%。草原面积占世界草原总面积的14%。

第二次世界大战之后，南美洲经济发展较快，经济结构发生了重大变化。但发展不平衡。巴西、阿根廷建立了比较完善的国民经济体系，委内瑞拉、哥伦比亚、智利、秘鲁的经济也较发达。采矿工业和制造业在南美洲经济中占有特殊重要的地位。农业，特别是经济作物的种植，地位也很重要，甘蔗、香蕉、咖啡分别占世界总产量的20~35%。

# 南美洲地图



# 南美洲地势



# 国旗、国徽



哥伦比亚



厄瓜多尔



委内瑞拉



圭亚那



苏里南



秘鲁



玻利维亚



巴拉圭

(国徽)

(财政玺)



巴西



智利




阿根廷



乌拉圭



撑起地球—圣菲波哥大公园雕塑  
(哥伦比亚)



盐矿大教堂(哥伦比亚)



赤道标志 (厄瓜多尔)



伟人和伟人碑(委内瑞拉)



乔治敦一角(圭亚那)







马丘比丘古城 (秘鲁)



纳斯卡“巨画”(秘鲁)



典型的巴拉圭住宅




巴西人酷爱足球，巴西是一个足球强国。



科尔科瓦多山上的基督塑像(巴西)



亚马孙平原(巴西)



巴西狂欢节



亚马孙原始森林中的印第安人



圣保罗拉美会议中心(巴西)



伊泰普大坝(巴西)



伊瓜苏瀑布(巴西和阿根廷交界)



布宜诺斯艾利斯夜景(阿根廷)





传统装束的阿根廷士兵



蒙得维的亚拉普拉塔河岸边的“五指山”(乌拉圭)

## 国家图图例

	首都、首府		海岸线
	重要城市		珊瑚礁
	一般城市		湖泊
	村镇		时令河、时令湖
	一级行政中心		常年河、瀑布、伏流河、水库
	国界		渠道、运河
	一级行政区界		火山、山峰
	铁路		关隘或山口
	高速公路		沙漠
	一般公路		沼泽、盐沼泽
	国家公园、自然保护区		
	世界遗产		
	港口		
	机场		

## 城市图图例

	高速路		图书馆
	主要街道		体育场
	次要街道		医院
	铁路		邮局
	铁路隧道		宾馆、饭店
	公园		机场
	墓地		汽车站
	绿地		纪念碑
	街区/建筑物		古塔
	教堂、清真寺、寺庙		电视塔
			影剧院
			博物馆
			学校
			主要建筑
			陵墓
			其它

《世界知识丛书》

# 南 美 洲

## 目 录

哥伦比亚	(1)
厄瓜多尔	(11)
委内瑞拉	(22)
圭亚那	(30)
苏里南	(35)
秘鲁	(39)
玻利维亚	(51)
巴拉圭	(58)
巴西	(66)
智利	(90)
阿根廷	(101)
乌拉圭	(110)
南美洲的世界之最	(118)

## SOUTH AMERICA

## 哥伦比亚

## 国家概况

**国名** 哥伦比亚共和国(The Republic of Colombia), 代码 CO。

**面积** 1 141 748 平方千米。

**人口** 4 307 万, 人口密度每平方千米 38 人。全国 90% 以上的人口分布在西部地区, 广大的东部平原很少。城市人口占总人口的 50%, 集中在几个大城市中。

**民族** 有印欧混血种人(60%)、白人(20%)、黑白混血人(18%)、印第安人和黑人。

**语言** 官方语言为西班牙语。

**宗教** 居民多信奉天主教。

**首都** 圣菲波哥大(详见 6 页)。

**国旗** 由上下横排的黄、蓝、红三个长方形组成, 黄色长方形的宽度占旗面的  $\frac{1}{2}$ , 蓝、红各占  $\frac{1}{4}$ 。黄色象征阳光、谷物和丰富的自然资源; 蓝色代表蓝天、海洋和河流; 红色象征爱国者为争取国家独立和民族解放而洒下的鲜血。

**国徽** 中央为盾形, 盾面中部绘有“自由之帽”, 象征自由和解放。盾的上部两侧是两个羊角, 象征富饶; 中间是一个红石榴。哥伦比亚历史上曾称“新格拉纳达共和国”, 西班牙语“格拉纳达”为“石榴”。盾的下半部的图案描绘哥伦比亚西濒太平洋, 北临加勒比海的地理位置。盾的上端有一只展翅飞翔的美洲神鹰叼着月桂编织的花环, 象征国家的独立和光荣, 神鹰抓着的黄色绶带上用西班牙文写着“自由、秩序”, 意为在秩序下实行自由。盾的两侧为国旗。

**国花** 卡特莱兰花。

**国树** 蜡棕榈。



卡特莱兰花



## SOUTH AMERICA

国鸟 美洲神鹰。

货币 比索，汇率：1美元  
=2 284.93 比索(2001年)。

## 自然地理

位于南美洲西北部，西濒太平洋，北临加勒比海，是南美洲惟一面向两个大洋的国家。陆界的东边是委内瑞拉和巴西；南边是秘鲁和厄瓜多尔；西北角与巴拿马毗邻。海岸线长2 900千米，其中加勒比海沿岸长1 600千米，太平洋沿岸长1 300千米。全境可分为两大自然区：东部为平原，地势平坦；西部为山地、高原和盆地。瓜希拉半岛附近的哥伦布峰为全境最高峰，海拔5 800米。马格达莱纳河为全国第一大河。地处热带，气候因地势而异。平原地区和太平洋沿岸比较炎热，属热带雨林气候；1 000~3 000米的山地比较温和，属热带森林气候；4 500米以上的高山终年积雪；西北部属热带草原气候。



茂密的热带雨林



山麓下广阔而平坦的稻田

## “河的国家”

哥伦比亚境内河流众多，被誉为“河的国家”。第一大河马格达莱纳河由南向北流经11个省，有500多条河流注入其中，最后流入加勒比海。该河全长1 538千米，大部分河段可通航。这条河运干线加强了哥伦比亚内地与加勒比海沿岸地区各方面的联系，并在出口贸易中占有重要的地位。马格达莱纳河最重要的支流是考卡河，全长1 350千米，流经7个省，灌溉面积达6万多平方千米。

奥里诺科河全长2 500千米，其中的一段是与委内瑞拉的分界河。阿特拉托河全长700千米，流经16个峡谷，注入加勒比海。此外还有亚马孙河的支流等。



## 历史

原为印第安人居住地。1536年，哥伦比亚沦为西班牙殖民地。1718年，西班牙殖民者在波哥大设立总督辖区，管辖现在的哥伦比亚、委内瑞拉和巴拿马，波哥大成为南美洲北部的政治、经济、文化中心。西班牙长期的殖民统治，引起包括西班牙白人后裔在内的哥伦比亚人民的反抗。1810年，波



西班牙情调的乡村建筑

哥大爆发人民起义，驱逐了西班牙总督，成立革命执行委员会，宣布独立，后遭镇压。1819年，西蒙·玻利瓦尔领导的起义军大败西班牙殖民军后，哥伦比亚重获解放。1821~1829年与厄瓜多尔、委内瑞拉和巴拿马组成大哥伦比亚共和国。大哥伦比亚解体后，哥伦比亚先后称新格拉纳达共和国、哥伦比亚合众国。1886年改称现名。

### 国名的由来

“哥伦比亚”的国名与意大利航海家哥伦布有关。1502~1504年，哥伦布进行第四次探险航行期间，曾到达南美洲北岸，发现了现哥伦比亚所在的这一地区。“哥伦比亚”的国名正是为纪念哥伦布而命名的，后缀的差异是为了使国名女性化。

### 经济和人民生活

咖啡生产是哥伦比亚的经济支柱，产量和出口量仅次于巴西居世界第二位，而软咖啡的产量和出口量超过巴西居世界第一位。哥伦比亚有咖啡种植园32万个，种植面积1.1万平方千米，占耕地面积的1/4，年产量70万吨左右，86%供出口；出口量占世界总出口量的13%，给哥伦比亚赚得大量外汇，因此咖啡被哥伦比亚称为“绿色金子”。