


山西省
分县
地图册



SHANXISHENG
FENXIAN
DITUCE

山东省地图出版社

山西省分县地图册

SHANXISHENGFENXIANDITUCE

山东省地图出版社

主 编：姚志明
副 主 编：包维铅 李更连
责任编辑：吴树歧
执行编辑：李利民 梁维平 冯建军
审 图：郭慧芬 成玉兰 颜润兰 闫文萍
郭振华 彭玉仙 孙丽珍
计 算 机 向晓东 张会霞 王晓琴 王文敏
制 图：李 强 崔创来 杨 莉 孟万忠
刘沁波 王朝霞 白引俊 李丽娟
工艺设计：杨秋香

山西省分县地图册

山西省地图集编纂委员会编辑部编制

山东省地图出版社出版·发行

山西省地图制印中心印装

开本：787×1092 1/32 印张：8

2001年12月第1版 2001年12月第1次印刷

ISBN7-80532-534-0/K·524 印数：0001—6000

晋S(2001)014号 定价：19.60元

版权所有 侵权必究

前 言

山西省地处太行山以西，故名山西。省域位于黄河中游，黄土高原的东部。山西是中华民族的重要发祥地之一，在这片青山、绿水环抱的土地上，孕育了生生不息的三晋子孙，也留下了灿烂的历史文化。二十世纪前期，这里又是中国革命的老根据地。三晋人民在这片土地上辛勤耕耘，创造了神奇的古代文明和现代化业绩，使古老的三晋大地焕发出生机勃勃的新姿。

本图册的编制出版，重点反映了山西省的自然地理面貌和社会经济状况，展示建国五十年来取得的巨大成就，同时也弘扬了三晋大地遗留的古代文明和全省人民艰苦奋斗、勇于拼搏的革命精神。特别是在新的世纪，改革开放不断深入，全省机构改革逐步实施，撤乡并镇工作得以落实，形势发生了很大的变化。为此，我们将最新的地图成果展现在各级领导和各界人民群众的面前。本图册具有地理信息载负量大、形象直观、便于携带、适应性广、现势性强等特点，可供各界人士在工作、学习和生活中参考使用。

本图册分总图和分县图两部分，基本资料采用新编1:250000地形图，并用最新的现势资料加以补充。

本图册的境界仅供参考，不作为行政区划的依据。

由于时间仓促，经验不足，图册中的不足和缺点在所难免，敬请广大读者批评指正。

山西省地图制印中心

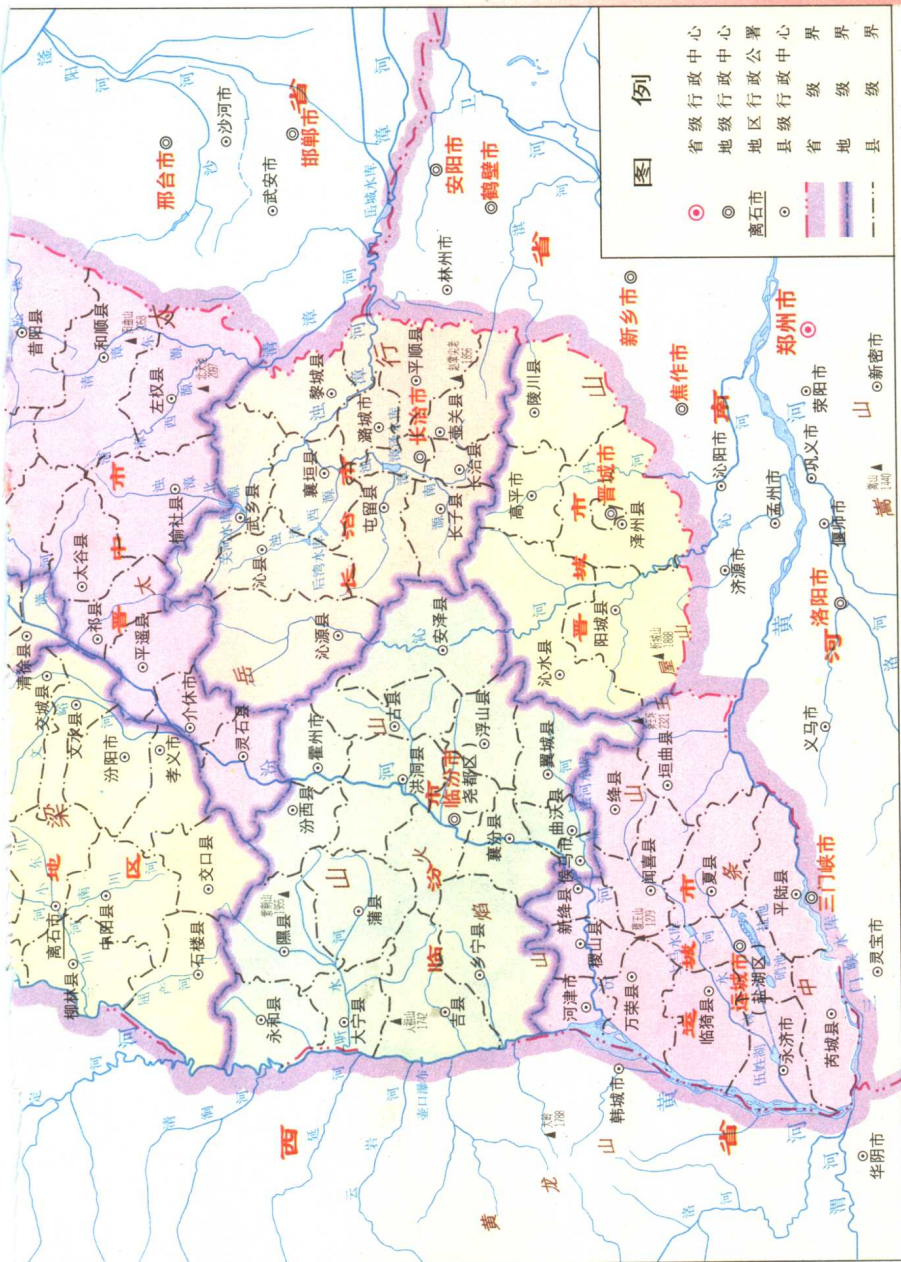
2001年12月

目

录

山西省政区	1	原平市	30
山西省地势	2	繁峙县	31
山西省交通	3	代 县	32
山西省旅游	4	五台县	33
山西省土特产	5	定襄县	34
太原城区	6	偏关县	35
太原市区	7	河曲县	36
古交市	8	保德县	37
清徐县	9	神池县	38
阳曲县	10	五寨县	39
娄烦县	11	岢岚县	40
大同城区	12	宁武县	41
大同市区	13	静乐县	42
天镇县	14	阳泉城区	43
阳高县	15	阳泉市区	44
大同县	16	孟 县	45
浑源县	17	平定县	46
灵丘县	18	晋中城区	47
左云县	19	榆次区	48
广灵县	20	介休市	49
朔州城区	21	寿阳县	50
朔城区	22	昔阳县	51
右玉县	23	和顺县	52
平鲁区	24	左权县	53
山阴县	25	太谷县	54
应 县	26	榆社县	55
怀仁县	27	祁 县	56
忻州城区	28	平遥县	57
忻府区	29	灵石县	58

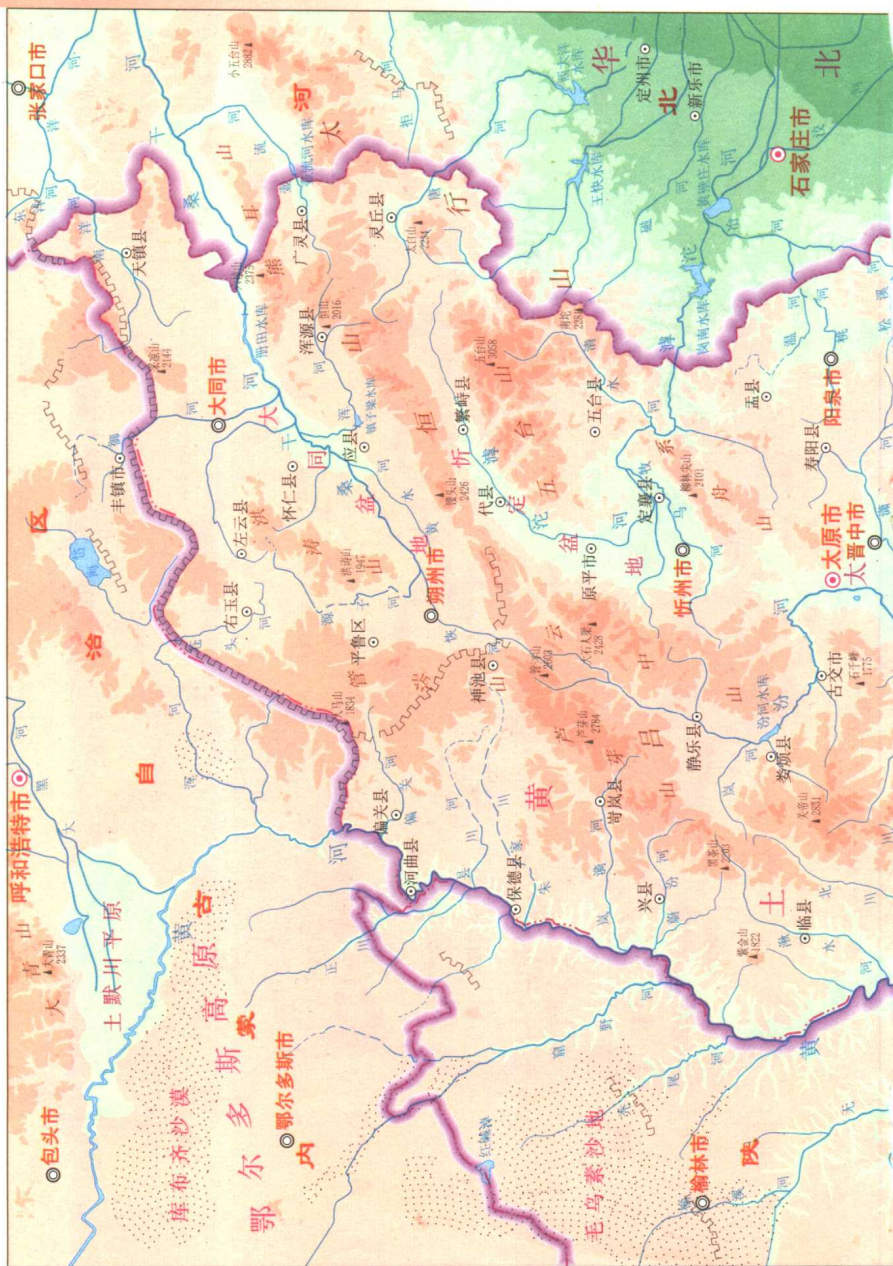
离石城区	59	汾西县	92
离石市	60	大宁县	93
汾阳市	61	蒲 县	94
孝义市	62	吉 县	95
交城县	63	乡宁县	96
文水县	64	洪洞县	97
兴 县	65	古 县	98
岚 县	66	安泽县	99
临 县	67	浮山县	100
方山县	68	襄汾县	101
柳林县	69	翼城县	102
中阳县	70	曲沃县	103
石楼县	71	晋城城区	104
交口县	72	晋城市区、泽州县	105
长治城区	73	高平市	106
长治市区	74	陵川县	107
潞城市	75	沁水县	108
武乡县	76	阳城县	109
沁 县	77	运城城区	110
沁源县	78	盐湖区	111
襄垣县	79	河津市	112
黎城县	80	永济市	113
平顺县	81	稷山县	114
壶关县	82	新绛县	115
屯留县	83	万荣县	116
长子县	84	闻喜县	117
长治县	85	临猗县	118
临汾城区	86	绛 县	119
尧都区	87	垣曲县	120
侯马市	88	夏 县	121
霍州市	89	平陆县	122
永和县	90	芮城县	123
隰 县	91	附 表	



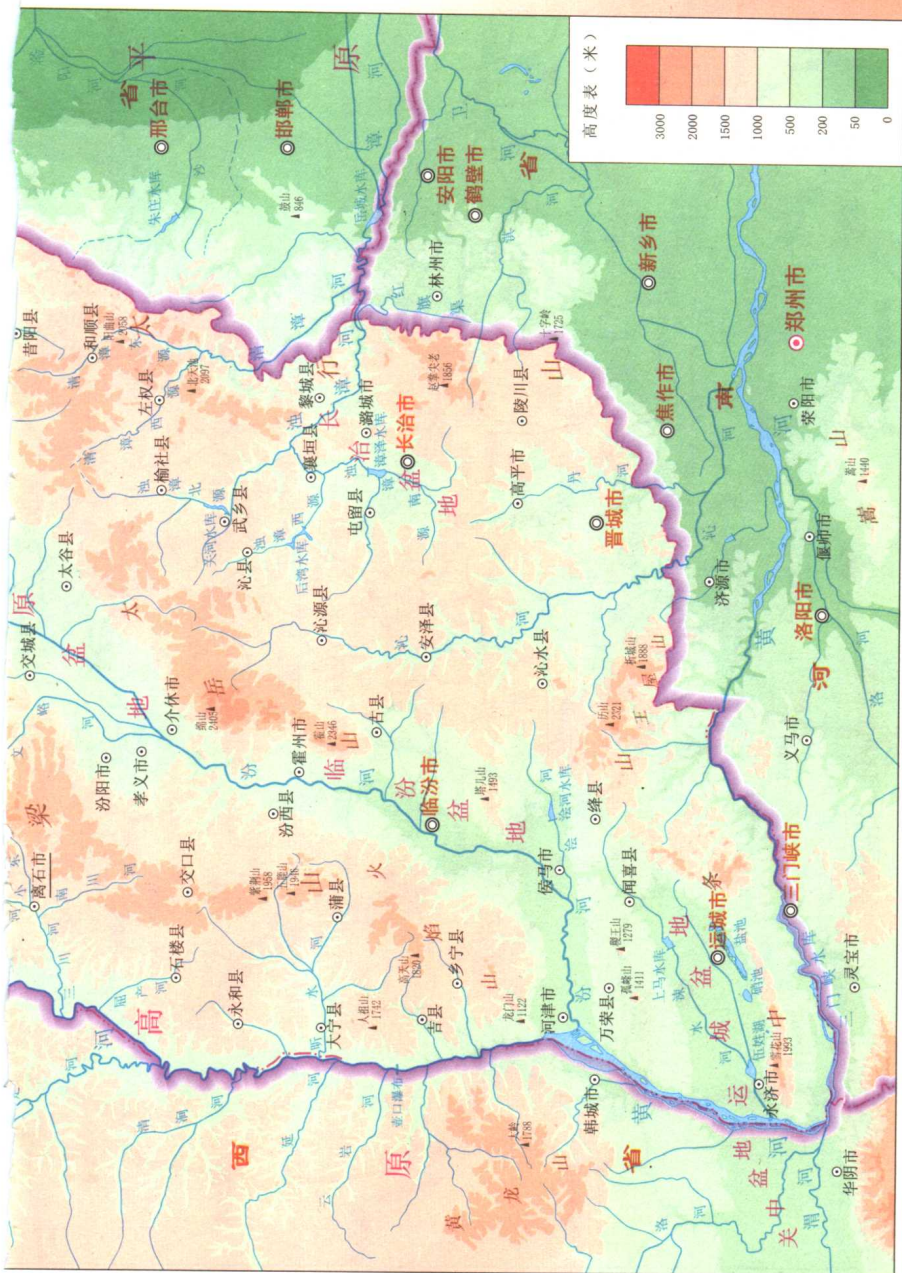
山西省分县地图册 总图

山西省地势

山西省分县地图册

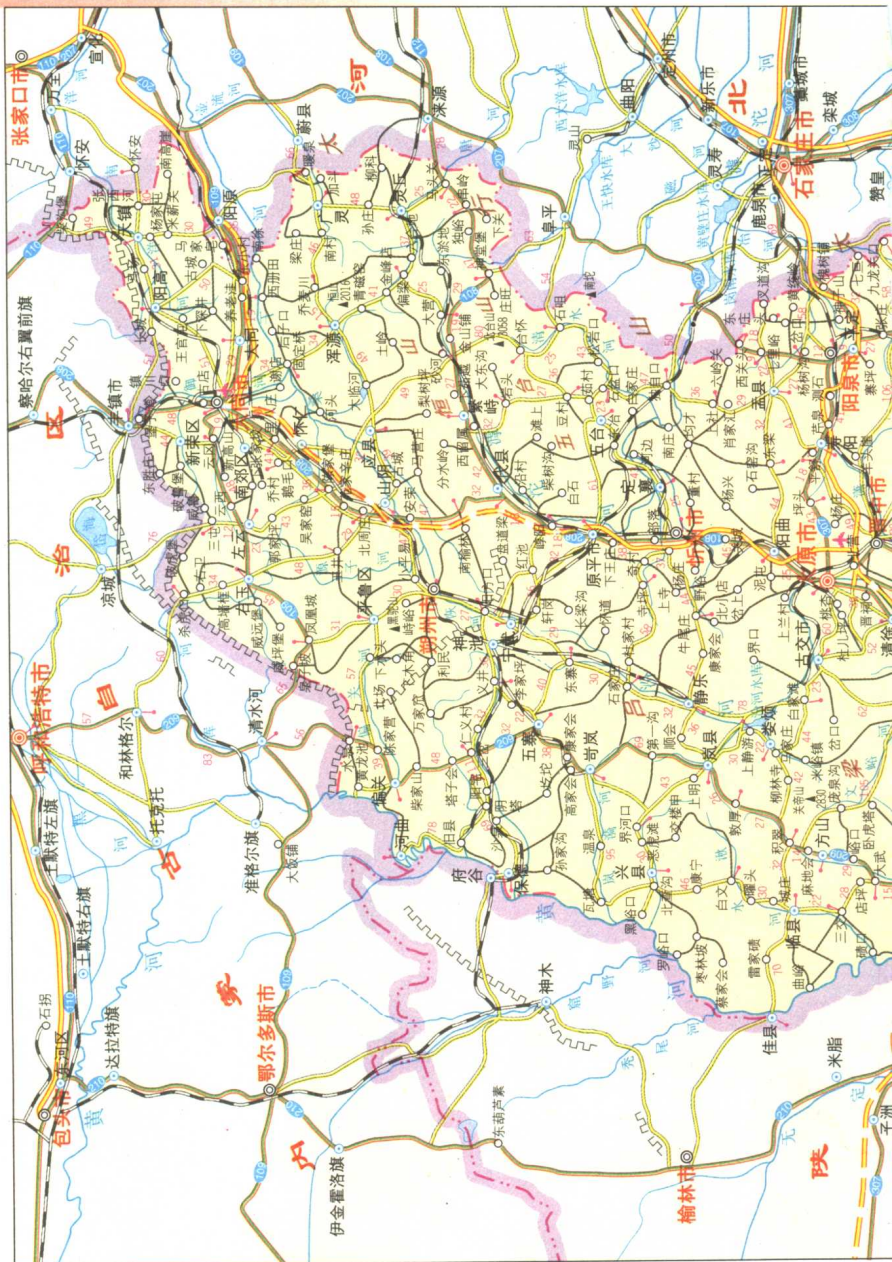


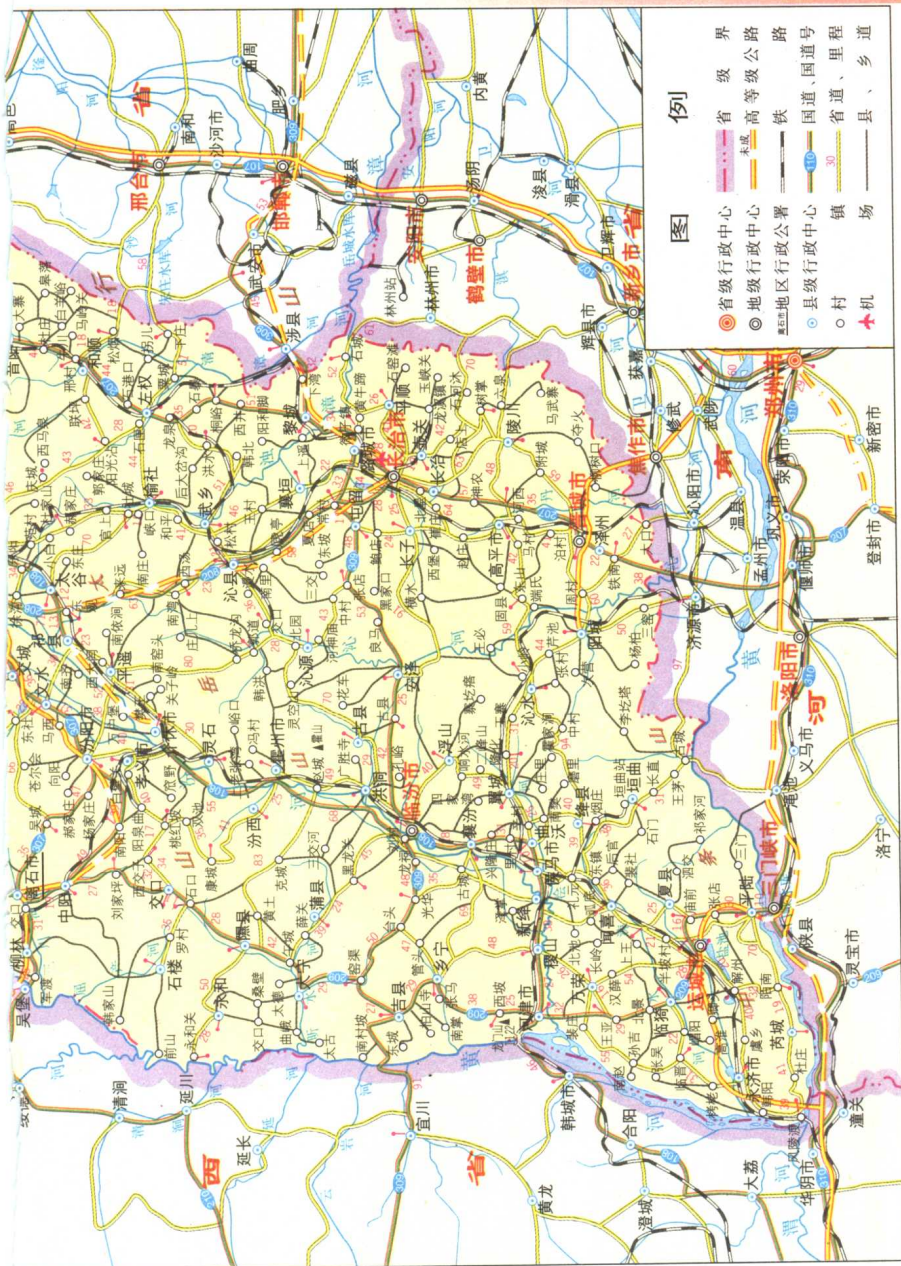
山西省地势



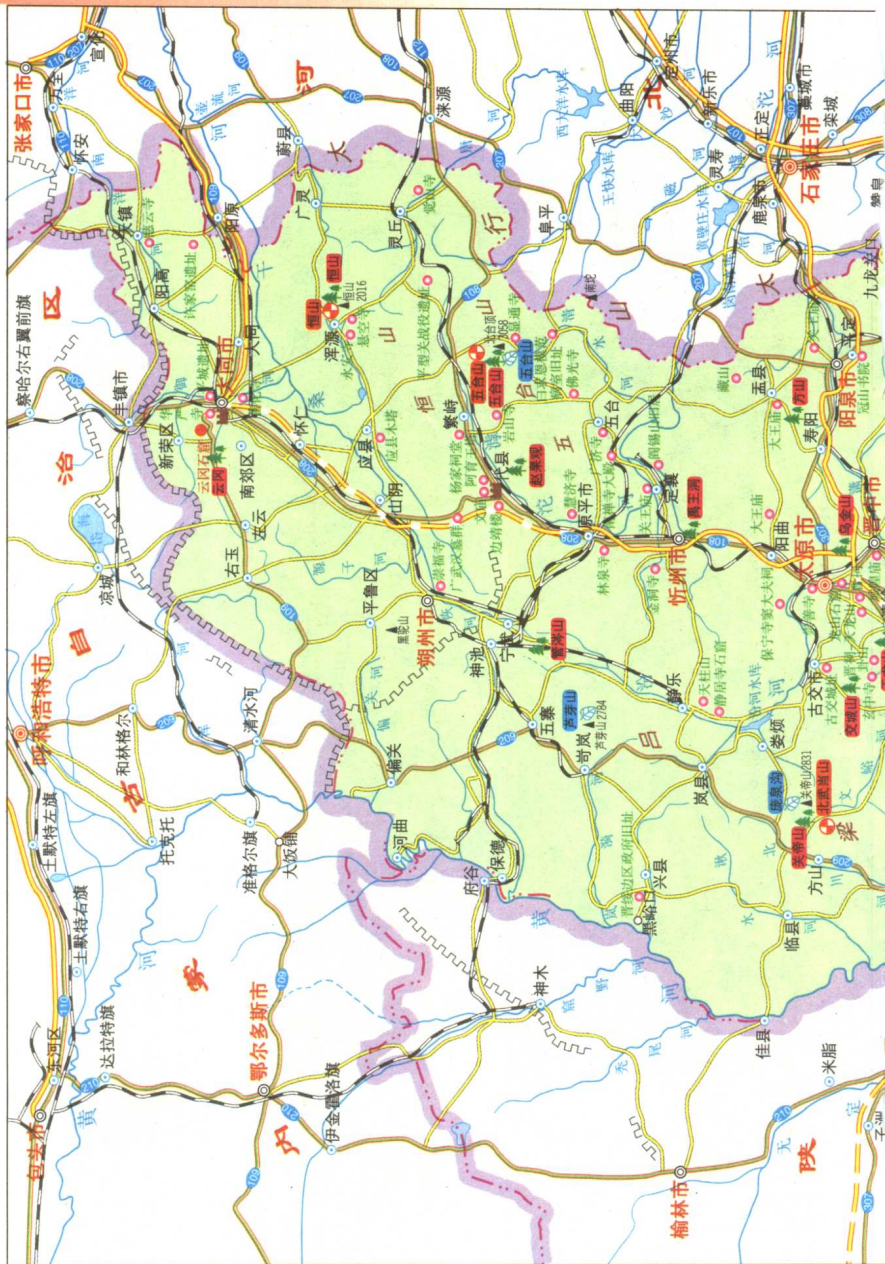
山西省分县地图册

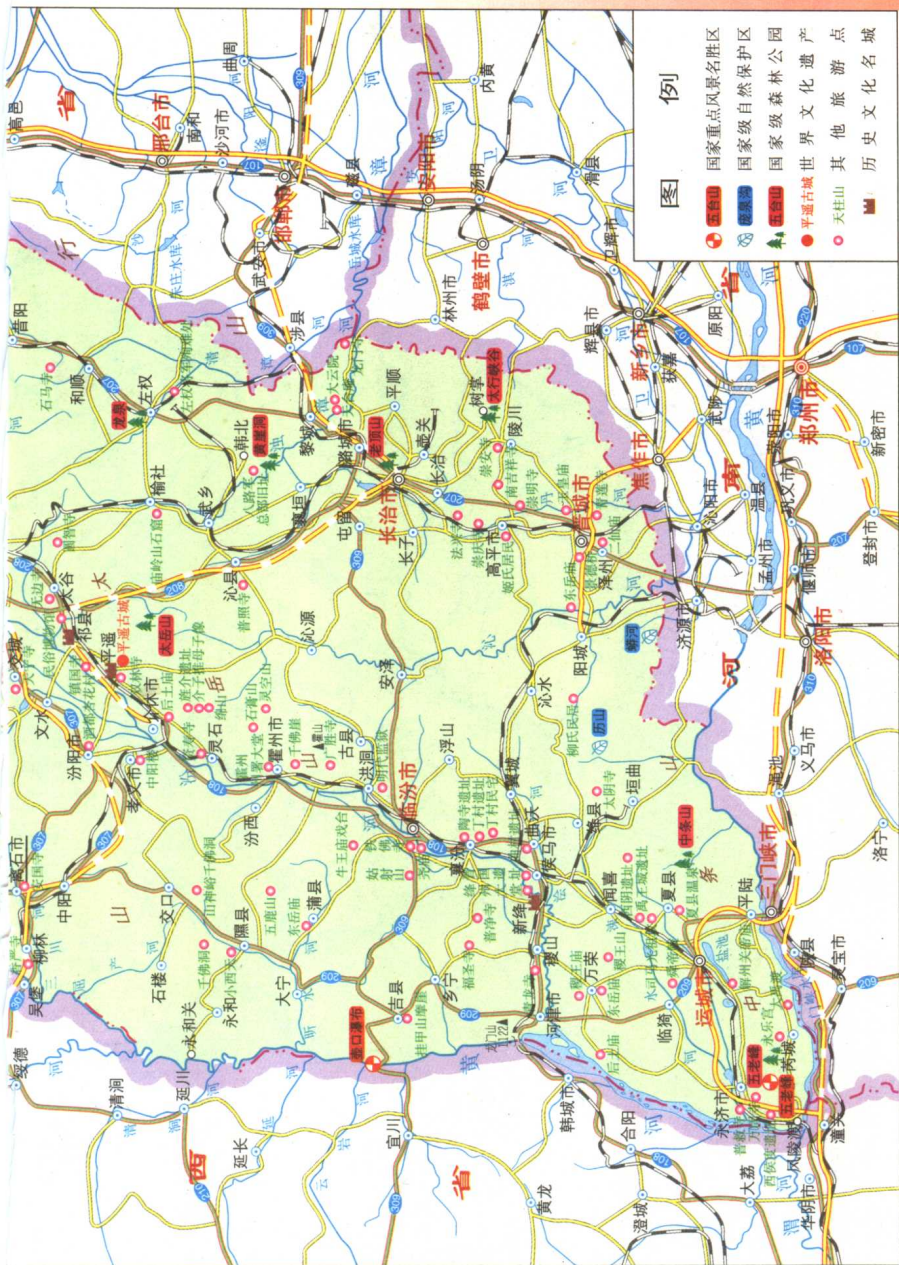
总图

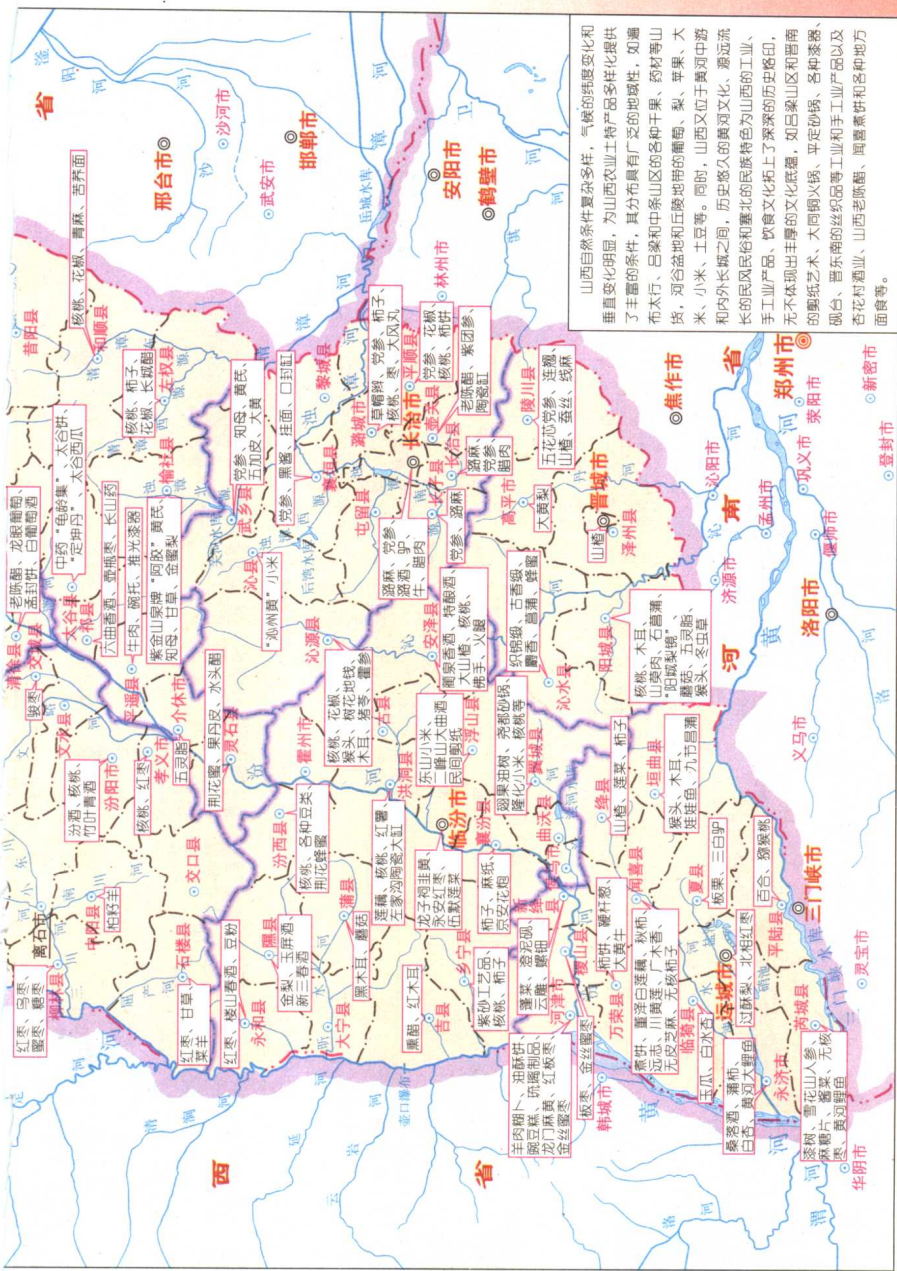




山西省分县地图册
总图







山西自然条件复杂多样，气候的纬度变化和垂直变化明显，为山西农业土特产品多样化提供了丰富的条件，其分布具有广泛的地域性，如遍布太行、吕梁和中条山区的各种干果、药材等山货，河谷盆地和丘陵地带的葡萄、梨、苹果、大枣、小米、土豆等。同时，山西又位于黄河中游和内外长城之间，历史悠久的黄河文化、源远流长的民俗民情和晋北的民族特色为山西的工业、手工业产品、饮食文化赋予了深深的历史烙印，无不体现出丰厚的文化底蕴，如梁山区和晋南的剪纸艺术、大同铜火器、平定砂锅、各种漆器、碗头、晋东南的纺织印染等工业和手工业产品以及杏花村酒业、山西老陈醋、闻喜蒸饼和各种地方面食等。

山西省分县地图册

总图

太原城区

山西省分县地图册

太原市

