


# 北京市

实用

# 地图册



中国地图出版社

# 重 版 说 明

《北京市实用地图册》于1994年12月出版发行上市后，由于它的实用性颇受大家的欢迎，并于1996年8月重印，由于近两年来北京市的城市基础设施建设很快，远郊区、县的基本建设也有诸多变化，应广大读者的要求决定重版此书，以满足各方面的需要。

《北京市实用地图册》是一本集交通、旅游、地名和各项服务为一体，突出实用功能的综合性地图册。图册共有地图53幅，分为总图部分、专题图部分、城近郊区分幅图部分、郊区县与城关镇部分，还有主要旅游景点图。文字部分包括地名索引和主要行政企事业单位情况。总图部分主要介绍北京市政区、交通、郊区旅游景点分布等内容。专题地图分为公共汽车路线、邮政电信、大专院校科研新闻出版、购物指南、文体娱乐和博物馆、住宿餐饮和写字楼、部分行政企事业单位等内容。城近郊区分幅图将北至海淀区清河，南至丰台区南苑，西至石景山区金顶街，东至朝阳区管庄所辖范围分割为19幅图，详细地表示了易通行道路、公共汽车路线和站名、高速公路、街道。郊区县图以突出旅游、交通为重点，并根据有关资料核对了地名和村名。为便于检索，特将城近郊区分幅图和郊区县图中所有地名编入地名索引。城关镇图以最新的基础资料结合大量的野外调绘为依据进行编制，反映了近期北京市卫星城建设的最新面貌。旅游景点图部分编入了主要的旅游景点示意图及相关文字介绍。文字地名索引部分编入了地名、街道名、村名、水系名、旅游景点名等索引约6500条，索引名称按首笔划简繁顺序排列。文字部分还详细地介绍了公共交通运输路线的基本情况，同时还介绍了党政机关、院校科研、新闻出版、医疗卫生、旅游、购物、文体娱乐、交通运输和部分行政企事业单位情况等内容。















本图册根据最新的航空摄影资料编制，在编制过程中参考了北京市民政局和北京市测绘院编制的有关北京的地图和文字资料，以及北京市各郊区县提供的地名资料。根据国家有关法律法规的规定，本图册内的行政区域界线不作为处理行政区域界线问题的依据和参考。鉴于时间匆促和资料收集尚不全面，错漏在所难免，恳请读者批评指正。

编 者

1998年3月

# 图

# 例

		市政府驻地和街区		名胜古迹、游览地
		县、区和地级市政府驻地		长城
		乡、镇和街道办事处驻地		市区外埠车辆进出口
		村庄		地铁线路及车站
		市界		市区汽车线路、车站、线路号及起迄点
		县、区界		郊区汽车、夜班车线路、车站、线路号及起迄点
		铁路、车站		电车线路、车站、线路号及起迄点
		高速公路		国家机关、团体
		国道、编号		研究所、设计院、新闻、出版
		省道、桥梁		图书馆、博物馆、展览馆、纪念馆、故居、俱乐部
		县道 乡道		学校 银行
		里程(公里) 截点长途车停靠站		医院、急救中心、防疫站
		河流		工厂 影剧院
		湖泊 温泉 泉		体育场
		水库 坝		商店、商场、旅游服务单位及其它
		水渠		饭店、宾馆、旅馆、饭庄、餐厅
		山峰 高程		邮政、电信
		古墓 寺庙		铁路 民航售票处
		亭台 楼阁		长途汽车中心站
		纪念碑 塔		绿地

# 目 录

郊区区、县图页码索引 .....	1
城近郊区分幅略图 .....	2-3

## 北京市总图

北京市 .....	4-5
北京市交通 .....	6-7
北京市长途汽车路线 .....	8-9
北京市旅游 .....	10-11

## 城区专题图

公共交通路线 .....	12-13
邮政、电信 .....	14-15
院校、科研、新闻、出版 .....	16-17
购物 .....	18-19
文体、娱乐、博物馆 .....	20-21
住宿、餐饮、写字楼 .....	22-23
医疗卫生 .....	24-25
部分行政企事业单位 .....	26-27

## 城近郊区分幅详图

清河 .....	28-29
中关村 .....	30-31
亚运村 .....	32-33
酒仙桥 .....	34
北京植物园 .....	35
八大处 .....	36-37
白石桥 .....	38-39
安定门 .....	40-41
麦子店 .....	42-43
石景山 .....	44-45
公主坟 .....	46-47
天安门 .....	48-49
建国路 .....	50-51
管庄 .....	52
卢沟桥 .....	53
丰台 .....	54-55
永外 .....	56-57
垡头 .....	58-59
南苑 .....	60-61

## 郊区、县图

海淀区、朝阳区、石景山区、丰台区 .....	62-63
------------------------	-------

门头沟区 .....	64-65
房山区 .....	66-67
大兴县 .....	68
通州区 .....	69
昌平区 .....	70-71
顺义县 .....	72
平谷县 .....	73
密云县 .....	74-75
怀柔县 .....	76-77
延庆县 .....	78-79

### 郊区、县政府驻地

房山 .....	80
门头沟(大峪) .....	81
大兴(黄村) .....	82
通州 .....	83
顺义 .....	84
昌平 .....	85
平谷 .....	86
密云 .....	87
怀柔 .....	88
延庆 .....	89

### 旅游景点

主要旅游景点图 .....	90-91
旅游景点介绍 .....	92-98

### 附 录

地名索引 .....	99-123
公共交通 .....	124-138
党政机关、社会团体 .....	139-148
大专院校 .....	148-152
科研、设计 .....	152-155
新闻、出版、印刷 .....	155-159
医疗、卫生 .....	159-167
文体、娱乐 .....	167-170
博物馆、纪念馆、展览馆 .....	170-171
饭店、写字楼 .....	171-175
餐饮 .....	176-177
购物 .....	177-181
邮政、电信 .....	181-182
交通 .....	183-189
驻京机构 .....	189-191
公司、企业 .....	191-212

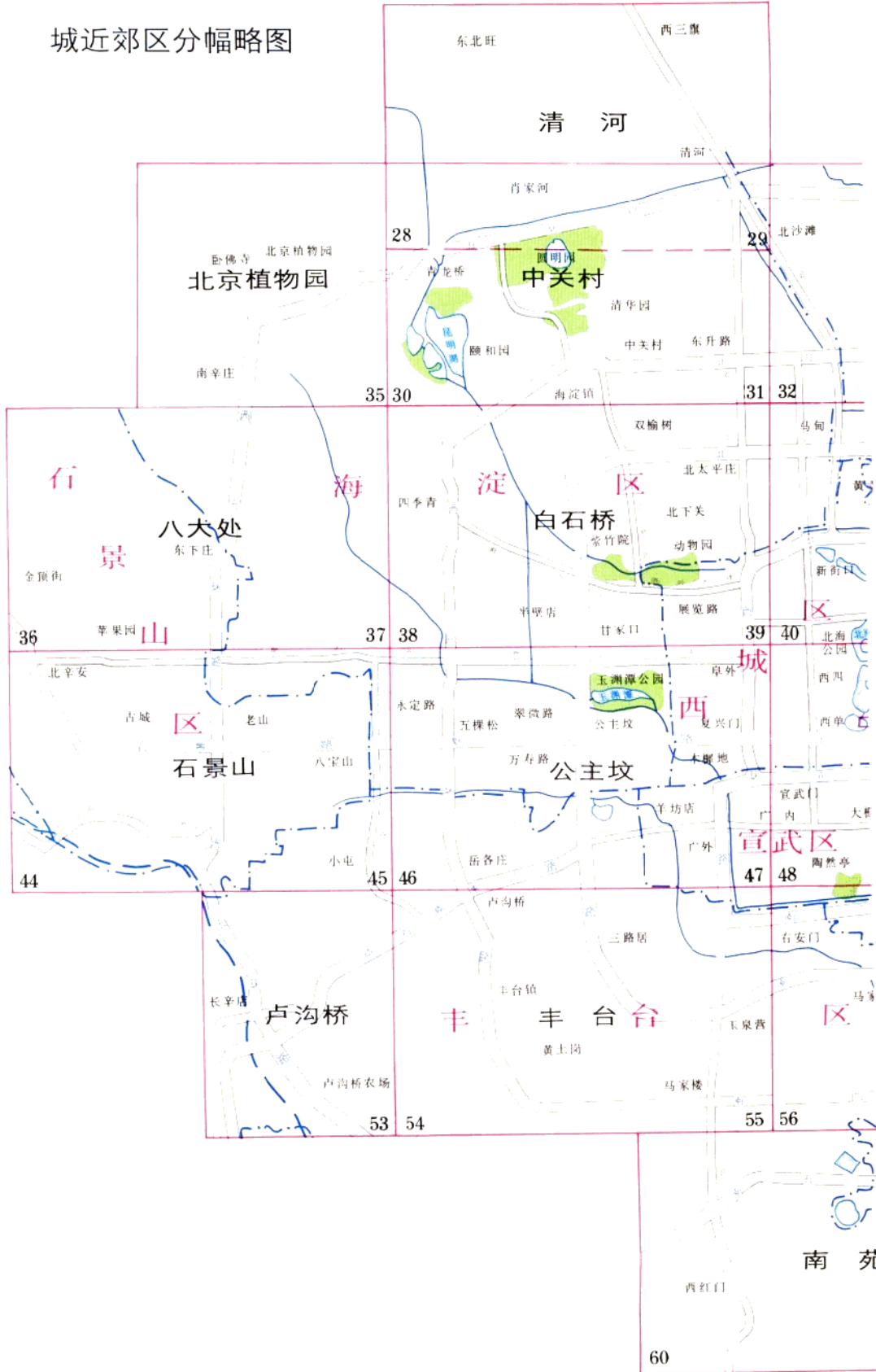
## 郊区区、县图页码索引

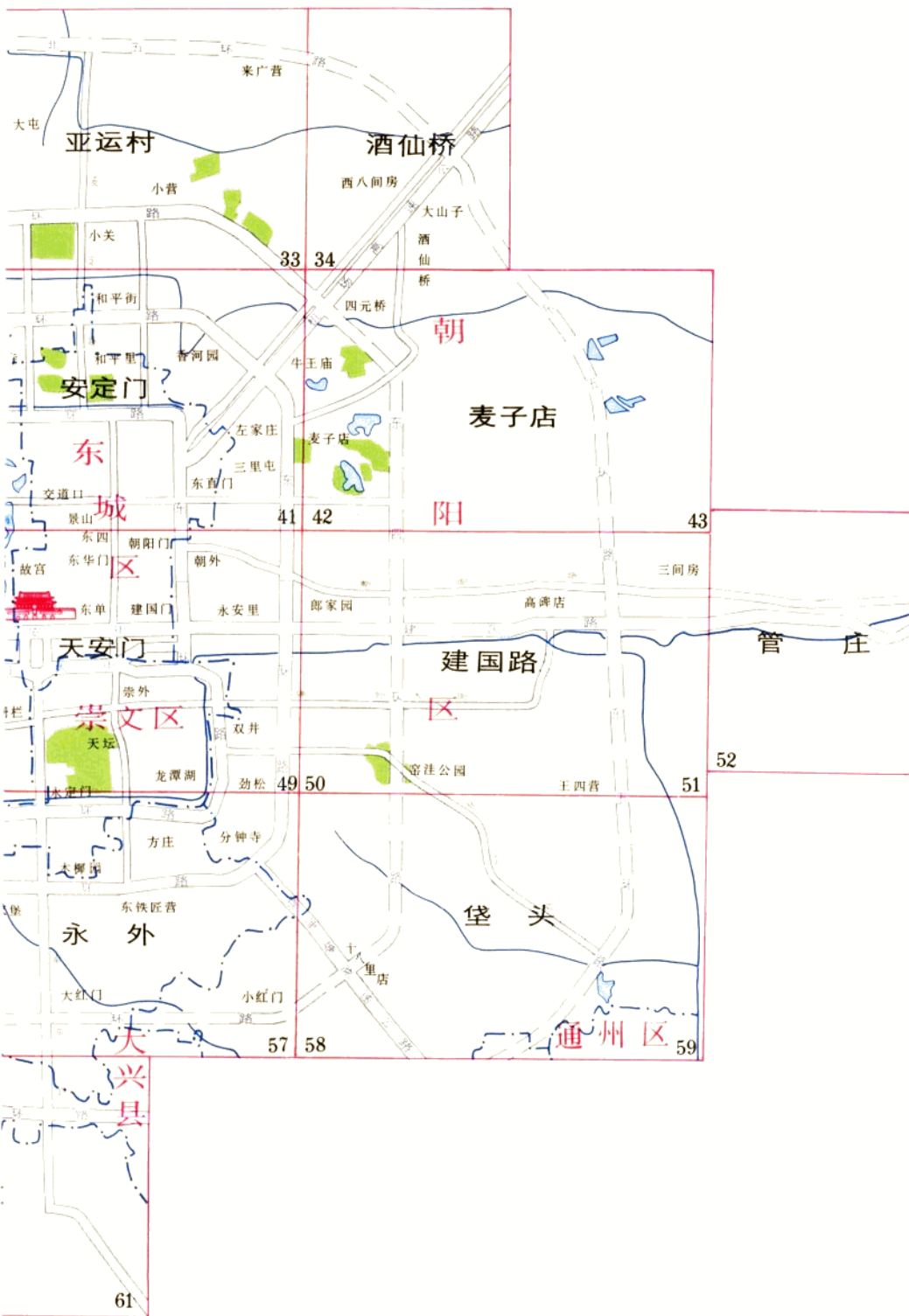


## 郊区区、县政府驻地图页码索引

房山(80) 门头沟(81) 大兴(82) 通州(83) 顺义(84)  
昌平(85) 平谷(86) 密云(87) 怀柔(88) 延庆(89)

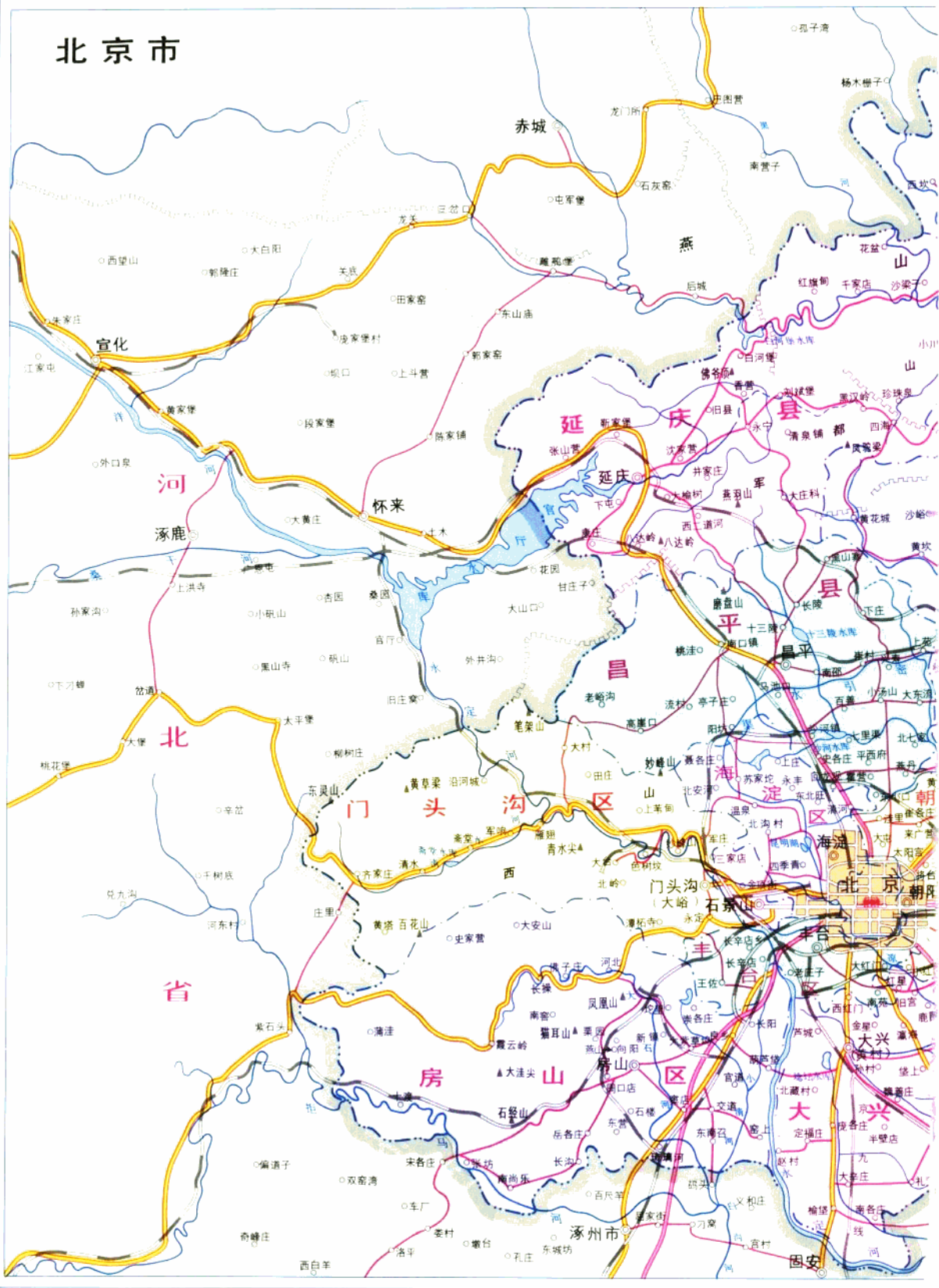
# 城近郊区幅略图

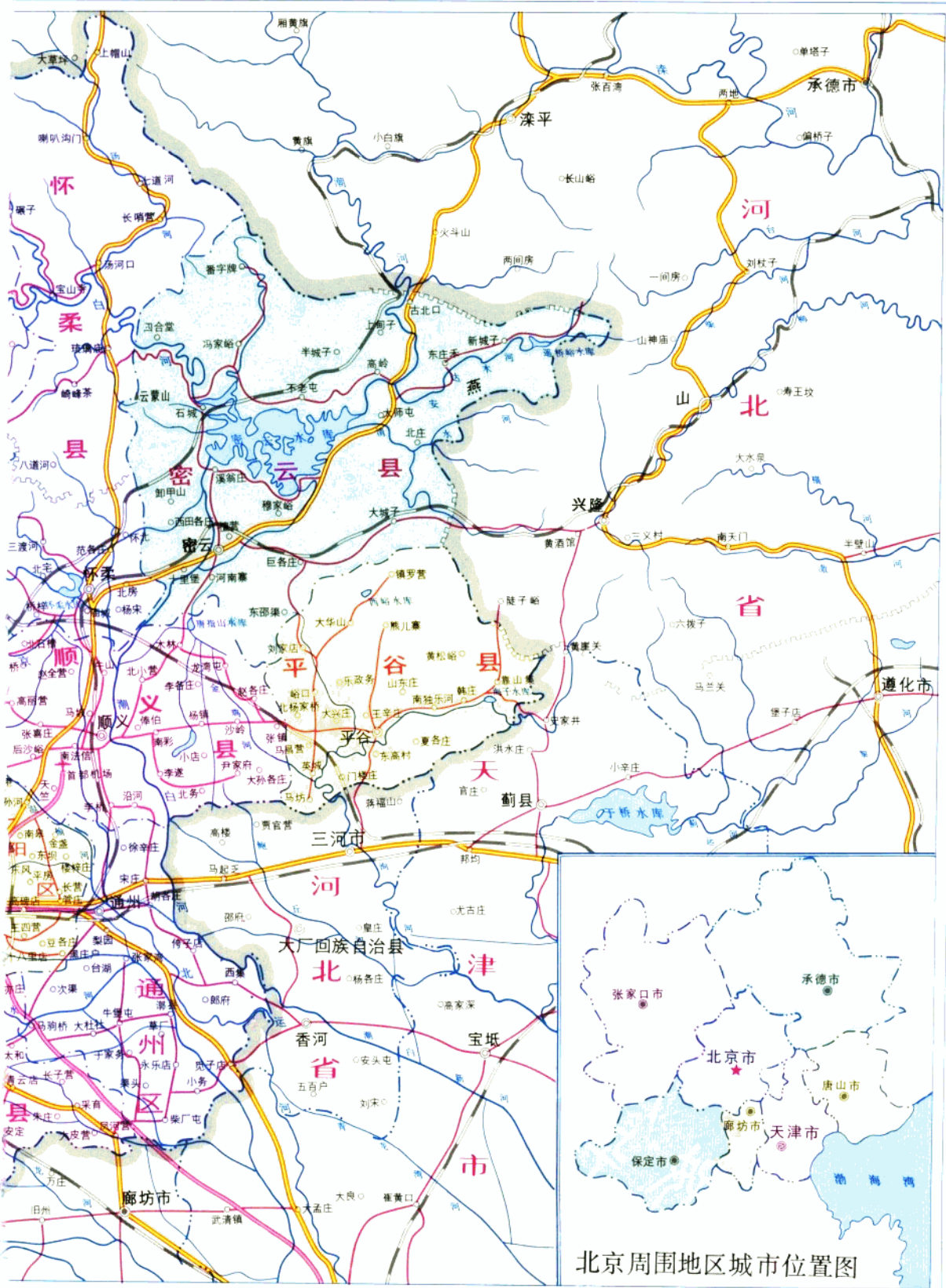






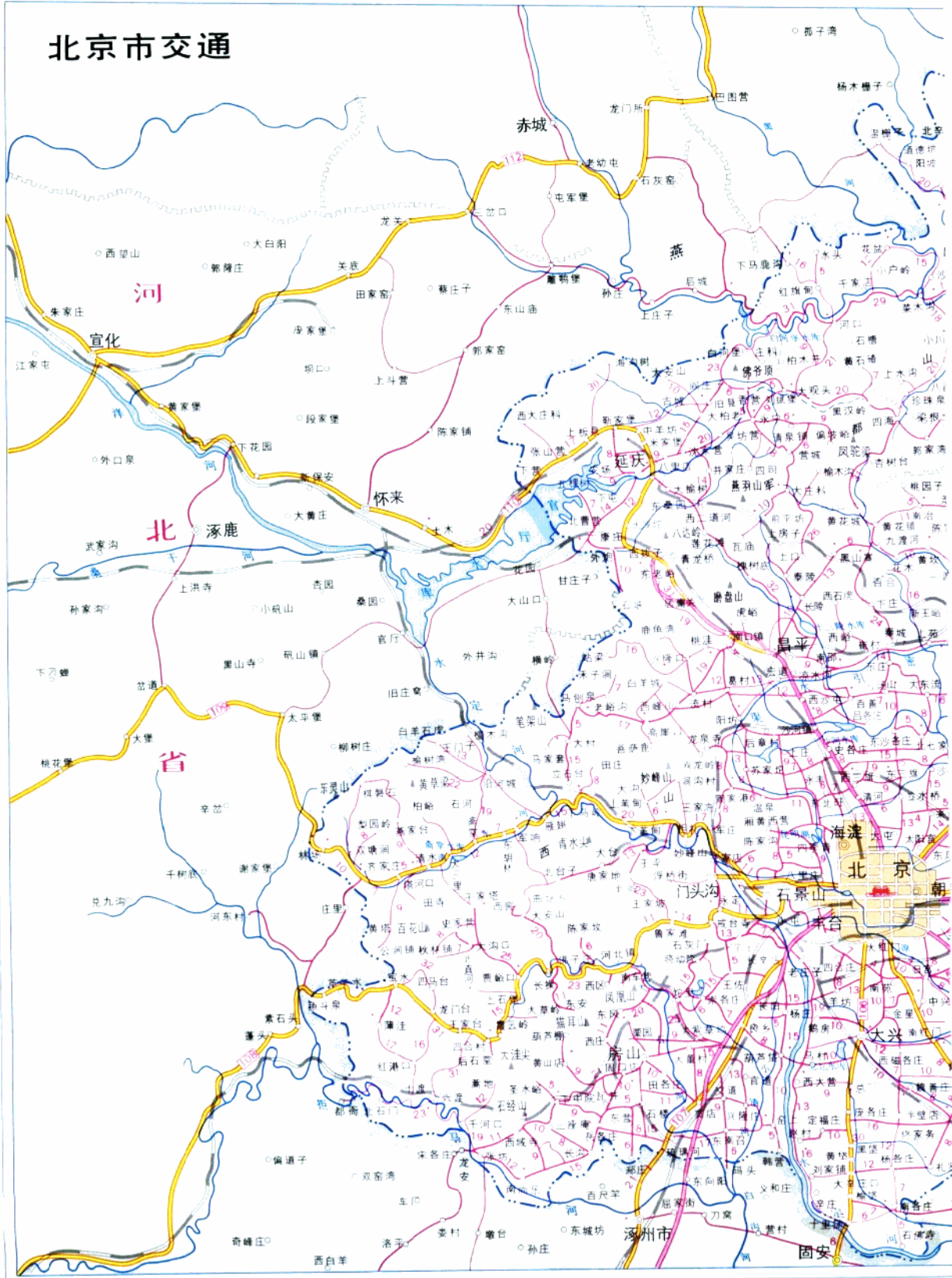
# 北京市





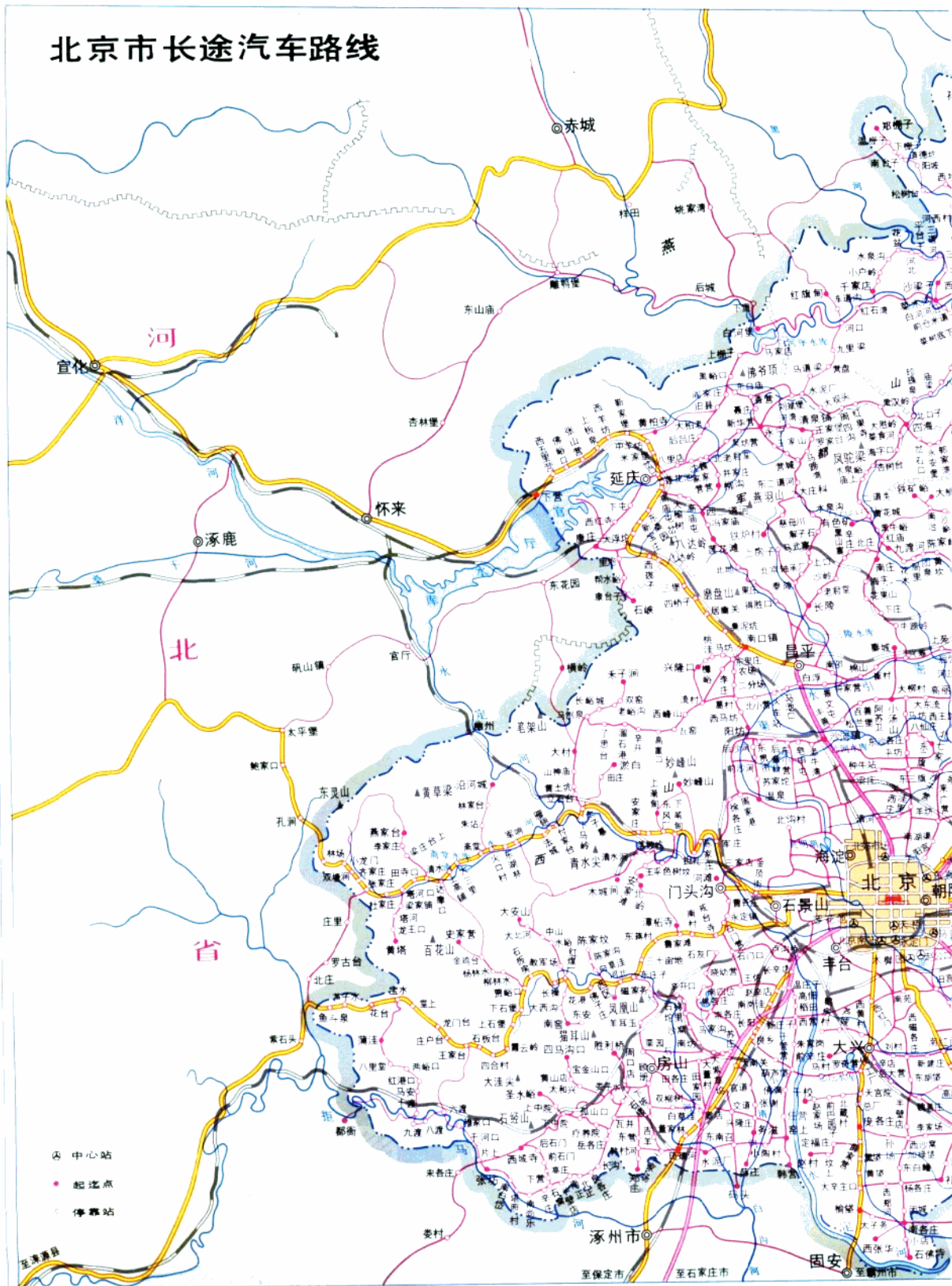
北京周围地区城市位置图

# 北京市交通



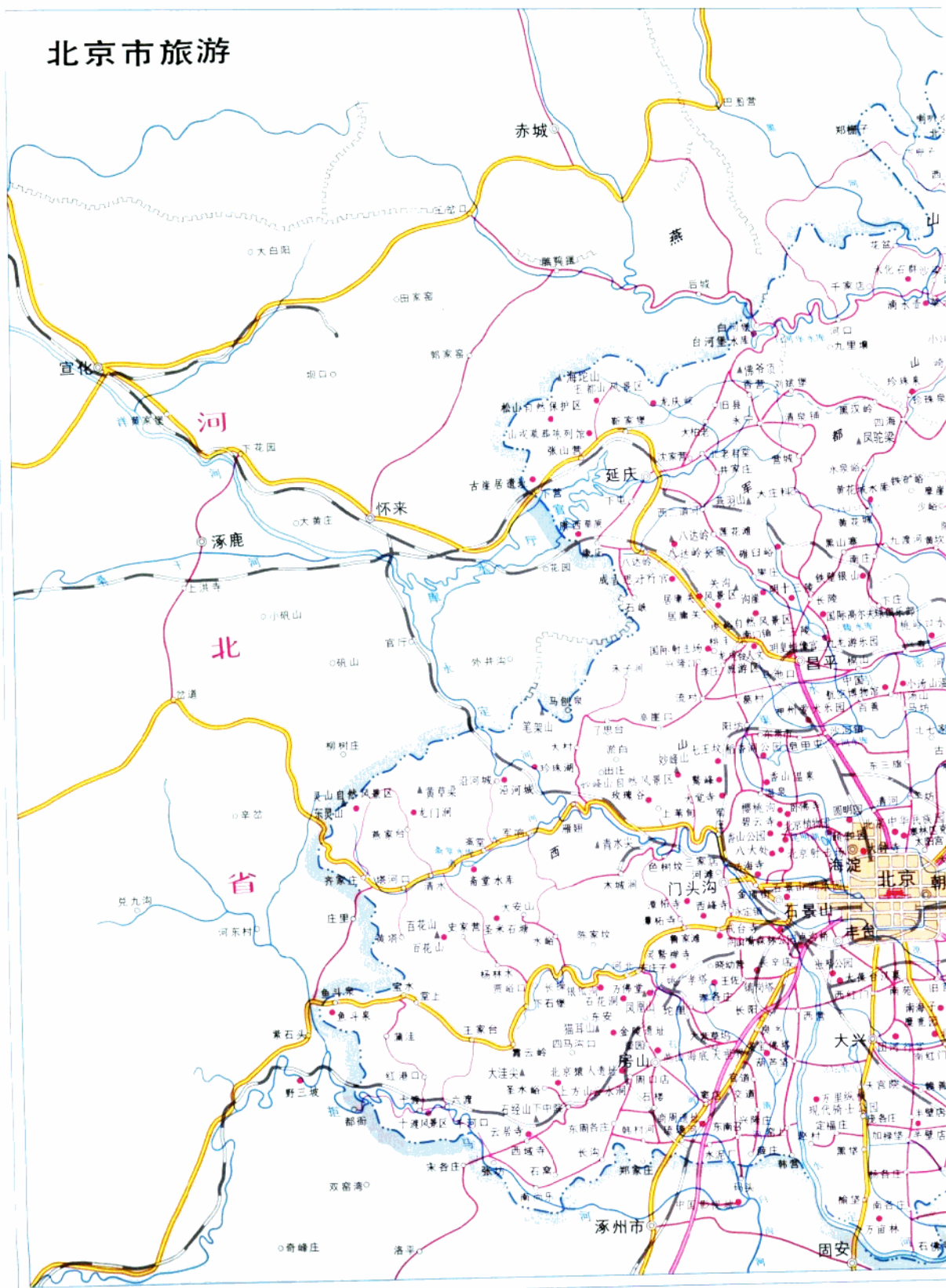


# 北京市长途汽车路线





# 北京市旅游





### 北京名胜古迹之最

- 万里长城** 八达岭、慕田峪、司马台——世界最长的防御城墙。
- 故宫** 世界上规模最大、保存最完整的帝王宫殿建筑群，占地面积72 万平方米，有宫室9000 余间。
- 天安门广场** 世界上最大的城市中心广场。
- 天坛** 世界上最大的祭天建筑群。
- 颐和园** 世界造景丰富、建筑集中、保存最完整的皇家园林，园中的长廊是北京最长、最著名的画廊。
- 北海** 世界上建园最早的皇家御园。
- 十三陵** 世界上保存完整、埋葬皇帝最多的墓葬群。
- 周口店** 世界发现古人类遗存最丰富的文化遗址。
- 云居寺** 世界石刻经版收藏量最多的寺庙。
- 永乐大钟** 世界铭文字数最多的大钟，也是北京最大的古钟。
- 卢沟桥** 北京现存最古老的石桥，距今已有800 余年的历史。
- 法源寺** 北京城内现存年代最久远的佛教寺庙。寺中的释迦牟尼佛像是北京最大的木雕卧佛，长7.4 米。
- 白云观** 北京最大的道教寺庙。
- 牛街礼拜寺** 北京规模最大、历史悠久的清真寺。
- 卧佛寺** 寺中的释迦牟尼佛像是北京最大的铜卧佛，身长5 米余。



