

陕甘宁

长征

沿线旅游指南

民族精神史诗红色旅游系列

主编 段 强 吴江江
总策划 张小影

陕甘宁

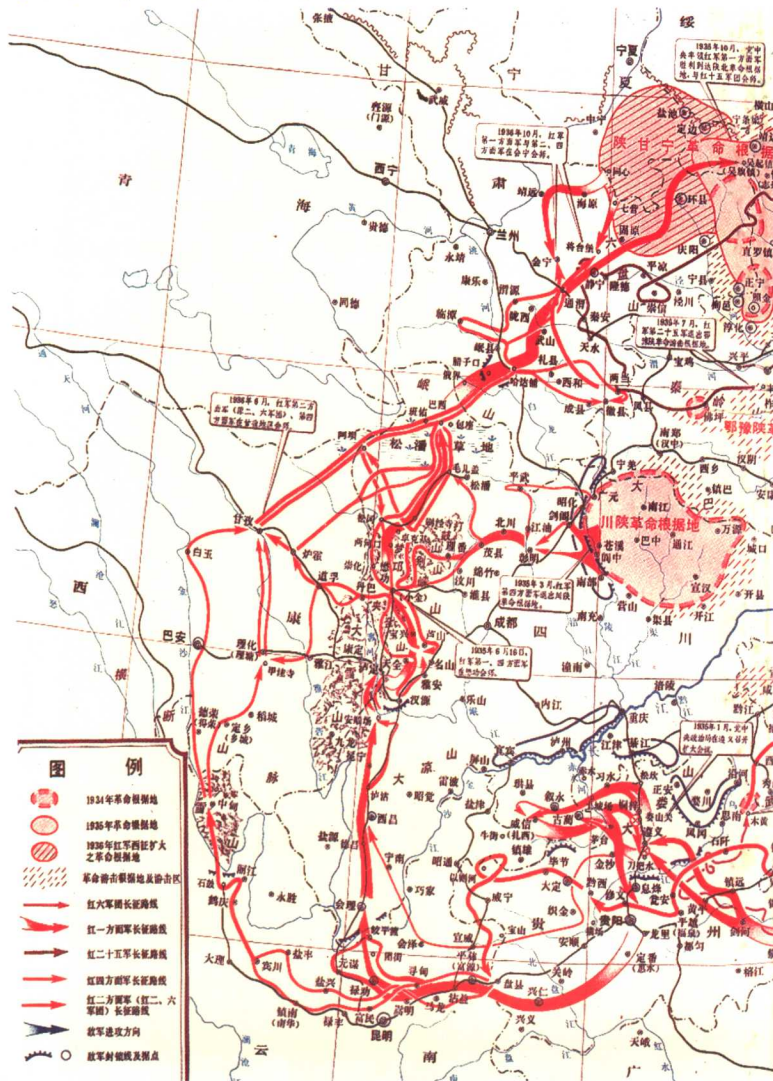
长征

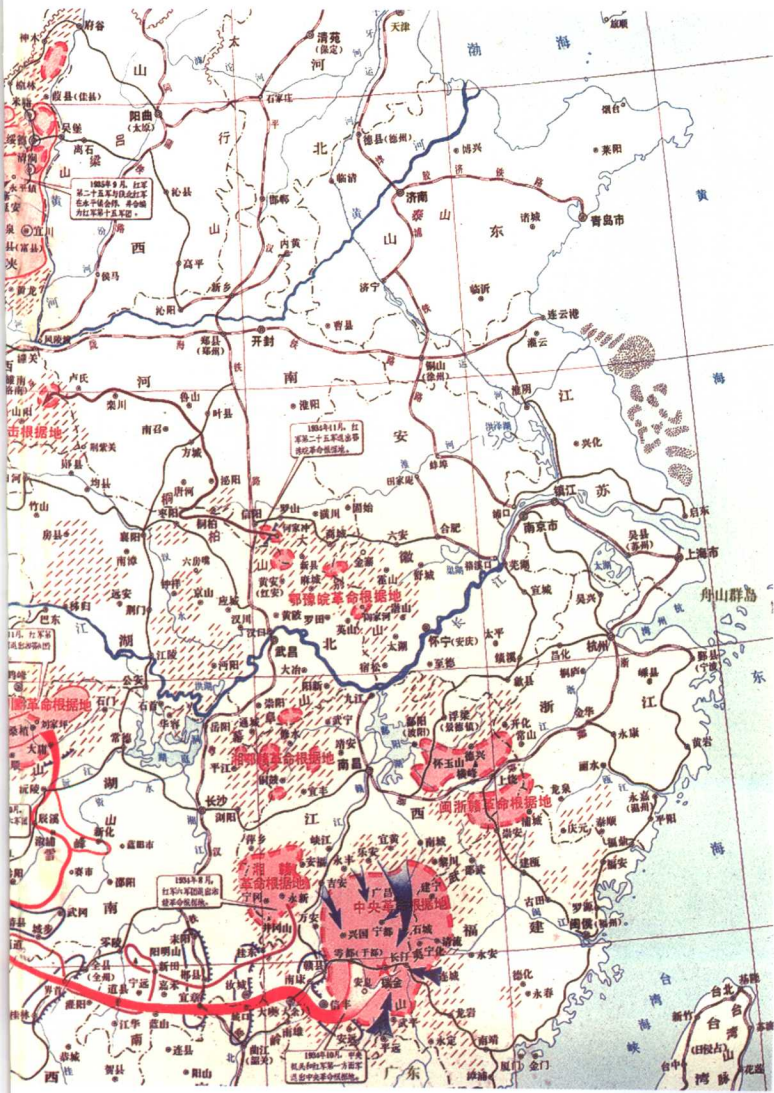
沿线旅游指南

民族精神史诗红色旅游系列

主编 段 强 吴江江
总策划 张小影

中国工农红军长征示意图(1934年秋~1936年10月)





序

由于王明“左”倾冒险主义的错误领导，中央红军未能打破国民党军的第五次“围剿”，被迫退出根据地。1934年10月，中共中央、中央军委率红军主力5个军团及中央、军委机关和直属部队共8.6万人，分别自瑞金、于都地区出发，实行战略大转移——震惊世界的红军二万五千里长征拉开了序幕。

从1934年10月至1936年10月，中国工农红军的三大主力及红二十五军在天上每日飞机侦察轰炸，地下几十万大军围追堵截，给养严重匮乏，条件极端艰难的情况下，血战湘江，突破乌江，四渡赤水，巧过金沙江，强渡大渡河，飞夺泸定桥，翻越了超过人类生理极限的皑皑雪山，穿越了人迹罕至、险象环生的茫茫草地，攻克了天险腊子口，登上了高高的六盘山，胜利到达了陕北吴起镇。两年间，跨越13个省、长驱两万五千里，足迹踏遍几乎大半个中国。

毫不夸张地说，长征途中红军遇到的困难是难以用语言来形容的，也是人类历史上罕见的；红军所表现的大无畏的英雄气概和艰苦卓绝的斗争精神也是史无前例的。“红军不怕远征难，万水千山只等闲”的革命精神永远值得我们缅怀，永远值得我们学习和继承。

国民党军队的围剿，迫使红军失去了十分之九的根据地，被迫实行战略大转移，又损失了相当大的力量。但是，经过千辛万苦磨炼保存下来的红军骨干，在沿途播下了革命的种子。正当抗日战争的烽火即将在全国熊熊燃烧起来的时候，这3支主

力红军为担负起中国革命的新任务和抗

击日本侵略者的

神圣职责在

西北会



师，这无疑是一个具有伟大历史意义的事件。正如毛泽东同志所宣称的那样——“长征是宣言书，长征是宣传队，长征是播种机”，“长征是以我们胜利、敌人失败的结果而告结束”，它预示着中国革命新的局面的开始。长征用铁的事实表明，用马列主义、毛泽东思想武装起来的中国共产党和中国工农红军具有战胜任何困难的无比坚强的生命力，是国内外任何反动势力不可战胜的。

因此，以“重走长征路”为主题而推出的《长征沿线旅游指南》系列丛书，不仅可以让广大人民群众，特别是青少年受到生动而又深刻的革命传统教育，增强爱国、爱党、爱社会主义的理想信念，更加珍惜今天的幸福生活，而且可以帮助目前尚欠发达的革命老区将政治优势转化为经济优势，带动老区脱贫致富，对于落实以胡锦涛为总书记的党中央所倡导的科学发展观、构建和谐社会同样有着积极的作用。

本套丛书以中央红军主力长征为主线，辅以其他革命根据地红军的长征线路，按照出发、突破、转折、转战、会师的时间顺序和地理区域分为6个阶段，每个阶段一个分册，系统介绍长征沿线的革命遗址和文化、自然景观。丛书图文并茂，资料详实，内容丰富，把革命传统教育、陶冶性情和文化涵养融为一体。



序

- 10 永恒的长征——会师（1935年8月~1936年10月）
- 12 全景甘肃
- 14 陇南周边：革命的脚步
- 红色圣地
- 俄界会议旧址 腊子口战役纪念碑
- 哈达铺红军长征纪念馆
- 通渭县榜罗镇会议遗址
- 界石铺红军长征纪念馆
- 陇南美景
- 陇南物语
- 旅游小参谋
- 27 兰州周边：丝绸古道上的明珠
- 红色圣地
- 会宁红军会师楼 岷州会议纪念馆
- 兰州八路军办事处纪念馆
- 兰州美景
- 兰州物语
- 旅游小参谋
- 36 嘉峪关周边：边陲锁钥
- 红色圣地
- 高台烈士陵园
- 关外美景
- 嘉峪关物语
- 旅游小参谋

- 44 **敦煌：西出阳关念故人**
关外美景
敦煌物语
旅游小参谋
- 54 **全景宁夏**
固原周边：红军万里踏遍
红色圣地
六盘山红军长征纪念亭 红军长征会师纪念碑
固原美景
旅游小参谋
- 63 **银川周边：塞外江南**
红色圣地
同心县红军西征纪念馆 同心县陕甘宁回族自治区政府
盐池革命烈士纪念馆
银川美景
银川物语
旅游小参谋
- 78 **全景陕西**
吴旗：长征胜利会师
红色圣地
吴起革命纪念馆 毛泽东故居
吴旗美景
吴旗物语
旅游小参谋
- 86 **延安：革命圣地**
红色圣地

枣园 宝塔山 清凉山 凤凰山 南泥湾 王家湾毛主席旧居
洛川会议旧址 瓦子街战役烈士陵园 王家坪革命旧址
杨家岭革命旧址 延安革命纪念馆

“四·八”烈士陵园

刘志丹烈士陵园 谢子长陵园 瓦窑堡革命旧址

陕北美景

延安物语

旅游小参谋

104 西安：古都新貌

西安美景

西安物语

旅游小参谋

116 渭南地区：奇险西岳第一山

渭南美景

渭南物语

旅游小参谋

124 汉中平原：陕西粮仓

红色圣地

汉中川陕革命纪念馆(汉台)

汉中美景

汉中物语

旅游小参谋

128 旅游常识

138 精品线路推介

永恒的长征 ——会师

(1935年9月~1936年10月)

张国焘到达阿坝后，拒不执行党中央关于左路军向右路军靠拢的决定，9月8日电令右路军南下，9日又电令左路军改道南下，并企图危害党中央。9月9日，中共中央在巴西召开政治局紧急会议，决定急率第1、第3军继续北上甘南。9月12日，党中央在甘肃省迭部县俄界召开政治局会议，决定向陕北、甘东北前进。

9月17日，红军攻占了岷山脚下天险腊子口后，进占甘南的哈达铺，毛泽东等同志在哈达铺得知了刘志丹、谢子长等陕北红军建立革命根据地的消息，召开会议，决定和陕北红军会合。会后，中共中央正式宣布组成中国工农红军陕甘支队，将红1、3军团及军委纵队统一编入陕甘支队中，继续北上。

10月19日红军陕甘支队到达陕北革命根据地吴起镇，至此，中共中央和中央红军主力历时1年，途经11个省，行程二万五千里的长征，宣告结束。

1935年10月29日，陕甘支队在甘泉地区与先期到达陕北的红15军团（由红25军与陕北红26、红27军合编而成）会师，中共中央决定组成新的西北军委，并决定恢复红1方面军番号，11月26日到达陕北后，开始为领导根据地“反围剿”和建立抗日民族统一战线而努力。

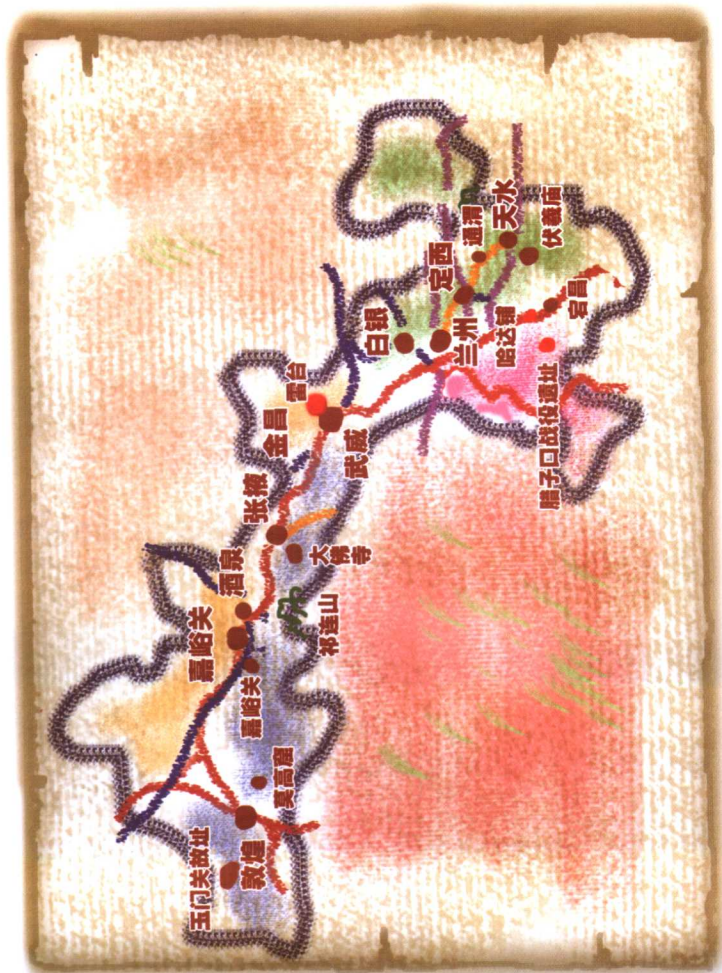
1936年7月2日，尚在四川的红2、6军团于甘孜与红4方面军会师，中共中央命令红2、6军团组成第2方面军，与红4方面军共同向陕北前进，此后，红2、4方面军分左、中、右3路向甘南开进。

在克服重重困难后，红4方面军总指挥部于10月9日到达会宁城，与红1方面军胜利会师！

10月22日，红2方面军总指挥部在会宁东北的将台堡与红1方面军胜利会师！

至此，3大主力红军胜利会师，震惊世界的红军长征全部结束！

甘肃旅游示意图




全 景

甘肃省简称甘或陇，历史悠久，是中华民族文化的发祥地之一。古时设雍、梁二州地，春秋时属秦和西戎，汉为凉州，元属甘肃和陕西行省，清置甘肃省。甘肃是我国通向西北的交通要道，是汉唐丝绸之路的必经之地。

甘肃东接陕西，东北与宁夏毗邻，南邻四川，西接青海、新疆，北与内蒙古和蒙古人民共和国接壤。全省地形狭长，从东到西长1655公里。

甘肃地貌复杂多样，山地、高原、平川、河谷、沙漠、戈壁，类型齐全，交错分布，地势自西南向东北倾斜。按主要地貌特点大致可分六个区域：陇南山区、陇中黄土高原、陇东高原、河西走廊、祁连山地和北山山地。

甘肃气候属温带季风气候，具有明显的向大陆性气候过渡的特征。全省干旱缺雨，温差较大，四季气候的特点是：冬季雨雪少，寒



甘 肃

冷时间长；春季升温快，冷暖变化大；夏季气温高，降水较集中；秋季降温快，初霜来临早。

甘肃历史悠久，山川壮丽，有不少名胜古迹和历史文物。包括敦煌莫高窟、安西榆林窟、天水麦积山石窟、炳灵寺石窟、嘉峪关城楼、拉卜楞寺、武威西夏碑、东汉铜奔马、平凉的崆峒山（是我国道教发源地之一）兴隆山、漳县的贵青山、渭源的连峰山；革命遗迹和文物，有红军长征时经过的迭部县天险腊子口，宕昌县的哈达铺，通渭县的榜罗镇和通渭城，红2、4方面军和1方面军3大主力红军胜利会师的会宁城会师楼、董振堂烈士墓。

甘肃是一个有着悠久历史和灿烂文化的多民族省份，是中华民族伟大文化的发祥地之一。世聚甘肃的有回、藏、东乡、土、满、裕固、保安、蒙古、撒拉、哈萨克等10个少数民族，其中裕固、保安、东乡是甘肃的独有民族。



陇南周边

LONGNANZHOUBIAN

革命的脚步



红色圣地

出行导读

陇南地区指的是甘肃省南部的广大地区，东部毗邻陕西，南部连接四川，西部为青藏高原东侧边缘。陇南地区地处秦巴山地中部，丘陵起伏，山地众多。

1935年9月，中央红军由腊子口进入甘肃，在陇南各地修整、转战，为最终到达陕北奠定了良好的基础。陇南地区及其周边有众多的红军活动的遗址，同时也有着丰富的旅游资源。

俄界会议旧址

俄界会议旧址是当年中共中央政治局召开俄界会议的地方，位于俄界村一栋纯木结构的二层楼，是一处典型的藏式民居，占地面积约350平方米。

1935年9月，中国工农红军第1方面军穿越松潘草地后，到达了甘南藏族自治州迭部县的俄界村。为了解决长征中出现的问题，中共中央政治局决定在这里召开一次扩大会议。

在会上，大家一致表决通过了《关于张国焘同志的错误的决定》。决定指出，张国焘与中央的争论，其实质是“由于对目前政治形势与敌我力量对比估计上有着原则的分歧”，初步统一了红军内部的思想，为以后的胜利奠定了重要的思想基础。



腊子口战役纪念碑

闻名于世的腊子口位于甘肃省迭部县城东部100公里处，是一处地势险峻的隘口。腊子口位于深山之中，东西两侧都是陡峭的石崖。石崖中是一条长30多米、宽8米，高达100米的隘口。崖下是腊子河，河上只有一座小木桥与崖壁下的栈道相通。腊子口系藏语之转音，意为“险绝的山道峡口”。实如其名，腊子口周围群山耸列，峡口如刀劈斧削，腊子口河从峡口奔涌而出，两岸林密道隘，是“一夫当关，万夫莫开”的险要之地，故有“天险腊子口”之称。

1935年9月，毛泽东、周恩来等领导人率主力红军，翻过川陇边境的雪山和松潘草地后，到达了腊子口。而甘肃国民党守军已经在沿腊子口一线设置了众多防线，腊子口更是防守的重中之重。当时，红军左侧是当地土司的上万骑兵，右部为胡宗南主力，因此，能否成功地突破腊子口，就成为了关系红军命运浮沉的一个关键。

最后，中央军委决定，采取正面强攻与迂回包抄相结合的战斗，打通北上的道路。经过英勇顽强的战斗，红军终于在9月17日全面攻克了腊子口，从而粉碎了国民党企图阻挡红军北上抗日的阴谋。这次战役以后，腊子口成为中国革命史上的一大胜迹。现在，腊子口还保存有当年红军走过的木桥和栈道。



为了纪念腊子口战役，甘肃省人民政府于1980年8月21日在腊子口战役纪念地修建了纪念碑。1993年由迭部林业局出资重建。纪念碑南、西两面镌刻着杨成武将军亲笔题字“腊子口战役纪念碑”；北面镌刻着甘肃省人民政府对腊子口战役的简介