

# 世界地球地图册

WORLD ATLAS



西安地图出版社



# 世界地图册



西安地图出版社

26699/16

总体设计: 许兰州 王希珍  
责任编辑: 王希珍 欧阳明  
文字编写: 毛腊梅  
电脑制作: 西安地图出版社电脑制作中心  
制印工艺: 李小强  
出版审订: 许兰州

### 图书在版编目 (CIP) 数据

世界地图册 / 西安地图出版社编. - 西安: 西安地图出版社, 2001.4  
ISBN 7-80670-013-7

I. 世... II. 西... III. 世界地图 - 地图集  
IV. K991

中国版本图书馆CIP数据核字 (2001) 第03989号

审图号:GS(2003)033号

## 世界地图册

西安地图出版社编制、出版、发行

(西安市友谊东路 334 号 邮政编码 710054)

西安地图出版社印刷厂印刷 新华书店经销

开本 850×1168 毫米·1/32 6.0 印张

2004 年 5 月第 11 版 2004 年 5 月第 14 次印刷

印数:170001—190000

ISBN 7-80670-013-7/K·1

定价:20.00 元

西安地图出版社通过 ISO9001 国际质量体系认证  
本图册中国国界线系按照中国地图出版社 2002 年出版的  
1:400 万《中华人民共和国地形图》绘制

我们生活在世界上，我们居住在地球村。作为地球村的每一个村民，应该认识世界，了解我们的地球村。西安地图出版社编制、出版的《世界地图册》，就是帮你熟悉地球村的邻居们的一本基本的读物。

世界七大洲四大洋，白令海峡将欧亚大陆与美洲大陆分开，巴拿马运河又把南北美洲隔离，苏伊士运河使亚洲与非洲分割，乌拉尔山脊、大高加索山脉将欧亚大陆划分为亚洲和欧洲，大洋洲漂浮在太平洋与印度洋之间，位于南极圈内的南极洲几乎全部为大陆冰川覆盖。

地球上的这些“自然村”各具特色，有不同的风俗习惯和自然景观，有不同的种族和国籍。虽然在20世纪遭受过两次世界大战的洗劫，但值世纪之交，和平与发展已成为当今世界的两大主题。“两极世界”也正在变为“多极世界”。人口、资源、环境是当今世界上最为热门的话题，也将是21世纪世界各国共同关注的全球性问题。

随着科学技术的发展，我们已经可以登上月球来瞭望属于我们整个人类的地球家园，也可以乘航天飞机，扶摇直上九重天，环视我们的地球村。我们对地球的认识已愈来愈深刻。我们在平常了解地球、认识世界的最有效的方法就是看地图。地图是人类深入了解世界的工具。

我们既要让世界了解中国，又要让中国了解世界。西安地图出版社愿为广大读者架起通向世界的桥梁。

# 目

# 录

## 序 图

世界地形	2
世界政区	4
世界时区	6

## 亚 洲

亚洲地形	10
亚洲政区	12
中华人民共和国	14
澳门半岛	16
香港岛·九龙	17
北京	18
上海	20
西安	22
台北	23
日本	24
东京 大阪附近	26
蒙古	28
朝鲜 韩国	29
汉城	30
越南 老挝 柬埔寨	31
缅甸 泰国	33
曼谷	34
马来西亚 文莱 新加坡	35
吉隆坡 新加坡	37
印度尼西亚 东帝汶	38
菲律宾	40
马尼拉	41
印度 斯里兰卡 马尔代夫	42
新德里 加尔各答	44
阿富汗 巴基斯坦	46

卡拉奇	47
尼泊尔 锡金 不丹	48
孟加拉国	49
哈萨克斯坦 吉尔吉斯斯坦 乌兹别克斯坦 土库曼斯坦 塔吉克斯坦	50
沙特阿拉伯 阿拉伯联合酋长国 阿曼 也门 卡塔尔 巴林 科威特	53
格鲁吉亚 亚美尼亚 阿塞拜疆	55
伊朗 伊拉克 叙利亚 约旦 黎巴嫩 巴勒斯坦地区	56
土耳其 塞浦路斯	59

## 欧 洲

欧洲地形	62
欧洲政区	64
挪威 瑞典 芬兰 丹麦	66
冰岛 法罗群岛(丹)	69
爱沙尼亚 拉脱维亚 立陶宛 白俄罗斯	70
乌克兰 摩尔多瓦	72
俄罗斯	74
莫斯科 圣彼得堡	76
英国 爱尔兰	77
伦敦	78
德国 波兰 捷克 斯洛伐克	80
柏林 华沙	82
匈牙利 奥地利	83
法国 摩纳哥	84
巴黎	85
荷兰 比利时 卢森堡	86
西班牙 葡萄牙 安道尔	87
瑞士 列支敦士登	88
罗马尼亚 保加利亚	89

意大利 圣马力诺 梵蒂冈 马耳他	90
罗马	92
斯洛文尼亚 克罗地亚 波斯尼亚和黑塞哥维那	93
塞尔维亚和黑山 马其顿	94
阿尔巴尼亚 希腊	96
雅典	97

## 非洲

非洲地形	100
非洲政区	102
埃及 利比亚	104
开罗	105
突尼斯 阿尔及利亚 摩洛哥	106
阿尔及尔	107
马里 毛里塔尼亚 西撒哈拉 佛得角	108
几内亚比绍 几内亚 塞拉利昂 利比里亚	
布基纳法索 科特迪瓦 加纳 多哥 贝宁	
塞内加尔 冈比亚	110
尼日尔 尼日利亚 喀麦隆 赤道几内亚	
圣多美和普林西比	114
乌干达 卢旺达 布隆迪	115
苏丹 乍得 中非	118
埃塞俄比亚 厄立特里亚 吉布提 索马里	120
加蓬 刚果 刚果民主共和国 坦桑尼亚 安哥拉	
赞比亚 马拉维 肯尼亚 圣赫勒拿 (英)	122
莫桑比克 科摩罗 马达加斯加	
毛里求斯 塞舌尔 留尼汪 (法)	126
纳米比亚 博茨瓦纳 津巴布韦 南非	
斯威士兰 莱索托	128
约翰内斯堡	131

## 大洋洲

大洋洲地形	134
大洋洲政区	136
澳大利亚 巴布亚新几内亚	
所罗门群岛 瓦努阿图	138
悉尼 堪培拉	141
新西兰	142
惠灵顿	143
太平洋主要岛屿 (一)	144

太平洋主要岛屿 (二)	146
-------------	-----

## 北美洲

北美洲地形	152
北美洲政区	154
加拿大 格陵兰(丹) 圣皮埃尔和密克隆(法)	156
渥太华 华盛顿 纽约	158
美国	160
墨西哥	162
荷属安的列斯 阿鲁巴(荷) 百慕大(英)	163
危地马拉 伯利兹 萨尔瓦多 洪都拉斯 尼加拉瓜	
哥斯达黎加 巴拿马	164
加勒比海诸岛国 巴哈马	
古巴 牙买加 海地 多米尼加共和国 特克斯	
和凯科斯群岛(英) 波多黎各(美) 美属维尔京群岛	
英属维尔京群岛 安圭拉(英) 蒙特塞拉特(英)	
安提瓜和巴布达 瓜德罗普(法) 多米尼克国	
马提尼克(法) 圣卢西亚 圣文森特和格林纳丁斯	
格林纳达 巴巴多斯 特立尼达和多巴哥	
圣基茨和尼维斯 开曼群岛(英)	166

## 南美洲

南美洲地形	170
南美洲政区	172
委内瑞拉 圭亚那 苏里南 法属圭亚那	172
哥伦比亚 厄瓜多尔	176
秘鲁 巴西 玻利维亚	178
智利 阿根廷 巴拉圭 乌拉圭	180
里约热内卢 布宜诺斯艾利斯	182

## 南极洲

南极洲	184
-----	-----

## 北极地区

北极地区	185
------	-----

## 世界概况

世界概况	186
------	-----

# 图

# 例

## 序图、洲图

- 北京 首都、首府
- 西安 主要城市
- · — · — · 洲 界
- - - - 国界、未定国界
- - - - 地 区 界
- ..... 军事分界线

## 分国图

### 居民地

#### 居民点

- 100万人以上
- 30~100万人
- 5~30万人
- 5万人以下

#### 行政等级

- 首都、首府
- 班加罗尔 一级行政中心

### 境 界

- · — · — · 洲 界
- 国 界
- 未 定 国 界
- ..... 军事分界线
- 地 区 界

### 交 通

- 铁 路
- 航海线及里程  
5090(9430)  
海里(千米)
- — — — 经 纬 线
- 飞 机 场
- 港 口

## 水 系

- 河 流
- 时令河
- 湖 泊
- 沼泽、盐沼泽
- 井、泉

## 地 貌

- 沙 漠
- 干河床
- ▲ 3018 火山、山峰及高程


## 地 物

- 长 城
- 地磁极

## 城市图

- 铁路及车站
- 地铁及车站
- 街 区
- 学 校
- 医 院
- 宾馆、饭店
- 寺、宫、庙
- 塔
- 陵、墓
- 碑
- 体育场
- 广场、门
- 飞机场
- 博物馆、美术馆等
- 其他机构

世界地形





世界地形



比例尺 1 : 15000万



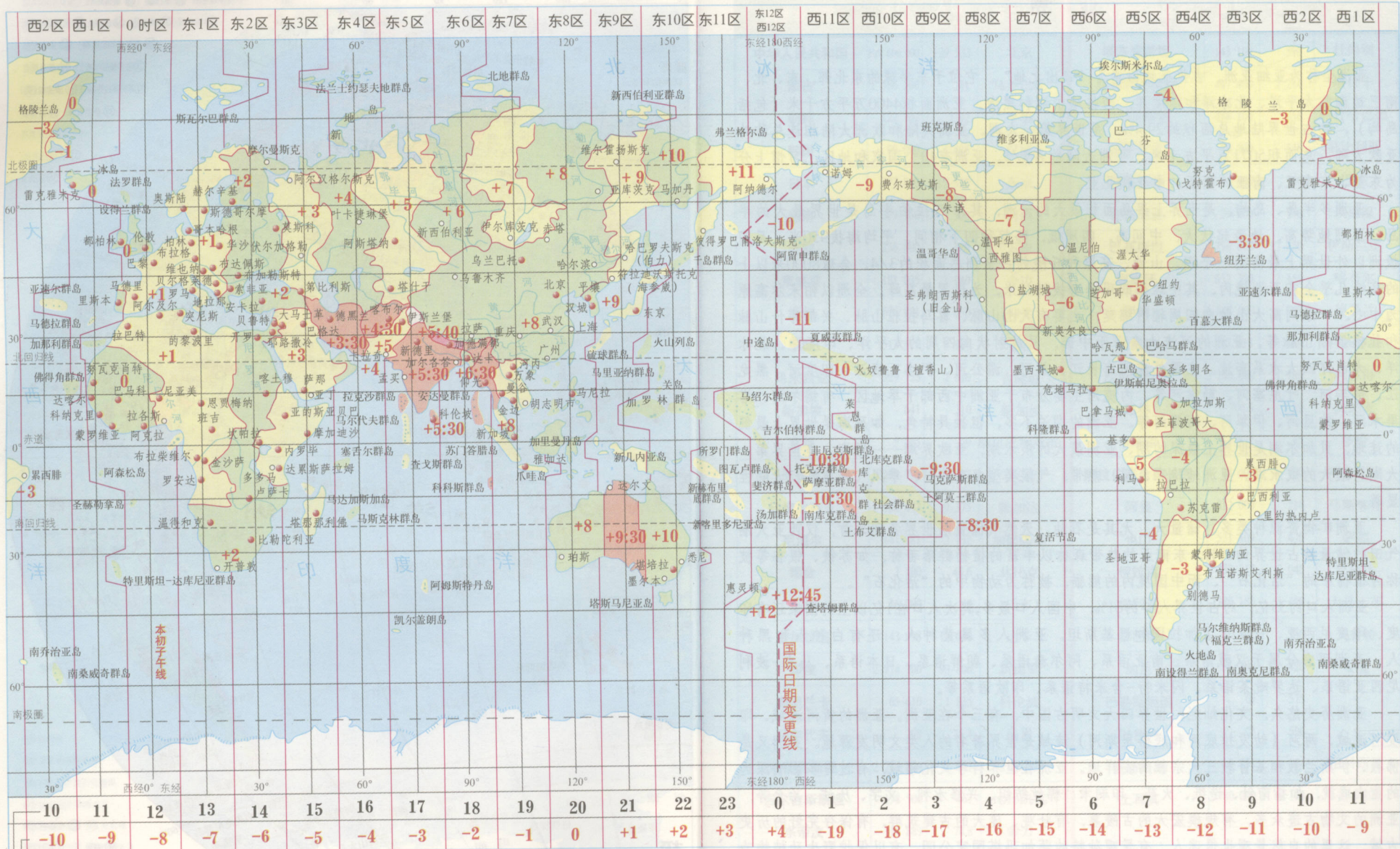
等差分纬线 多圆锥投影

每西移1个时区减1小时

每东移1个时区加1小时

世界时区

世界时区



各理论时区与北京时的时差  
 不同理论时区在格林威治为正午12时的区时  
 陆上所标区时为各国实际采用的区时

采用区时的国家和地区  
 与区时相差30分的国家和地区  
 采用本国和地区法定的国家和地区

## 亚 洲

### 亚 洲

亚洲全称为亚细亚洲，古代亚述语意为“日出之地”。它位于东半球的东北部，东、北、南三边濒临太平洋、北冰洋和印度洋，西临地中海和黑海。亚洲面积4400万平方千米（包括岛屿），约占世界陆地总面积的29.4%，是世界第一大洲。亚洲大陆和欧洲大陆相连总称为亚欧大陆，总面积5071万平方千米，亚洲大陆约占4/5。亚洲有49个国家和地区，习惯上分为东亚、东南亚、南亚、西亚、中亚和北亚。

亚洲多半岛、岛屿，是世界上半岛面积最大的一洲，其中阿拉伯半岛是世界最大的半岛。亚洲地势高，地表起伏大，中间高，四周低，隆起和凹下相间。平均海拔950米，是南极洲以外世界上最高的一个洲。山地、高原和丘陵约占全洲总面积的3/4。全球8000米以上的高峰几乎全在亚洲境内，其中珠穆朗玛峰海拔8848米，为世界最高峰。全洲以帕米尔高原为中心，一系列高大山脉向四周辐射绵延，主要有天山山脉、喜马拉雅山脉、兴都库什山脉和扎格罗斯山脉等。亚洲的河流大多源于中部，呈放射状向四周的太平洋、印度洋、北冰洋、大西洋四大水系奔流。主要外流河有长江、黄河、湄公河、伊洛瓦底江、印度河、黑龙江、鄂毕河、叶尼塞河、勒拿河等。内流河主要分布于亚洲中西部干旱地区，有锡尔河、塔里木河、约旦河、伊犁河、阿姆河等。亚洲的湖泊不多，但独具特色，如死海是世界上最低的洼地；贝加尔湖是最深的湖、亚洲最大的淡水湖；亚欧界湖——里海，是世界第一大湖、最大的咸水湖。亚洲地跨寒、温、热带，气候类型复杂多样，季风气候典型，大陆性显著。

亚洲矿物资源种类多、储量大，尤其是石油、天然气储量居世界各洲之首，仅西亚大油气田的储量就占世界的60%。东南亚的热带森林以丰富的植物群落著称，如苏铁、银杏等被称为植物中的“活化石”，而中国境内的熊猫，被称为动物中的“活化石”。

亚洲人口约35亿，约占世界人口的61%，中国人口最多，其次人口在1亿以上的国家还有印度、印度尼西亚、日本、孟加拉国和巴基斯坦。亚洲人多属黄种人，还有白种人和黑种人。亚洲语言分属于汉藏语系、南亚语系、阿尔泰语系、朝鲜语系、日语系、马来-波利尼西亚语系、达罗毗荼语系、闪米特-含米特语系、印欧语系等。

亚洲历史悠久，文化灿烂，世界四大文明古国中，有三个在亚洲。亚洲的黄河流域、印度河流域、两河（幼发拉底河和底格里斯河）流域是世界著名的人类文明发源地。亚洲又是佛教、伊斯兰教和基督教三大宗教的发祥地。亚洲在世界科学文化领域，有过许多影响深远的重大成就，如指南针、造纸、火药、印刷术、棉丝纺织、兴修水利、文字、历法、冶金等；亚洲的文物古迹众多，有规模宏大的古陵墓，有壮观、庞大的古建筑群，有保存完好的历史古城；这里的自然景观也很迷人，有景观独特的萨加玛塔国家公园，有以保护野生动植物为目的的野生动植物保护区；还有文化、自然兼而有之的综合型遗产等。

## 亚洲各国家(地区)面积、人口、首都(府)

国家或地区	面积 (平方千米)	人口 (万人)	首都(府)	国家或地区	面积 (平方千米)	人口 (万人)	首都(府)
中华人民共和国	约9 600 000	129 533	北京	塔吉克斯坦	143 100	590	杜尚别
蒙古	1 566 500	241	乌兰巴托	乌兹别克斯坦	447 400	2 284	塔什干
朝鲜	122 762	2392	平壤	土库曼斯坦	488 100	456	阿什哈巴德
韩国	99 000	4 485	汉城	格鲁吉亚	69 700	546	第比利斯
日本	377 800	12 520	东京	阿塞拜疆	86 600	750	巴库
越南	329 556	7 500	河内	亚美尼亚	29 800	376	埃里温
老挝	236 800	488	万象	巴基斯坦	796 095	13 350	伊斯兰堡
柬埔寨	181 035	1 040	金边	阿富汗	652 300	2 150	喀布尔
缅甸	676 581	4 650	仰光	伊朗	1 645 000	6 728	德黑兰
泰国	513 115	5 940	曼谷	科威特	17 818	169	科威特城
马来西亚	329 758	2 010	吉隆坡	沙特阿拉伯	2 240 000	1 788	利雅得
新加坡	641	310	新加坡	巴林	706.5	59	麦纳麦
文莱	5 765	29	斯里巴加湾市	卡塔尔	11 437	55	多哈
菲律宾	299 700	7 027	马尼拉	阿拉伯联合酋长国	83 600	190	阿布扎比
印度尼西亚	1 904 443	19 375	雅加达	阿曼	312 000	216	马斯喀特
尼泊尔	147 181	2 192	加德满都	也门	531 869	1 470	萨那
锡金	7 100	40.6	甘托克	伊拉克	438 217	2 045	巴格达
不丹	46 000	80	廷布	叙利亚	185 180	1 419	大马士革
孟加拉国	143 998	12 040	达卡	黎巴嫩	10 452	350	贝鲁特
印度	2 974 700	93 800	新德里	约旦	91 390	420	安曼
斯里兰卡	65 610	1 835	科伦坡	巴勒斯坦国	①	575	*
马尔代夫	298	25.4	马累	以色列	②	596	*
哈萨克斯坦	2 717 300	1 747	阿斯塔纳	塞浦路斯	9 251	74	尼科西亚
吉尔吉斯斯坦	198 500	467	比什凯克	土耳其	780 000	6 164	安卡拉
东帝汶	18 889	74.8	帝力				

\* 1947年11月联大181号决议规定耶路撒冷国际化，由联合国管理；1980年7月以色列宣布耶城为其永久、不可分割的首都；1988年11月新成立的巴勒斯坦国宣布耶城为其首都。

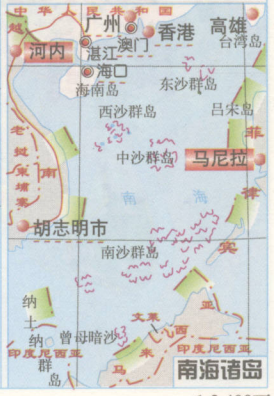
①根据联合国关于巴勒斯坦分治决议规定，在巴勒斯坦地区建立的阿拉伯国面积为1.15万平方千米，后被以色列占领。1988年11月，巴勒斯坦国宣告成立，但未确定其疆界。

②根据1947年联合国关于巴勒斯坦分治决议的规定，以色列国的面积为1.49万平方千米。目前实际控制2.7万平方千米。



海深 陆高







中国旗为五星红旗。旗面为红色，长方形，左上方缀黄色五角星5颗。一星较大，居左；四星较小，环拱于大星之右。4颗小星各有一个尖正对大星的中心点。5颗星及其相互关系象征中国共产党领导下的革命人民大团结。红色象征革命。



## 中华人民共和国

中华人民共和国位于亚洲的东部，东濒太平洋。面积约960万平方公里，是世界上人口最多的国家。94%为汉族，其余为蒙、回、藏等56个民族。除回族、满族外，其他民族都有自己的语言，通用汉语。全国34个自治区、直辖市、特别行政区已于1997年7月1日和1999年12月20日回归祖国，“两岸”的统一也将指日可待。中国是世界上四大文明古国之一，历史悠久，有“礼仪之邦”的美誉。其传统文化博大精深，深远地影响了亚太地区周边国家。中国疆域辽阔，山河锦绣，旅游资源十分丰富，是世界上旅游大国之一。到1999年10月，共有512处风景名胜。其中，长城、故宫、敦煌莫高窟、曲阜孔庙孔府孔林、西藏布达拉宫、九寨沟、武陵源、庐山、武夷山等27处名胜古迹，被列入世界遗产名录。境内地形复杂，山川秀美，有以奇松、怪石、云海、温泉称绝的黄山，雄、险、幽、峻、秀为特色的五岳，世界著名的长江三峡，壮丽壮观的黄河，景色旖旎的杭州西湖、台湾日月潭，以及贵州黄果树瀑布等自然景观。上下五千年的历史，造就了丰富的文物古迹，有：周口店北京猿人遗址、西安半坡村遗址、秦始皇陵、明十三陵、河南登封嵩岳寺塔、西安大雁塔等历代遗留的古墓古塔，以及著名的大同云冈石窟、洛阳龙门石窟、甘肃麦积山石窟等。

首都北京是全国政治、文化和国际交往中心，世界著名的旅游和园林城市，拥有众多的古代宫殿和皇家园林。如：故宫、天坛、颐和园、圆明园等。主要城市有中国金融中心、世界著名港口城市上海、香港、台北等。“东方明珠”美誉的香港，名胜古迹众多的台湾省，端午节、重阳节、中秋节、元宵节、清明节、端午节、重阳节、端午节、重阳节等。

