

AUSTRALIA ATLAS

澳大利亚地图册



中国地图出版社

澳大利亚地图册

AUSTRALIA ATLAS

首都师范大学图书馆



21571245



中国地图出版社

China Cartographic Publishing House

图书在版编目(CIP)数据


澳大利亚地图册/杨玉芳主编.-北京:中国地图出版社,1997.12

ISBN 7-5031-1952-7

I. 澳… II. 杨… III. 澳大利亚-地图集 IV. K996.11

中国版本图书馆 CIP 数据核字(97)第 24467 号

编 辑	杨玉芳		
编 绘	李 静	刘淑萍	胡秀云
	李安强	万 波	
审 校	胡秀云	王俊芳	
	刘惠云	李 静	
验 收	周 敏		
撰 文	刘 涟		
地名译名	李 红	张燕玲	
晕渲绘制	李 伟		
工艺设计	王慧芳	王立红	
审 定	李绍明		




国旗




国徽



悉尼歌剧院




桉树



议会大厦




澳大利亚电讯塔




高等法院 - 国家艺廊



悉尼港口大桥



墨尔本维多利亚艺术中心



阿德莱德市庆典中心




澳大利亚东部黄金海岸



黄金城




圣玛丽亚教堂



维多利亚州吉普斯兰地区




大堡礁度假村



大堡礁游览胜地布兰普顿岛

珊瑚岛



艾尔斯巨石度假村



北部地区的凯瑟琳峡




袋鼠



考拉




尖柱




大澳湾仙人掌滩



垦荒人



奥尔加斯石





艾尔斯巨石

图 例 LEGEND








居民地 Populated Localities

- ★ 首都 Capital
- 州中心 Capital of State
- ◎ 人口 100 万以上
Pop. Over 1 000 000
- ⊙ 人口 30—100 万
Pop. 300 000—1 000 000
- ⊙ 人口 10—30 万
Pop. 100 000—300 000
- ⊙ 人口 5—10 万
Pop. 50 000—100 000
- 人口 5 万以下
Pop. Under 50 000







境界 Boundaries

-  国界 International Boundary
-  州界 State Boundary




交通 Communications

-  铁路 Railway
-  高速公路 Expressway
-  主要公路 Main Highway
-  次要公路 Other Highway
-  大道 Track
-  机场(主、次)
Airport (Main, Other)
-  港口(主、次)
Port (Main, Other)

水系 Stream Systems

-  河流 River
-  湖泊 Lake
-  咸水湖 Salt Lake
-  井 泉 Well or Spring
-  沼泽 Swamp
-  时令河 Seasonal River
-  时令湖 Seasonal Lake

其他 Others

-  沙漠 Desert
-  珊瑚礁 Coral Reefs
-  高等院校
College and University
-  旅游景点 Tourist Spot
-  古迹 Historic Site

城市图 City Maps

-  城市街区 City Blocks
-  主要街道 Primary Street
-  次要街道 Secondary Street
-  重要建筑物 Important Building
-  铁路 Railway
-  公园 绿地
Park or Green Land
-  墓地 Cemetery
-  体育场 Stadium

目 次 CONTENTS

专题图 Thematic Maps

- 1 地形 Topography
- 2 政区 Political
- 3 降水 and 气温
Precipitation & Temperature
- 4 交通 Communications
- 5 旅游资源 Tourist Resources

分州图 State Maps

- 6 维多利亚州 Victoria
- 7 墨尔本附近 悉尼附近
Melbourne and Vicinity
Sydney and Vicinity
- 8 新南威尔士州
New South Wales
- 9 澳大利亚首都直辖区
布里斯班附近
Australian Capital Territory
Brisbane and Vicinity
- 10 昆士兰州 Queensland

- 11 南澳大利亚州 South Australia
- 12 西澳大利亚州 Western Australia
- 13 珀斯附近 阿德莱德附近
Perth and Vicinity Adelaide and
Vicinity
- 14 北部地区 Northern Territory
- 15 塔斯马尼亚州 Tasmania

城市图 City Maps

- 16 城市图(一) City Map 1
- 17 城市图(二) City Map 2
- 18 城市图(三) City Maps 3
- 19 城市图(四) City Map 4
- 20 城市图(五) City Map 5
- 21 城市图(六) City Maps 6
- 22 城市图(七) City Maps 7

文字说明 Text

地形 TOPOGRAPHY





弗拉海
FURA SEA

新几内亚岛(伊里安岛)
New Guinea (Irian)

所罗门群岛
Solomon Is.

韦塞尔群岛
Wessel Is.
格鲁特岛
Groote Eylandt
卡奔塔利亚湾
G. of Carpentaria
莫宁顿岛
Mornington I.

约克角半岛
Cape York Pen.

珊瑚海
CORAL SEA

洋

大分水岭
Great Dividing R.

巴特利-弗里斯山
Mt. Bartle-Freer

辛普森沙漠
Simpson Des.
澳大利亚大盆地(大自流盆地)
Great Australian Basin (Great Artesian Basin)

弗雷泽岛
Fraser I.

太平洋
PACIFIC OCEAN

北艾尔湖
North Eyre

格雷岭
Grey R.

大分水岭
Great Dividing R.

太平洋
PACIFIC OCEAN

弗林德斯岭
Flinders R.

墨累河
Murrumbidgee R.

堪培拉
CANBERRA
科斯科山
Kosciuszko

太平洋
PACIFIC OCEAN

坎加鲁岛
Kangaroo I.

澳大利亚
Australia

塔斯曼海
TASMAN SEA

金岛
King I.
巴斯海峡
Bass Str.

弗林德斯岛
Flinders I.
巴伦角岛
Cape Barren I.

塔斯马尼亚岛
Tasmania I.

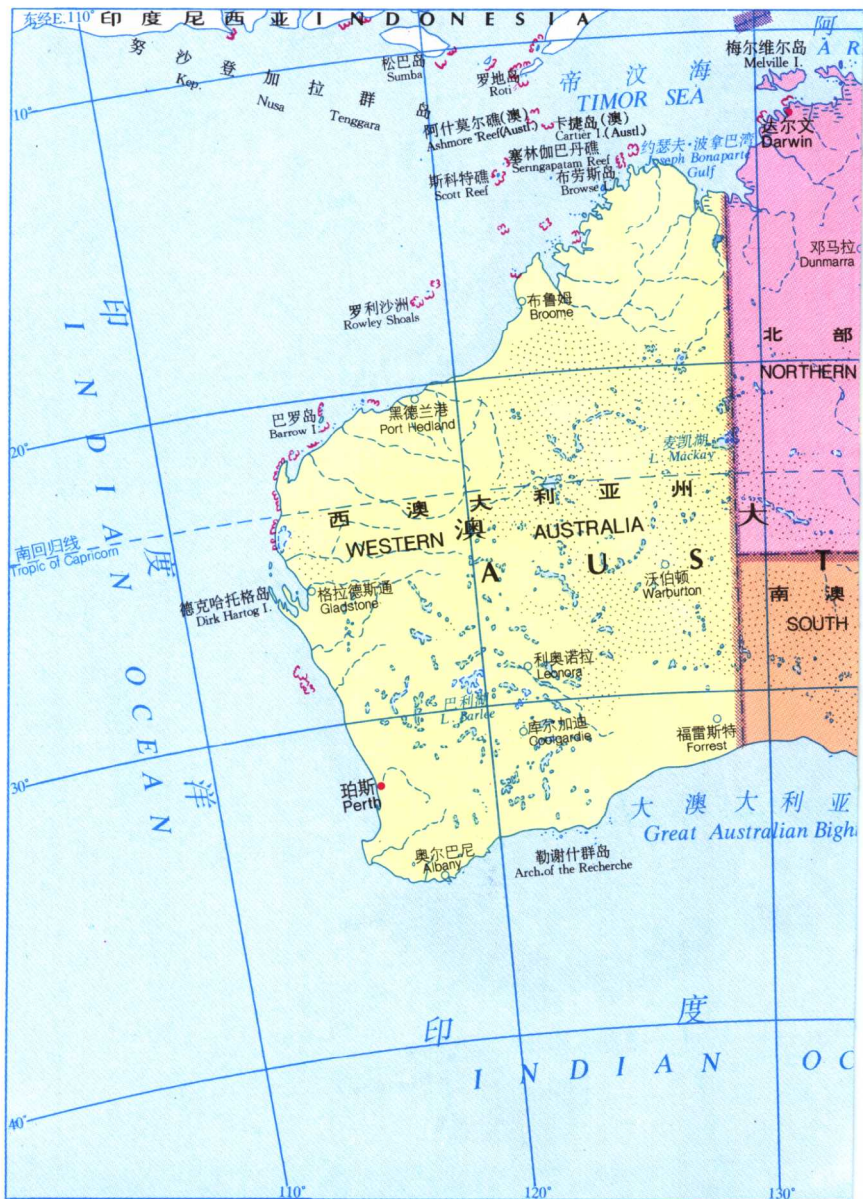
140°

150°

160°

40°

政区 POLITICAL





巴布亚新几内亚 PAPA NEW GUINEA
塞巴伊岛 Sebai I. (澳)
托雷斯海峡 Torres Strait
莫尔兹比港 Port Moresby
巴布亚新几内亚 PAPA NEW GUINEA

拉弗拉海
AFURA SEA

所罗门群岛
SOLOMON IS.

卡奔塔利亚湾
Gulf of Carpentaria

珊瑚海
CORAL SEA

地区
TERRITORY

艾丽斯普林斯
Alice Springs

大澳大利亚
AUSTRALIA
北艾尔湖
L. North Star

利
QUEENSLAND
昆士兰州
朗里奇
Longreach
布里斯班
Brisbane

塔库拉
Tarcopla
托伦斯湖
L. Torrens
盖尔德纳湖
L. Gairdner
林肯港
Port Lincoln

新南威尔士州
NEW SOUTH WALES
悉尼
Sydney

阿德莱德
Adelaide
坎加鲁岛
Kangaroo I.

澳大利亚首都直辖区
AUSTRALIAN CAPITAL TERRITORY
堪培拉
CANBERRA

维多利亚州
VICTORIA
瓦南布尔
Warrnmpool
墨尔本
Melbourne

塔斯曼海
TASMAN SEA

巴斯海峡
Bass Strait
巴斯海峡
Bass Strait

塔斯马尼亚州
TASMANIA
霍巴特
Hobart

巴斯海峡
Bass Strait

塔斯曼海
TASMAN SEA

140°

150°

160°

30°
40°

降水和气温 PRECIPITATION AND TEMPERATURE

