

1

JIANGGEIHAIZI DIZHONGGUODI

【刘兴诗◎著】

讲给孩子的


中国地理

首都身边的华北区
山海关外的东北区

希望出版社



ISBN 7-5379-2976-9



9 787537 929769 >

定价:120.00元 (全套3册)

① 讲给孩子的

JIANG GEI HAI ZI DE ZHONGGUO DILI

中国地理

刘兴诗 著



希望出版社

图书在版编目(CIP)数据

讲给孩子的中国地理 / 刘兴诗著. —太原: 希望出版社,
2003.5
ISBN 7-5379-2976-9

I. 讲… II. 刘… III. 地理—中国—儿童读物
IV. K92-49

中国版本图书馆CIP数据核字(2003)第026437号

图片代理:  www.lotoe.com


讲给孩子的中国地理 ①

总 策 划 / 琚林勇
著 者 / 刘兴诗
责任编辑 / 王素琴
图片编辑 / 颜文斗
封面设计 / 王蕾
版式设计 / 蔡捷
出版发行 / 希望出版社
地址: 太原市建设南路12号
经 销 / 新华书店
制 作 / 广州公元传播有限公司
印 刷 / 山西臣功印刷包装有限公司
规 格 / 787×990mm 1/16 40.5印张
版 次 / 2005年6月第3版第1次印刷
书 号 / ISBN 7-5379-2976-9/K·0001
定 价 / 120.00元 (全套3册)



山海关外的东北区

首都身边的
华北区



目录



▶ 序诗 8

伟大的中国 10

中国的行政区划 12

十三亿双黑眼睛 14

五十六朵民族花 16

季风羽翼下的大地 18

三大地形阶梯 21

中原面面观 24

雄伟的山乡 26

高高的冰雪世界 28

沟通三大洋的水系 30

两条母亲河 32

高耸的悬河 34

淮河诉说的故事 36

华南的生命河 38

星罗棋布的湖泊 40

水草丛生的沼泽地 42

东方的海洋大国 44

美丽的绿外套 46

野生动物的乐园 49

多姿多彩的五色土 52

神农氏的故乡 54



丰富的地下宝藏56

工业化的新篇58

四通八达的交通网60

古老和新兴的城镇63

万里长城万里长65

绿色万里长城67

世界第一大运河69

崭新的经济特区71

轰轰烈烈的西部大开发73

高峡出平湖75

举世瞩目的南水北调工程77

快速的西气东输80

三管齐下的西电东送82

遍布全国的自然保护区85

快乐的旅游天地88



▶ 首都身边的华北区90

巍巍太行山92

绿色的大桌子94

伟大祖国的首都

——北京市96

祖国的心脏98



一代又一代的“十大建筑” ...102

海河畔的大都会

——天津市104

天津卫的今昔106

渤海湾的北方大港108

引滦济津和引黄济津工程110

太行山前的燕赵古国

——河北省112

海河的故事114

用小名的大城市116

水上迷宫白洋淀118

北戴河海滨120

天下第一关122

长城要隘张家口124

皇帝避暑的“热河行宫”126

古色古香的晋国

——山西省128

纵贯山西的汾河130

“历史博物馆”太原132

北魏古都大同134

“龟城”平遥136

文殊菩萨说法的圣山138

古代抗震建筑的杰作·····140

鲤鱼跳龙门的地方·····142

风吹草低见牛羊的地方

——内蒙古自治区·····144

蒙古高原上的绿屏风·····146

肥沃的河套平原·····148

“三娘子城”呼和浩特·····150

钢铁、煤矿双城记·····152

黄沙面罩下的鄂尔多斯·····154

草原明珠孛牛湖·····156

林木幽深的大青沟·····158

神秘的西海·····160

统万城的悲歌·····162

欢乐的那达慕大会·····164

▶ 山海关外的东北区·····166

白山黑水的大地·····168

关东有三宝·····170

中国重工业的发动机

——辽宁省·····172

一条山脉贯穿的辽东半岛·····174

关东第一名城沈阳·····176



响当当的鞍钢·····178

辽东姊妹港·····180

“南大荒”传奇·····182

美丽的北国江南

——吉林省·····184

北国“汽车城”·····186

谜样的火山酒杯·····188

歌声里的松花江·····190

迷人的江城吉林·····192

黑森林里的牡丹江·····194

兴安岭下的黑土地

——黑龙江省·····196

松花江畔的“冰城”·····198

肥沃的“黑三角”·····200

震惊世界的大庆油田·····202

奇异的五大连池·····204

鹤之恋·····206

全国最大的沼泽地·····208

黑沉沉的黑龙江·····210

北疆不夜城·····212



▶ 黄皮肤黑眼睛的中国孩子

序诗

亚洲东方有一个文明古国。
背靠帕米尔，耸起高高的世界屋脊；
面对太平洋，伸展着万里海疆。
物产丰富，地势宽广。
五十六个民族生活在一起，
团结友爱喜洋洋。
她的名字叫中国，
是我最亲最爱的地方。

▶ 九曲黄河





背靠最大的欧亚大陆，面对最大的太平洋，有一个历史悠久的文明古国，那就是我们——



伟大的中国



▲ 天安门广场正在举行盛大的阅兵式

富饶的国家，平和度日，不扰邻国，是人间的一片乐土。

那是谁？

这就是古老的中国呀！

我们的祖国辽阔广大。

她位于亚欧大陆的东部。西面坐落在亚洲腹地中心，东面紧靠着浩瀚无边的太平洋，真大啊！

请问，我们的祖国到底有多大？

中国领土面积960万平方千米。大约占世界陆地总面积的1/15，亚洲的1/4，只比俄罗斯和加拿大小一点儿，居世界第三位。

古时候介绍一个地方的范围，先要说清“四至”。看一下中国领土的东、西、南、北四个端点，就可以领会中国有多大了。

最东端在黑龙江省的抚远县境内，黑龙江和乌苏里江汇合的地方。这儿的经度位置是东经135° 2' 30"。

在世界东方的一片辽阔的土地上，屹立着一个伟大的文明古国。

她是谁？

她就是我们亲爱的祖国，五星红旗飘扬的中华人民共和国呀！

中华人民共和国简称中国，有悠久的文明历史。

这儿有170万年前的古人类化石出土，还有更加古老的古猿化石，是人类诞生的摇篮之一。

这儿有几千年的古老文明，是有名的世界四大文明古国之一，早就名声远扬。

古希腊、古罗马学者怀着敬仰的心情记述，在世界和亚细亚以东，有一个广大

最西端在新疆乌恰县以西的帕米尔高原上，经度是东经 $73^{\circ}22'30''$ 。

最北端在黑龙江省漠河县附近的黑龙江主航道的中心线上，纬度位置是北纬 $53^{\circ}31'10''$ 。

最南端是南沙群岛的曾母暗沙，纬度是北纬 $3^{\circ}58'$ 。从这儿到赤道，距离只有大约400千米了。

弄清楚四个端点就好办了。

啊！我国领土从最东端到最西端，相差有 $61^{\circ}40'$ ，相距约5000千米。南北跨纬度 $52^{\circ}33'10''$ ，距离约5500千米。把整个欧洲放在这四个端点中间，还绰绰有余呢！

中国面积大，边界线也很长。

中国的陆地边界有2万多千米长。沿着河流、沙漠、草原和高山，和朝鲜、俄罗斯、蒙古、哈萨克斯坦、吉尔吉斯斯坦、塔吉克斯坦、阿富汗、巴基斯坦、印度、尼泊尔、锡金、不丹、缅甸、老挝、越南15个国家交界。如果有人顺着边界线走一遍，要用多少时间啊！

中国海岸线也很长，北起辽宁的鸭绿江口，南到广西的北仑河口，有18000万千米，如果加上所有的岛屿海岸线，就有3.2万多千米长。隔着波涛起伏的大海，和韩国、日本、菲律宾、文莱、马来西亚、印度尼西亚、新加坡等国相邻。

中国有5个海区。

最北边的渤海，坐落在辽东半岛和山东半岛中间，出口处排列着庙岛列岛，是名副其实的中国的内海。黄海、东海和南海，从北向南环绕在中国大陆边缘的大陆架上，伸展得很远很远。

在台湾东海岸的太平洋上，中国还有一片属于自己的领海呢。

中国沿海有许多优良的港口。自古以来我们的祖先就从这儿扬帆出海，把友谊带往四面八方。改革开放后，沿海14个经济特区，更加担负着十分重要的进出口和经济建设的任务。

中国有5000多个大大小小的岛屿，像珍珠一样撒布在碧蓝的大海上。如果把许多小不点儿的礁石也算进去，就像满天星斗一样多得数不清了。

台湾和海南岛是中国最大的两个岛。远古时期，都曾经和大陆连接在一起。后来由于冰川消退以后，整个世界海面上升，淹没了中间的低洼地方，才慢慢分开了。它们的动物、植物种类和原始文化遗迹，还保留着和大陆母体相似的特点呢。



▲ 特区城市深圳的现代化楼群之间是绿地、湖泊和发达的交通网

小知识

四至 就是四个最远的端点的意思。

中国领土时差跨度 根据地球自转一周是24小时，转动 15° 是1小时计算，中国东西两端的的地方时差约4小时8分钟。

内海 周围被陆地包围仅有一边开放的海区。

边缘海 陆地附近的海区，其外侧常有岛屿与大洋隔开。

大陆架 大陆伸展到海水下面的部分，海水深度一般不超过200米。



你可知道，中华大地划分了多少地区，这样才好管理。请看——

中国的行政区划

请问，你住在哪里？我住在四川省。

请问，她住在哪里？她住在上海市。

请问，他住在哪里？他住在内蒙古自治区。

四川、上海和内蒙古，为什么有的是省，有的是市，有的是自治区？

这是我国行政区域的不同划分呀！

中国的领土太大了，为了管理方便，必须好好划分一下才行。

古时候，中国的行政区域有各种各样的划分。

传说，大禹治水成功以后，把天下分成冀、兖、青、徐、扬、荆、豫、梁、雍九州。这个说法不可靠，是后来的人们假想的。遥远的古代，哪有全国统一的行政区域的划分呀！

秦始皇统一天下，才把全国划分为三十六郡。后来征服了边疆，又划分为四十八郡、1000多个县。

汉朝改成州、郡、县三级划分。

唐朝改成道、州、县三级划分。

宋朝又改成路、州、县三级划分。

元朝用“中书省”和“行省”代替“路”，还是三级划分。

明朝把“行省”改成“省”，就这样一直叫下来了。

今天的中华人民共和国，行政区域是怎么划分的？四川省、上海市、内蒙古自治区，也是三级划分吗？

不，现在我国有4个直辖市，22个省，5个自治区，两个特别行政区，还有尚待统一的台湾省。

4个直辖市是：

北京市，简称京。天津市，简称津。上海市，简称沪。重庆市，简称渝。

22个省是：

黑龙江省，简称黑，省会在哈尔滨。吉林省，简称吉，省会在长春。辽宁省，简称辽，省会在沈阳。河北省，简称冀，省会在石家庄。河南省，简称豫，省会在郑州。山东省，简称鲁，省会在济南。山西省，简称晋，省会在太原。陕西省，简称陕，省会在西安。甘肃省，简称甘，省会在兰州。青海省，简称青，省会在西宁。四川省，简称川，

行政区域
按级划分有
什么好处？

想一想

省会在成都。云南省，简称滇，省会在昆明。贵州省，简称黔，省会在贵阳。湖北省，简称鄂，省会在武汉。湖南省，简称湘，省会在长沙。江西省，简称赣，省会在南昌。安徽省，简称皖，省会在合肥。江苏省，简称苏，省会在南京。浙江省，简称浙，省会在杭州。福建省，简称闽，省会在福州。广东省，简称粤，省会在广州。海南省，简称琼，省会在海口。

5个自治区是：

内蒙古自治区，简称蒙，首府在呼和浩特。宁夏回族自治区，简称宁，首府在银川。新疆维吾尔自治区，简称新，首府在乌鲁木齐。西藏自治区，简称藏，首府在拉萨。广西壮族自治区，简称桂，首府在南宁。

两个特别行政区是：

香港特别行政区，简称港。澳门特别行政区，简称澳。

尚待统一的台湾省，简称台，省会在台北。

新中国的行政区域也分三级划分。最初各省下面设立地区和县，现在改成地级市和县级市、县。一些自治区下面，划分为自治州和自治县、县。只有内蒙古自治区是四级划分，自治区下面划分7个盟，下面又分5个地级市，再下面进一步分为县级市、县、旗和自治旗。全国各地的行政区域划分得清清楚楚，就很好管理了。



小知识

《禹贡》 是我国最古老的一本科学价值很高的地理书。传说是大禹写的，多数学者认为是战国时期的著作。它用自然分区方法，记述我国当时的地理情况。



天之涯，海之角，到处都有中国人。
啊，原来这儿有——

十三亿双黑眼睛

我是黑头发、黑眼睛、黄皮肤的中国人。

中国人真多啊！走进全世界的人海，每五个人就有一个我们的骨肉同胞，黑头发、黑眼睛、黄皮肤的中国人。

中国人到底有多少？

公元前1000年左右的西周时期，大约有2000万人住在中华大地上。

到了2000年前的西汉，全国差不多有6000万人。

到了清代，可不得了啦。只过了83年，就从2亿翻了一个滚儿，达到4亿多。人口基数大了，增加得越来越快。1949年，新中国刚成立的时候，全国有4.7亿人。到1989年翻了一倍，达到10亿多。进入新世纪，现在已经有13亿多人口啦。

中国有这么多的人，地方够住吗？

小学生用做算术的办法算出来。960万平方千米上，住着13亿人，平均每平方千米135个人，不算太多呀！再加13亿人，住着也很宽敞呢。

小学生毕竟是小学生，用这种方法计算可不行。中国有许多戈壁、沙漠、冰山、沼泽和盐碱地，都不能住人。如果请你去安家，你愿意吗？

这样算下来，可以住人的地方就不多了，平摊在每平方千米上的人口，也就更多啦。

请你打开地图，从东北的黑龙江，经过中间的兰州，到云南的西南角画一条线。西边的土地有一半多，人口只有全国的5%左右；东边的土地还不到一半，人却有95%。人口分布实在太不均匀了。

这还不算，人们都喜欢住在沿海、平原和大城市里，谁也不愿意住在高山、沙漠

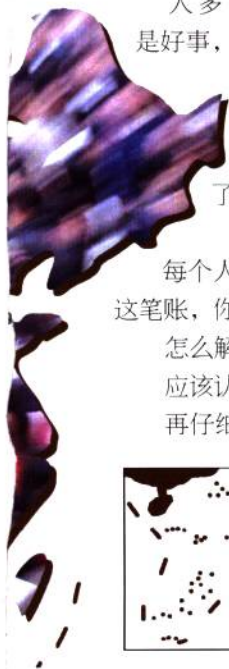
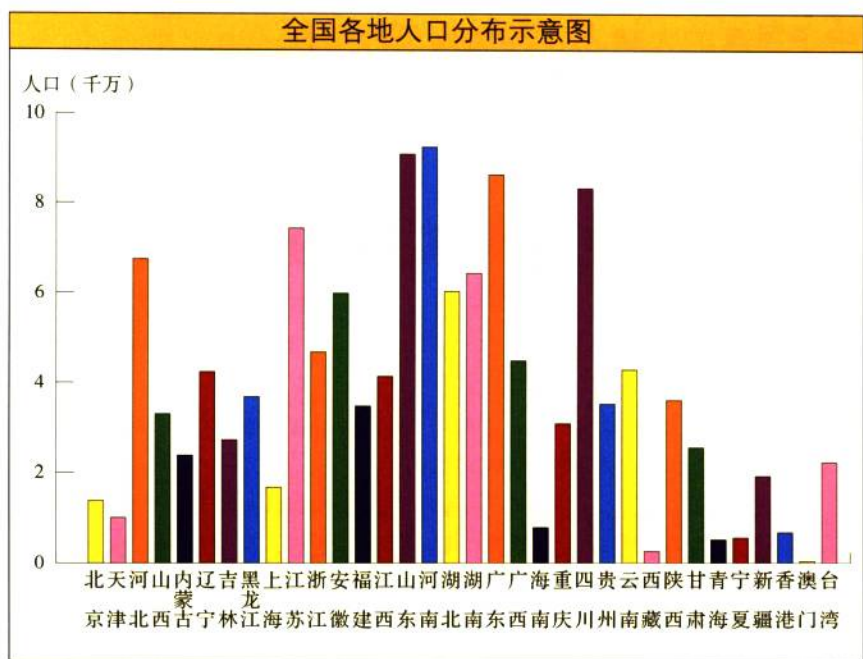
▼人口密集的中国



和偏僻的农村里，这样一来，沿海、平原和城市里的人口就更多了。

按每平方千米居住的人口计数，上海、北京两市和江苏、台湾、山东、河南四省的人口密度最大，新疆、青海和西藏的人口密度最小。人多的地方，人口密度比人少的地方多两三百倍呢！

人多，到底是好事，还是坏事？



有人说人多好办事。多一个人，多一双劳动的手，有什么不好？

可是多一个人，就多了一张吃饭的嘴巴，多占了一份活动的空间，又给社会增添了一份负担呢。

人人都说，咱们中国地大物博，出产的东西虽然很多，分摊到每个人的头上，就不算太多了。算了地大物博这笔账，再算人口平均这笔账，你会不会感到有些着急？

怎么解决这个矛盾？

应该认真提倡计划生育，控制人口增长才好！

再仔细看一下，在咱们中国人里，农村人口太多，受过良好教育的人太少。这个一多一少，就造成了文化素质偏低，怎么能够更好地建设祖国呢？

怎样解决这个问题？

应该加紧普及教育。只有人人都受了良好的教育，才能提高文化素质，好好建设祖国。



人口多，到底是好事还是坏事？

想一想

小知识

人口密度 指每平方千米分布的人口数量。

