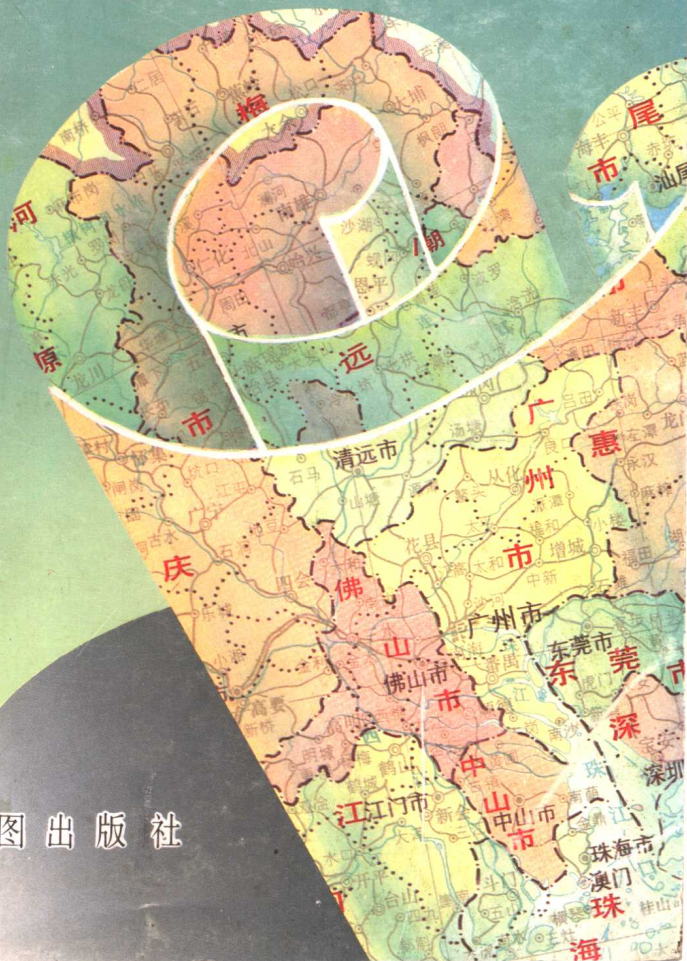


广东省政区图册

GUANGDONG SHENG
ZHENGQU TUCE



广东省地图出版社

广东省政区图册

广东省民政厅
广东省地图出版社 合编

广东省地图出版社出版

一九九二年

责任编辑:陈英杰 冯深泉

封面设计:邝文强

广东省政区图册

广东省民政厅 合编
广东省地图出版社

广东省地图出版社出版、印刷、发行
(广州市环市东路468号)

※ ※ ※

787×1092毫米 32开 8印张

1992年9月第二版 1992年9月第二次印刷 印数20,000—30,000册

ISBN7-80522-053-0/K·59 新登字440号

定价:8.00元

出版说明

一、本图册是在 1989 年版《广东省政区图册》的基础上,以最新的行政区域资料与人口资料进行修编,并新增农村管理区办事处、重点工业卫星镇、山区县和各乡镇非农业人口以及各市、县(区)行政区划代码等数据,是一本内容丰富、资料翔实、简明实用的工具书。

二、本图册地图比例尺较小,各要素表示简略,行政区域界线仅供参考,不作权属依据。行政区划资料截止时间为 1991 年 12 月。

三、本图册中的人口和非农业人口数为 1990 年底公安部门统计的数字;面积单位为平方公里;人口密度为每平方公里的人口数;其它单位为个。

四、本图册所列市辖区均为国务院批准的县级建制;1985 年至 1988 年间经省人民政府批准的沿海经济开放区及珠江三角洲地区设置的重点工业卫星镇(740 个)以 * 号标注;省政府确定的山区县(49)个以 * 号标注。

五、本图册所列各行政单位,按广东省人民政府办公厅粤府办[1992]7 号《通知》顺序排列。

六、本图册在修编过程中得到了省公安厅三处黄成龙、省人口普查办公室刘非和省民政厅曹洪斌等同志的支持和帮助,在此表示诚挚谢意。由于时间仓促,疏漏之处,恳请广大读者批评指正。

编者

一九九二年元月

目 录







- | | | | |
|-------|-----------------|-------|-----------------------|
| 1 | 图 例 | 46—47 | 韶关市行政区划基本情况表及简图 |
| 2—3 | 广东省行政区划图 | 48—49 | 韶关市区行政区划情况表及简图 |
| 4—6 | 广东省县级以上行政区划一览表 | 50—51 | 仁化县行政区划情况表及简图 |
| 7 | 广东省行政区划统计表 | 52—53 | 南雄县行政区划情况表及简图 |
| 8—9 | 广州市行政区划基本情况表及简图 | 54—55 | 始兴县行政区划情况表及简图 |
| 10—15 | 广州市行政区划情况表及简图 | 56—57 | 翁源县行政区划情况表及简图 |
| 16—17 | 花县行政区划情况表及简图 | 58—59 | 新丰县行政区划情况表及简图 |
| 18—19 | 从化县行政区划情况表及简图 | 60—61 | 曲江县行政区划情况表及简图 |
| 20—21 | 增城县行政区划情况表及简图 | 62—63 | 乳源瑶族自治县 行政区划情况表及简图 |
| 22—23 | 番禺县行政区划情况表及简图 | 64—65 | 乐昌县行政区划情况表及简图 |
| 24—25 | 深圳市行政区划基本情况表及简图 | 66—67 | 河源市行政区划基本情况表及简图 |
| 26—27 | 深圳市区行政区划情况表及简图 | 68—69 | 河源市区行政区划情况表及简图 |
| 28—29 | 宝安县行政区划情况表及简图 | 70—71 | 和平县行政区划情况表及简图 |
| 30—31 | 珠海市行政区划基本情况表及简图 | 72—73 | 龙川县行政区划情况表及简图 |
| 32—33 | 珠海市区行政区划情况表及简图 | 74—75 | 紫金县行政区划情况表及简图 |
| 34—35 | 斗门县行政区划情况表及简图 | 76—77 | 连平县行政区划情况表及简图 |
| 36—37 | 汕头市行政区划基本情况表及简图 | 78—79 | 梅州市行政区划基本情况表及简图 |
| 38—39 | 汕头市区行政区划情况表及简图 | 80—81 | 梅州市行政区划情况表及简图 |
| 40—41 | 澄海县行政区划情况表及简图 | 82—83 | 梅县行政区划情况表及简图 |
| 42—43 | 南澳县行政区划情况表及简图 | 84—85 | 蕉岭县行政区划情况表及简图 |
| 44—45 | 潮阳县行政区划情况表及简图 | | |

- 86—87 大埔县行政区划情况表及简图
- 88—89 丰顺县行政区划情况表及简图
- 90—91 五华县行政区划情况表及简图
- 92—93 兴宁县行政区划情况表及简图
- 94—95 平远县行政区划情况表及简图
- 96—97 **惠州市行政区划基本情况表及简图**
- 98—99 惠州市区行政区划情况表及简图
- 100—101 惠东县行政区划情况表及简图
- 102—103 惠阳县行政区划情况表及简图
- 104—105 博罗县行政区划情况表及简图
- 106—107 龙门县行政区划情况表及简图
- 108—109 **汕尾市行政区划基本情况表及简图**
- 110—111 汕尾市区行政区划情况表及简图
- 112—113 海丰县行政区划情况表及简图
- 114—115 陆河县行政区划情况表及简图
- 116—117 陆丰县行政区划情况表及简图
- 118—119 **东莞市行政区划基本情况表及简图**
- 120—121 **中山市行政区划基本情况表及简图**
- 122—123 **江门市行政区划基本情况表及简图**
- 124—125 江门市区行政区划情况表及简图
- 126—127 新会县行政区划情况表及简图
- 128—129 台山县行政区划情况表及简图
- 130—131 开平县行政区划情况表及简图
- 132—133 恩平县行政区划情况表及简图
- 134—135 鹤山县行政区划情况表及简图
- 136—137 **佛山市行政区划基本情况表及简图**
- 138—139 佛山市区行政区划情况表及简图
- 140—141 南海县行政区划情况表及简图
- 142—143 顺德县行政区划情况表及简图
- 144—145 高明县行政区划情况表及简图
- 146—147 三水县行政区划情况表及简图
- 148—149 **阳江市行政区划基本情况表及简图**
- 150—151 阳江市区行政区划情况表及简图
- 152—153 阳东县行政区划情况表及简图
- 154—155 阳西县行政区划情况表及简图
- 156—157 阳春县行政区划情况表及简图
- 158—159 **湛江市行政区划基本情况表及简图**
- 160—161 湛江市区行政区划情况表及简图
- 162—163 吴川县行政区划情况表及简图
- 164—165 徐闻县行政区划情况表及简图
- 166—167 海康县行政区划情况表及简图
- 168—169 遂溪县行政区划情况表及简图

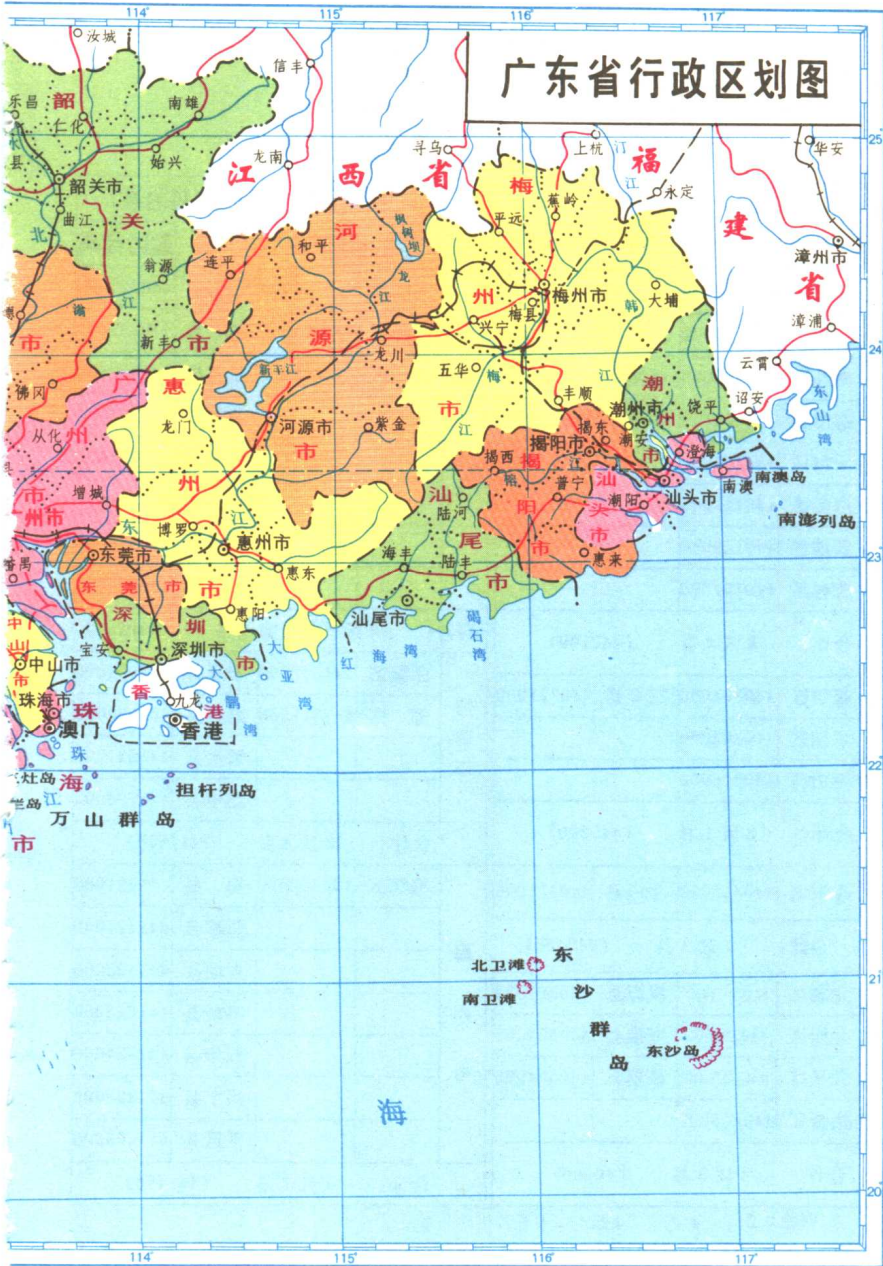
- 170—171 廉江县行政区划情况表及简图
- 172—173 **茂名市行政区划基本情况表及简图**
- 174—175 茂名市区行政区划情况表及简图
- 176—177 高州县行政区划情况表及简图
- 178—179 信宜县行政区划情况表及简图
- 180—181 电白县行政区划情况表及简图
- 182—183 化州市行政区划情况表及简图
- 184—185 **肇庆市行政区划基本情况表及简图**
- 186—187 肇庆市区行政区划情况表及简图
- 188—189 高要县行政区划情况表及简图
- 190—191 广宁县行政区划情况表及简图
- 192—193 四会县行政区划情况表及简图
- 194—195 新兴县行政区划情况表及简图
- 196—197 罗定县行政区划情况表及简图
- 198—199 云浮县行政区划情况表及简图
- 200—201 德庆县行政区划情况表及简图
- 202—203 郁南县行政区划情况表及简图
- 204—205 封开县行政区划情况表及简图
- 206—207 怀集县行政区划情况表及简图
- 208—209 **清远市行政区划基本情况表及简图**
- 210—211 清远市区行政区划情况表及简图
- 212—213 英德县行政区划情况表及简图
- 214—215 佛冈县行政区划情况表及简图
- 216—217 连山壮族瑶族自治县
行政区划情况表及简图
- 218—219 连南瑶族自治县
行政区划情况表及简图
- 220—221 连县行政区划情况表及简图
- 222—223 阳山县行政区划情况表及简图
- 224—225 **潮州市行政区划基本情况表及简图**
- 226—227 潮州市区行政区划情况表及简图
- 228—229 饶平县行政区划情况表及简图
- 230—231 潮安县行政区划情况表及简图
- 232—233 **揭阳市行政区划基本情况表及简图**
- 234—235 揭阳市区行政区划情况表及简图
- 236—237 揭东县行政区划情况表及简图
- 238—239 惠来县行政区划情况表及简图
- 240—241 普宁县行政区划情况表及简图
- 242—243 揭西县行政区划情况表及简图
- (附录):
- 244—247 各市县(区)人口密度统计表
- 248—249 广东省地名方言注音

图

例

| | | | |
|---|-----------|---|---------|
| ◎广州市 | 省人民政府驻地 | —... —... — | 省界、自治区界 |
| ◎佛山市 | 市人民政府驻地 | — · — · — · | 市界 |
| ◎花县 | 县人民政府驻地 | — · — · — · | 县界 |
| ○龙山乡 | 乡、镇人民政府驻地 | — · — · — · — · | 乡、镇界 |
| ○华侨农场 | 农、林场驻地 | — · — · — · — · | 香港地区界 |
|  | 铁路 |  | 河流 |
|  | 国道 | 大雾山 ▲ 1659 | 山峰及其高程 |
|  | 省道 |  | 水库 |
|  | 县道 | 六 | 水闸、船闸 |

广东省行政区划图



广东省县级以上行政区划一览表

设区的市 18

未设区的市 2

县 75

自治县 3

市辖区 40

| 市名 | 市辖区 | | 县(自治县) | | 市名 | 市辖区 | | 县(自治县) | |
|-------------------|-----|-----------|--------|-----------|-----------------------|-----|-----------|---------|-----------|
| | 区名 | 政区代码 | 县名 | 政区代码 | | 区名 | 政区代码 | 县名 | 政区代码 |
| 广州市 | 越秀区 | 440104000 | 花县 | 440121000 | 韶关市 | 北江区 | 440202000 | 仁化县 | 440224000 |
| | 东山区 | 440102000 | 从化县 | 440122000 | | 浚江区 | 440204000 | 南雄县 | 440223000 |
| | 海珠区 | 440105000 | 增城县 | 440125000 | | 武江区 | 440203000 | 始兴县 | 440222000 |
| | 荔湾区 | 440103000 | 番禺县 | 440126000 | | | | 翁源县 | 440229000 |
| | 天河区 | 440106000 | | | | | | 新丰县 | 440233000 |
| | 白云区 | 440111000 | | | | | | 曲江县 | 440221000 |
| | 黄埔区 | 440112000 | | | | | | 乳源瑶族自治县 | 440232000 |
| | 芳村区 | 440107000 | | | | | | 乐昌县 | 440225000 |
| 合计: 8区4县 (440100) | | | | | 合计: 3区7县1自治县 (440200) | | | | |
| 深圳市 | 福田区 | 440304000 | 宝安县 | 440321000 | 河源市 | 源城区 | 441602000 | 和平县 | 441624000 |
| | 罗湖区 | 440303000 | | | | 郊区 | 441611000 | 龙川县 | 441622000 |
| | 南山区 | 440305000 | | | | | | 紫金县 | 441621000 |
| 合计: 3区1县 (440300) | | | | | 合计: 2区4县 (441600) | | | | |
| 珠海市 | 香洲区 | 440402000 | 斗门县 | 440421000 | 梅州市 | 梅江区 | 441402000 | 梅县 | 441421000 |
| 合计: 1区1县 (440400) | | | | | | | | 蕉岭县 | 441427000 |
| 汕头市 | 龙湖区 | 440507000 | 澄海县 | 440521000 | | | | 大埔县 | 441422000 |
| | 金园区 | 440508000 | 南澳县 | 440523000 | | | | 丰顺县 | 441423000 |
| | 升平区 | 440509000 | 潮阳县 | 440524000 | | | | 五华县 | 441424000 |
| | 达濠区 | 440506000 | | | | | | 兴宁县 | 441425000 |
| 合计: 4区3县 (440500) | | | | | 合计: 1区7县 (441400) | | | | |

1 1992年5月设番禺市(县级),委托广州市代管。

广东省县级以上行政区划一览表(续)

| 市名 | 市辖区 | | 县(自治县) | | 市名 | 市辖区 | | 县(自治县) | |
|-------------------|-----|-----------|------------------|-----------|-------------------|-----------|-----------|------------------|-----------|
| | 区名 | 政区代码 | 县名 | 政区代码 | | 区名 | 政区代码 | 县名 | 政区代码 |
| 惠州市 | 惠城区 | 441302000 | 惠东县 [*] | 441323000 | 佛山市 | 城区 | 440602000 | 南海县 ³ | 440622000 |
| | | | 惠阳县 | 441321000 | | 石湾区 | 440603000 | 顺德县 ¹ | 440623000 |
| | | | 博罗县 | 441322000 | | | | 高明县 | 440624000 |
| | | | 龙门县 [*] | 441324000 | | | | 三水县 | 440621000 |
| 合计: 1区4县 (441300) | | | | | 合计: 2区4县 (440600) | | | | |
| 汕尾市 | 城区 | 441502000 | 海丰县 [*] | 441521000 | 阳江市 | 江城区 | 441702000 | 阳东县 | 441703000 |
| | | | 陆河县 [*] | 441523000 | | | | 阳西县 | 441721000 |
| | | | 陆丰县 | 441522000 | | | | 阳春县 [*] | 441722000 |
| 合计: 1区3县 (441500) | | | | | 合计: 1区3县 (441700) | | | | |
| 东莞市 | | (441900) | | | 湛江市 | 赤坎区 | 440802000 | 吴川县 | 440821000 |
| 中山市 | | (442000) | | | | 霞山区 | 440803000 | 徐闻县 | 440825000 |
| | | | | 坡头区 | | 440804000 | 海康县 | 440824000 | |
| | | | | 郊区 | | 440811000 | 遂溪县 | 440823000 | |
| | | | | | | | 廉江县 | 440822000 | |
| 合计: 2区5县 (440700) | | | | | 合计: 4区5县 (440800) | | | | |
| 江门市 | 城区 | 440702000 | 新会县 | 440721000 | 茂名市 | 茂南区 | 440902000 | 高州市 [*] | 440922000 |
| | 郊区 | 440711000 | 台山县 ² | 440722000 | | | | 信宜县 [*] | 440921000 |
| | | | 开平县 | 440724000 | | | | 电白县 | 440923000 |
| | | | 恩平县 | 440723000 | | | | 化州市 | 440924000 |
| | | | 鹤山县 | 440725000 | | | | | |
| 合计: 2区5县 (440700) | | | | | 合计: 1区4县 (440900) | | | | |

1 1992年3月设顺德市(县级),委托佛山市代管。

2 1992年4月设台山市(县级),委托江门市代管。

3 1992年9月设南海市(县级),委托佛山市代管。

广东省县级以上行政区划一览表(续)

| 市名 | 市辖区 | | 县(自治县) | | 市名 | 市辖区 | | 县(自治县) | | |
|--------------------|------------------|-----------|---------------|-----------|----------------------|-------------------|-----------|-------------|-----------|-----------|
| | 区名 | 政区代码 | 县名 | 政区代码 | | 区名 | 政区代码 | 县名 | 政区代码 | |
| 肇 庆 市 | 端州区 | 441202000 | 高要县 | 441221000 | 清 远 市 | | | 连南瑶族 自治县 | 441826000 | |
| | 鼎湖区 | 441203000 | 广宁县 | 441223000 | | | | 连 县 | 441824000 | |
| | | | 四会县 | 441222000 | | | | 阳山县 | 441823000 | |
| | | | 新兴县 | 441228000 | 合计 2区4县2自治县 (441800) | | | | | |
| | | | 罗定县 | 441230000 | 潮 州 市 | 湘桥区 | 445102000 | 饶平县 | 445122000 | |
| | | | 云浮县 | 441227000 | | | | 潮安县 | 445121000 | |
| | | | 德庆县 | 441226000 | | 合计: 1区2县 (445100) | | | | |
| | | | 郁南县 | 441229000 | | 揭 阳 市 | 榕城区 | 445202000 | 揭东县 | 445221000 |
| | | | 封开县 | 441225000 | | | | | 惠来县 | 445224000 |
| | | | 怀集县 | 441224000 | | | | 普宁县 | 445223000 | |
| 合计: 2区10县 (441200) | | | | | | | 揭西县 | 445222000 | | |
| 清 远 市 | 清城区 | 441802000 | 英德县 | 441822000 | 合计: 1区4县 (445200) | | | | | |
| | 清郊区 ¹ | 441811000 | 佛冈县 | 441821000 | | | | | | |
| | | | 连山壮族瑶 族自治县 | 441825000 | | | | | | |

1 1992年5月清郊区改为清新县。

2 1992年9月设云浮市(县级),委托肇庆市代管。

广东省行政区划统计表

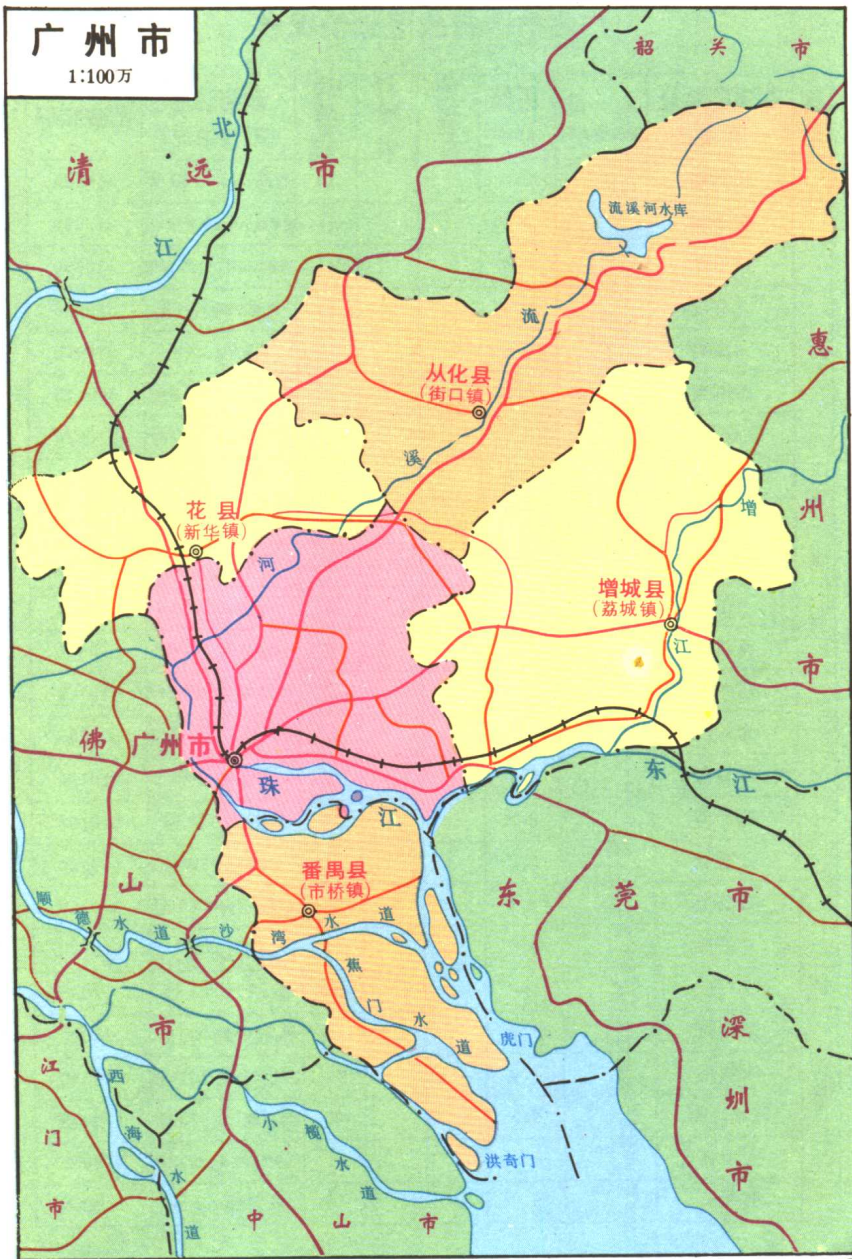
| 省 | 辖 | 县 | | | 乡 | | | 人口 | | 面积 (K.m ²) | 自然村 | 人口密度 | 基层 | | | 工业卫星镇 | 备注 | |
|-----|------|----|-----|-----|-----|-----|------|-----|----------|---------------------------|--------|--------|-------|-------|--------|-------|-----|-------------------------|
| | | 县 | 自治县 | 市辖区 | 乡 | 民族乡 | 镇 | 街道 | 总人口 | | | | 非农业人口 | 管理区 | 村委会 | | | 居委会 |
| 全省 | (20) | 75 | 3 | 40 | 333 | 6 | 1296 | 243 | 62489810 | 147688930 | 179770 | 158467 | 347 | 19518 | 137662 | 5070 | 740 | 工业卫星镇 中含农场 中心区40个 |
| 广州市 | | 4 | | 8 | | | 81 | 92 | 5942540 | 3413860 | 7435 | 6605 | 799 | | 1273 | 1320 | 74 | |
| 深圳市 | | 1 | | 3 | | | 19 | 22 | 686540 | 430010 | 2020 | 977 | 339 | | 246 | 159 | 18 | |
| 珠海市 | | 1 | | 1 | | | 20 | 6 | 502490 | 218990 | 1581 | 541 | 317 | | 191 | 64 | 19 | |
| 汕头市 | | 3 | | 4 | 3 | | 44 | 26 | 3724640 | 962270 | 2032 | 1281 | 1832 | | 252 | 375 | 37 | |
| 韶关市 | | 7 | 1 | 3 | 66 | 1 | 74 | 6 | 2791490 | 845480 | 18904 | 14595 | 147 | | 1273 | 11475 | 192 | |
| 河源市 | | 4 | | 2 | 45 | | 69 | | 2763130 | 360590 | 15838 | 7317 | 174 | | 1388 | 8272 | 101 | |
| 梅州市 | | 7 | | 1 | 69 | | 94 | 5 | 4335430 | 623050 | 16197 | 12375 | 267 | | 2083 | 21331 | 219 | |
| 惠州市 | | 4 | | 1 | 12 | 1 | 71 | 5 | 2261570 | 533880 | 11141 | 6826 | 202 | | 992 | 3362 | 127 | 54 |
| 汕尾市 | | 3 | | 1 | 10 | | 40 | 3 | 2255360 | 463830 | 5271 | 3948 | 427 | | 172 | 715 | 97 | 33 |
| 东莞市 | | | | | | | 29 | 5 | 1318530 | 308670 | 2465 | 1932 | 534 | | 587 | 1530 | 120 | 29 |
| 中山市 | | | | | | | 24 | 10 | 1148750 | 278830 | 1683 | 1466 | 682 | | 398 | 399 | 100 | 24 |
| 江门市 | | 5 | | 2 | | | 96 | 5 | 3527520 | 933270 | 9338 | 11992 | 377 | | 1527 | 11429 | 338 | 87 |
| 佛山市 | | 4 | | 2 | | | 53 | 6 | 2793980 | 975110 | 4136 | 5282 | 675 | | 753 | 4111 | 333 | 47 |
| 阳江市 | | 3 | | 1 | 7 | | 37 | 9 | 2245490 | 415070 | 7958 | 8564 | 282 | | 715 | 5621 | 99 | 22 |
| 湛江市 | | 5 | | 4 | 12 | | 99 | 16 | 5464760 | 996980 | 12309 | 12443 | 443 | | 1455 | 11401 | 400 | 75 |
| 茂名市 | | 4 | | 1 | 5 | | 100 | 6 | 5214200 | 633810 | 11465 | 18578 | 454 | | 1668 | 13064 | 187 | 34 |
| 肇庆市 | | 10 | | 2 | 33 | 1 | 152 | 8 | 5533820 | 841760 | 22612 | 20050 | 244 | | 2383 | 21868 | 359 | 47 |
| 清远市 | | 4 | 2 | 2 | 53 | 3 | 82 | 5 | 3382350 | 502630 | 19066 | 17084 | 177 | | 1464 | 15539 | 144 | 21 |
| 潮州市 | | 2 | | 1 | 8 | | 40 | 8 | 2175200 | 470500 | 3081 | 2406 | 706 | | 872 | 2450 | 217 | 29 |
| 揭阳市 | | 4 | | 1 | 10 | | 72 | | 4422020 | 560340 | 5242 | 4205 | 843 | | 1345 | 2264 | 119 | 50 |

广州市行政区划基本情况表

| 县、区 名称 | 人口 (非农业人口) | 面积 km ² | 乡 级 | | | | 自然村 | 基 层 | | | 政 府 驻 地 | 邮 政 编 码 | |
|-----------|----------------------|-----------------------|-----|-----|----|-----|------|-----|-------|-------|---------|----------------|--------|
| | | | 乡 | 民族乡 | 镇 | 街 道 | | 管理区 | 村 委 会 | 居 委 会 | | | |
| 越秀区 | 479080 (478530) | 9 | | | | 19 | | | | 205 | 205 | 越华路 183 号 | 510030 |
| 东山区 | 547230 (545480) | 17 | | | | 15 | | | | 235 | 235 | 署前路 8 号 | 510080 |
| 海珠区 | 684890 (621910) | 90 | | | 1 | 19 | 40 | | 19 | 285 | 285 | 宝岗路同福西后街 1 号 | 510220 |
| 荔湾区 | 545480 (543500) | 12 | | | | 20 | | | | 273 | 273 | 中山七路 328 号 | 510180 |
| 天河区 | 322940 (259420) | 141 | | | 2 | 6 | 64 | | 23 | 39 | 39 | 中山大道石牌桥东侧 | 510075 |
| 白云区 | 700500 (250340) | 1010 | | | 14 | 4 | 786 | | 193 | 65 | 65 | 东平大马路 8 号 | 510080 |
| 黄埔区 | 157380 (113030) | 122 | | | 3 | 5 | 79 | | 16 | 55 | 55 | 大沙地 | 510700 |
| 芳村区 | 141860 (102070) | 43 | | | 1 | 4 | 82 | | 17 | 37 | 37 | 芳村大道 356 号 | 510370 |
| 市区合计 | 3579360 (2914280) | 1444 | | | 21 | 92 | 1051 | | 268 | 1194 | 1194 | | |
| 花 县 | 503450 (132210) | 961 | | | 9 | | 795 | | 192 | 17 | 17 | 新华镇新华路 22 号 | 510800 |
| 从化县 | 431020 (61120) | 1975 | | | 15 | | 1865 | | 210 | 23 | 23 | 街口镇新城路 61 号 | 510900 |
| 增城县 | 660650 (114870) | 1741 | | | 15 | | 2099 | | 298 | 25 | 25 | 荔城镇文化路 | 511300 |
| 番禺县 | 768060 (191380) | 1314 | | | 21 | | 795 | | 305 | 61 | 61 | 市桥镇通傍西路 49 号 | 511400 |
| 全市总计 | 5942540 (3413860) | 7435 | | | 81 | 92 | 6605 | | 1273 | 1320 | 1320 | 市府驻:越秀区府前路 1 号 | 510032 |

广州市

1:100万



广州市行政区划情况表

| 区名 | 街道办事处 (乡、镇) | 人 口 非农业人口 | 面积 km ² | 管 理 区 | 村 委 会 | 居 委 会 | 政府驻地 (办公地点) | 邮政编码 |
|-------------|------------------|--------------------|-----------------------|-------------|-------------|----------------------|-------------------|--------|
| 越 秀 区 | 洪桥街 | 42220 (42180) | 0.8 | | | 14 | 海珠南路 139 号 | 510120 |
| | 越华街 | 42430 (42180) | 0.4 | | | 10 | 越华路小东营佛菜街 6 号 | 510030 |
| | 广卫街 | 23110 (23100) | 0.4 | | | 11 | 连新路后楼房下街 48 号 | 510030 |
| | 北京街 | 27900 (27810) | 0.3 | | | 13 | 西湖路龙藏街 36 号 | 510030 |
| | 大南街 | 20930 (20920) | 0.2 | | | 10 | 惠福东路 475 号 | 510115 |
| | 泰康街 | 21530 (21510) | 0.3 | | | 10 | 南堤二马路 42 号后座 | 510115 |
| | 解放北街 | 32000 (31990) | 0.6 | | | 15 | 解放北路 755 号 | 510030 |
| | 六榕街 | 22220 (22200) | 0.3 | | | 10 | 六榕路 109 号 | 510180 |
| | 解放中街 | 24830 (24760) | 0.2 | | | 12 | 解放中路云台里 26 号 | 510180 |
| | 解放南街 | 22000 (21990) | 0.2 | | | 10 | 解放南路石亭巷 15 号之一 | 510120 |
| | 一德街 | 18770 (18760) | 0.2 | | | 8 | 德东路山后 20 号 | 510120 |
| | 流花街 | 14650 (14640) | 1.3 | | | 6 | 站前路 84 号 | 510010 |
| | 东风街 | 39080 (39060) | 1.2 | | | 12 | 人民北路 863 号 | 510170 |
| | 光塔街 | 21530 (21500) | 0.2 | | | 10 | 朝天路 57 号后座 | 510180 |
| | 诗书街 | 25310 (25270) | 0.2 | | | 12 | 观绿路 3 号 | 510120 |
| | 纸行街 | 24930 (24900) | 0.3 | | | 10 | 光塔路 162 号 | 510180 |
| | 大新街 | 24890 (24830) | 0.2 | | | 11 | 大新路 278 号 | 510120 |
| | 德成街 | 21710 (21680) | 0.2 | | | 8 | 大新西路 384 号 | 510120 |
| 人民街 | 23050 (23020) | 0.3 | | | 13 | 西堤二马路 海燕街宝顺三巷 8 号 | 510120 | |
| 计 | 19 街 | 479080 (478530) | 9 | | | 205 | 越华路 183 号 | 510030 |
| 东 山 区 | 东湖街 | 43690 (43320) | 3.5 | | | 19 | 恤孤院路 32 号 | 510080 |
| | 农林街 | 42530 (42520) | 1.0 | | | 17 | 中山一路 102 号 | 510080 |
| | 黄花岗街 | 57240 (57210) | 4.3 | | | 20 | 西牛路 29-30 号 | 510075 |
| | 大东街 | 33080 (33060) | 0.9 | | | 17 | 中山三路东攀大道 17 号 | 510055 |
| | 芳草街 | 21690 (21660) | 0.3 | | | 12 | 豪贤路 86 号 | 510055 |