

歷代疆域形勢一覽圖

附說

商務印書館發行

歷代疆域形勢一覽圖

嘉定童世亨著

歷代疆域形勢
一覽圖
附說

商務印書館發行

中華民國二十三年八月
初版
中華民國二十三年十一月
國難後第二版

歷代疆域形勢一覽圖一册

(97210)

每册定價大洋壹元伍角

外埠酌加運費郵費

著者 董世亨

發行者兼
印刷者 商務印書館
上海河南路

發行所 商務印書館
上海及各埠

* 版 權 所 有 *
* 翻 印 必 究 *

中華書局
PDG

自序

周禮大司徒之職掌天下土地之圖地圖之名見於典籍者此其最古矣戰國時燕有督亢地圖秦并六國收天下圖籍藏之咸陽漢興蕭何從高祖入關收秦圖籍得知天下戶口阨塞之數顧此尚非沿革地圖也沿革地圖始於晉之裴秀史稱秀上攷禹貢與九州及晉州郡國邑為禹貢地域圖十八篇是也至唐賈耽又畫禹跡圖及海內華夷圖原圖長三丈濶三丈三尺以百里為一寸與禹跡圖同時勒石拓本字跡因比例縮小不免模糊然就地形觀之則禹跡圖畫法實較勝于華夷圖并撰古今郡國縣道四夷述四十篇而沿革地圖始有說惜多不傳宋蘇軾有指掌圖之作號稱博洽其說雖散見於他書而以未覲全帙為憾二十四史中史記三國南朝梁陳北朝周齊無地志者六地圖則格於例而無一有焉其有志者又皆據一時代為斷如晉書地理志以太康中為斷惠帝以後不詳是也仍無以究沿革之全不便孰甚清自


雍乾以後樸學蔚起於歷代地理沿革疏証綦詳春秋除杜解外則有顧棟高沈欽韓高士奇江永四氏之書戰國策除高誘鮑彪吳師道三註外則有張琦程恩澤二氏之書楚漢時有劉文淇之疆域志班書地志為治古地理學之泉源註者尤多而全祖望錢坫吳卓信二汪邁孫洪頤煊陳澧諸書其選也大興徐松氏又有西域傳補註之作三國除元郝經續後漢書中有疆理一錄外洪亮吉志於前謝鍾英註於後而吳增僅氏之郡縣表又實開前古未有之創例足為後人模範西晉有畢沅方愷二氏之書東晉及十六國志洪亮吉氏補之宋志有成孺氏之校勘記蕭梁之志亦為洪齋孫氏所補西魏有謝啟昆氏之地域攷及楊守敬氏補正而汪士鐸氏南北史補志中亦有地理一志至其精核詳盡殆莫逾我邑徐文范氏之東晉南北朝輿地表矣隋則有楊守敬氏之攷正唐宋以還作者漸稀則以

為時尚近且有元和郡縣元豐九域太平寰宇輿地廣記方輿勝覽
輿地紀勝等書足資研究故也圖則惟楊守敬氏之歷代輿地沿革
圖三十四冊較為詳盡惜其於放縮分合雕板着色之術未曾研究
故往往有地名無幾字而亦分為數圖連綴成十餘頁者日人河田
羅氏之支那疆域沿革圖外觀似較精美然以一代為一圖於紛更
割據之際殊欠明瞭箭內亘氏近輯東洋讀史地圖簡要明晰似勝
河田氏之作矣顧其中外誤脫漏之處仍多不免甚矣沿革地圖之
未易編製也僕居恒持論以為地理沿革非圖表二者並行不能明
瞭僅有志錄無當也未識今之修清史者漸見及於此焉否也而僕
則久欲仿吳氏三國郡縣表法分別鈎稽楊氏歷代沿革圖例斟酌
刪併務在確合真相補輯歷代沿革詳細圖表刊行問世顧茲事體
大作輟經年尚未知殺青何日遂決然仍拙著中國世界形勢一覽

圖例先輯歷代疆域形勢一覽圖以應當世學子之要需第篇帙有限欲網羅各家學說於其中勢且迷眩閱者之目而無所適從遂乃概從割愛一以顧景范先生歷代州域形勢論為斷繪成各圖即採取其說以寔我書而有清一代疆域之沿革復仿其體例足成之使為完璧蓋顧氏之論鈎玄提要恆心貴當寔地志中不可多得之文字養成國民沿革地理之常識已綽有餘裕聞者當不河漢我言也惟原書未附地圖故註解不得不詳茲為教科便利計節其所可略補其所未備俾閱者按圖索驥易於明瞭而凡塞外民族之盛衰江淮河濟之變遷長城運道之興廢亦並見諸圖冀為讀史者參攷之助世有君子潛心因革匡所不逮小子不敏馨香祝之矣

中華民國三年六月一日嘉定童世亨識

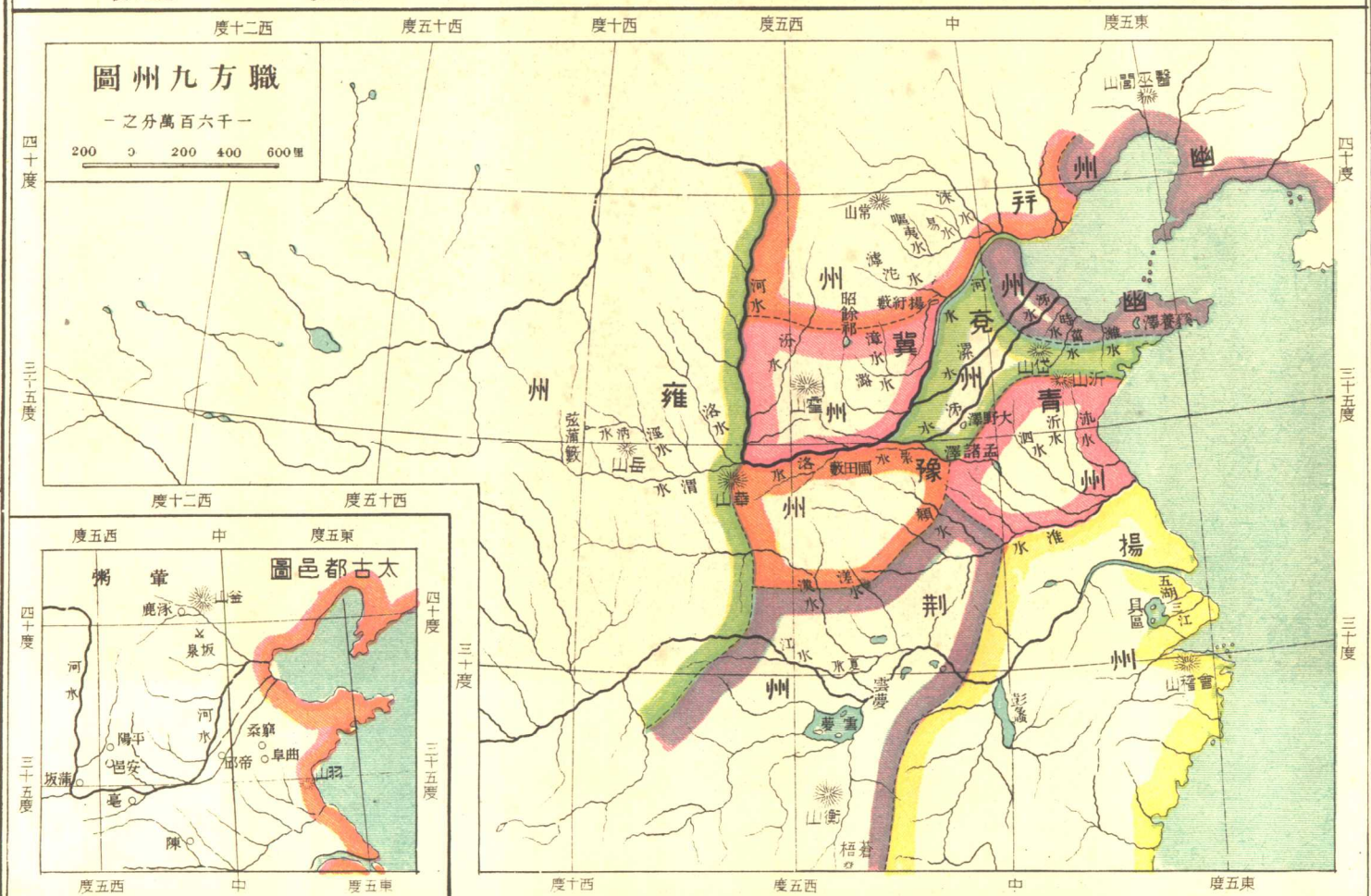
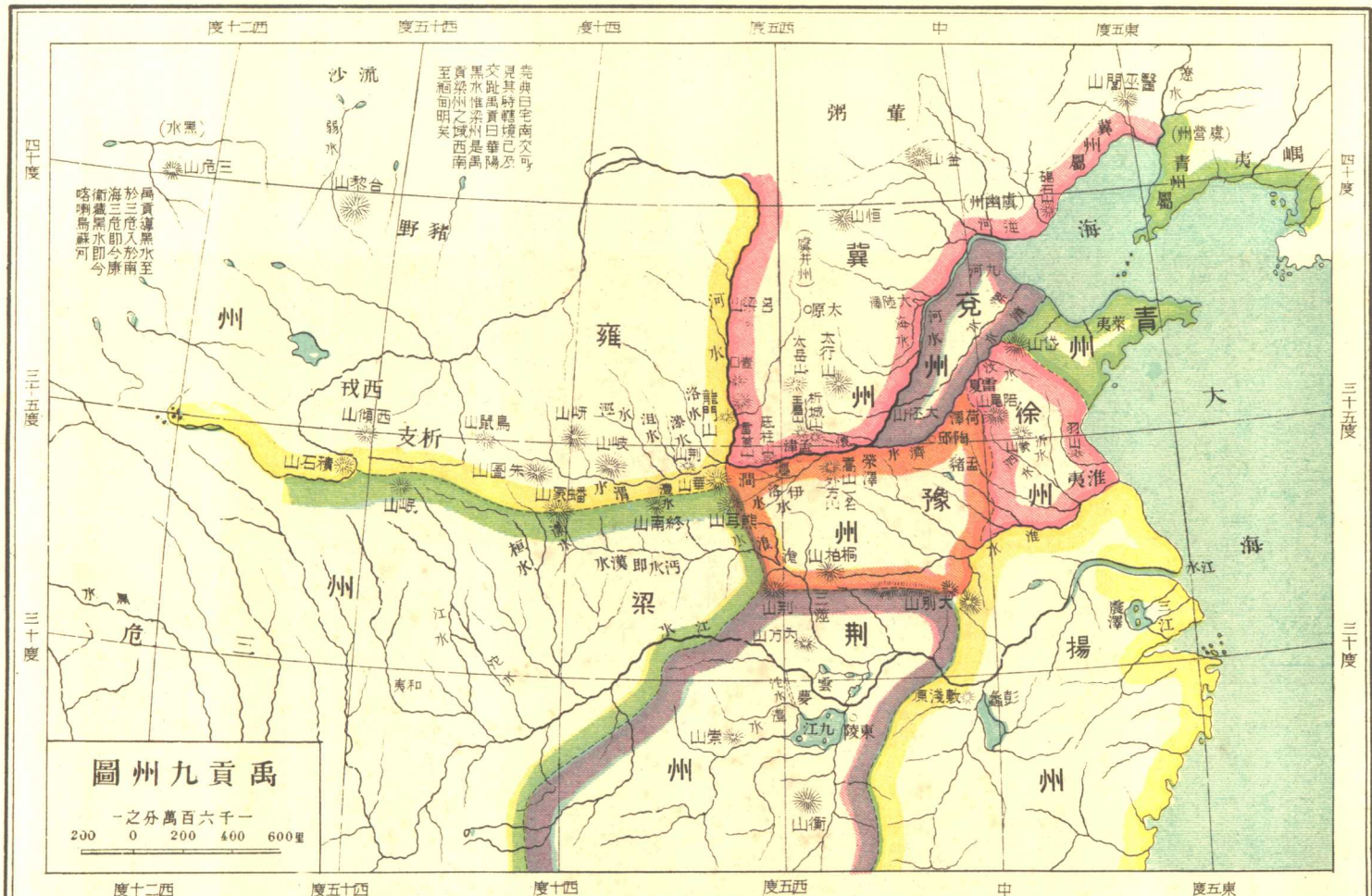
唐賈耽禹跡圖拓本

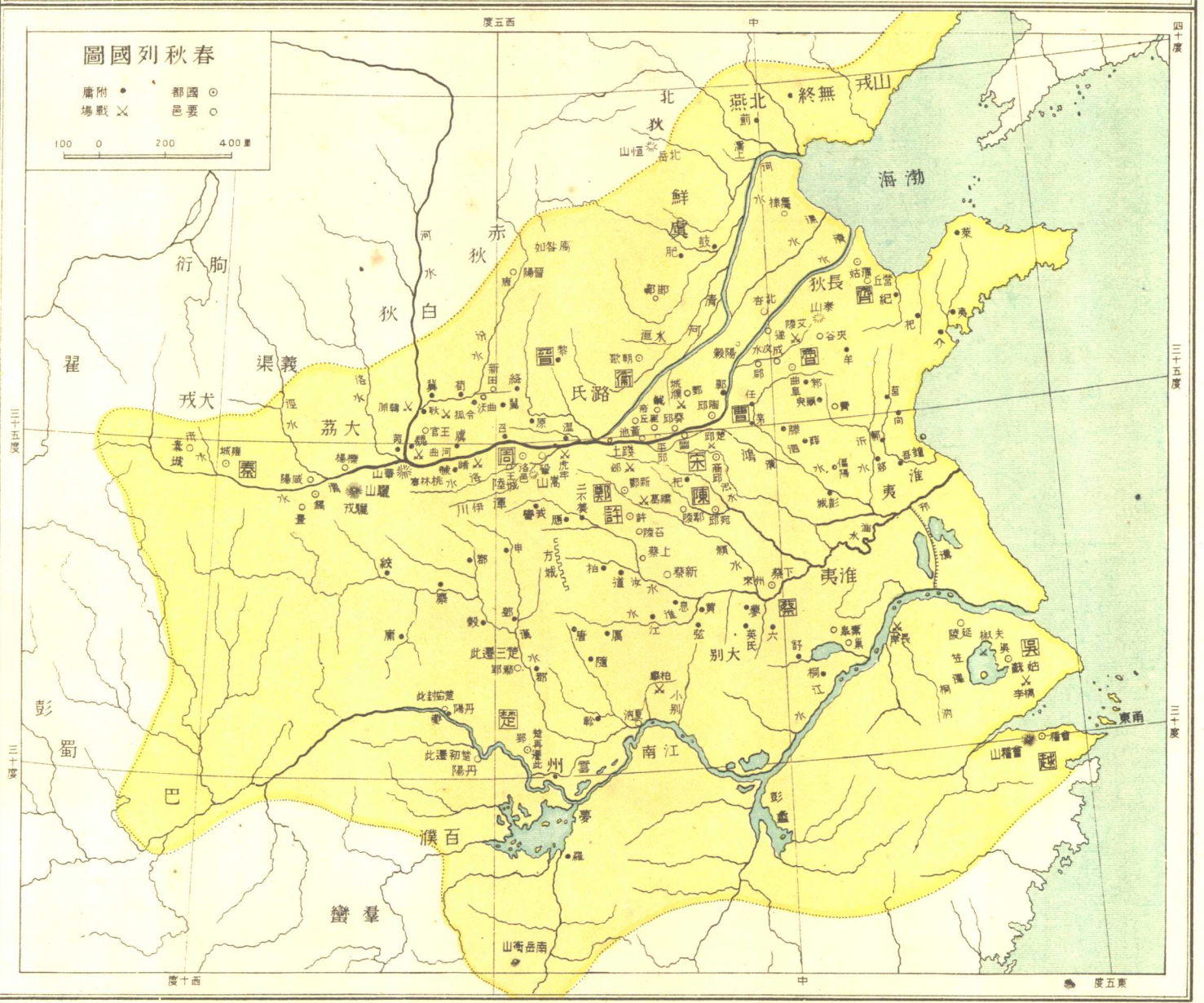
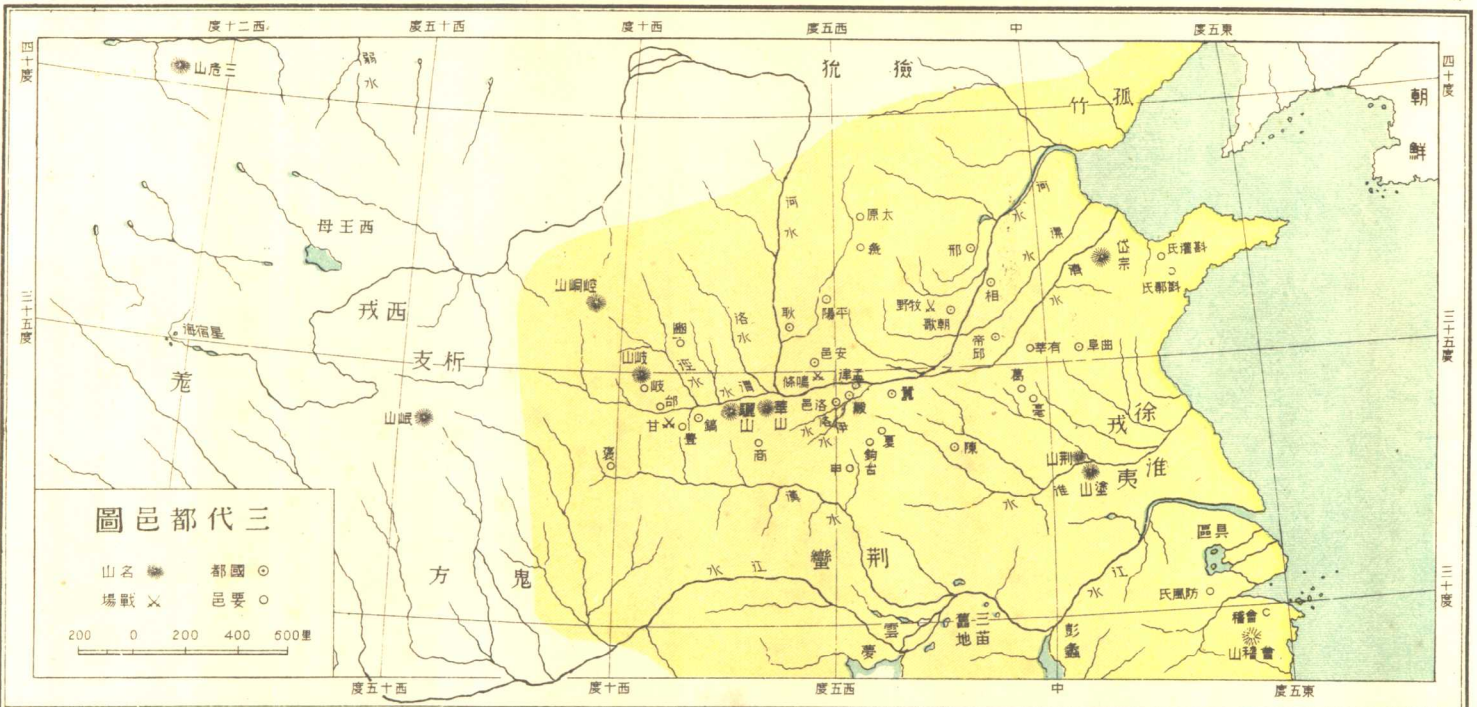


唐賈耽華夷圖拓本



圖一第





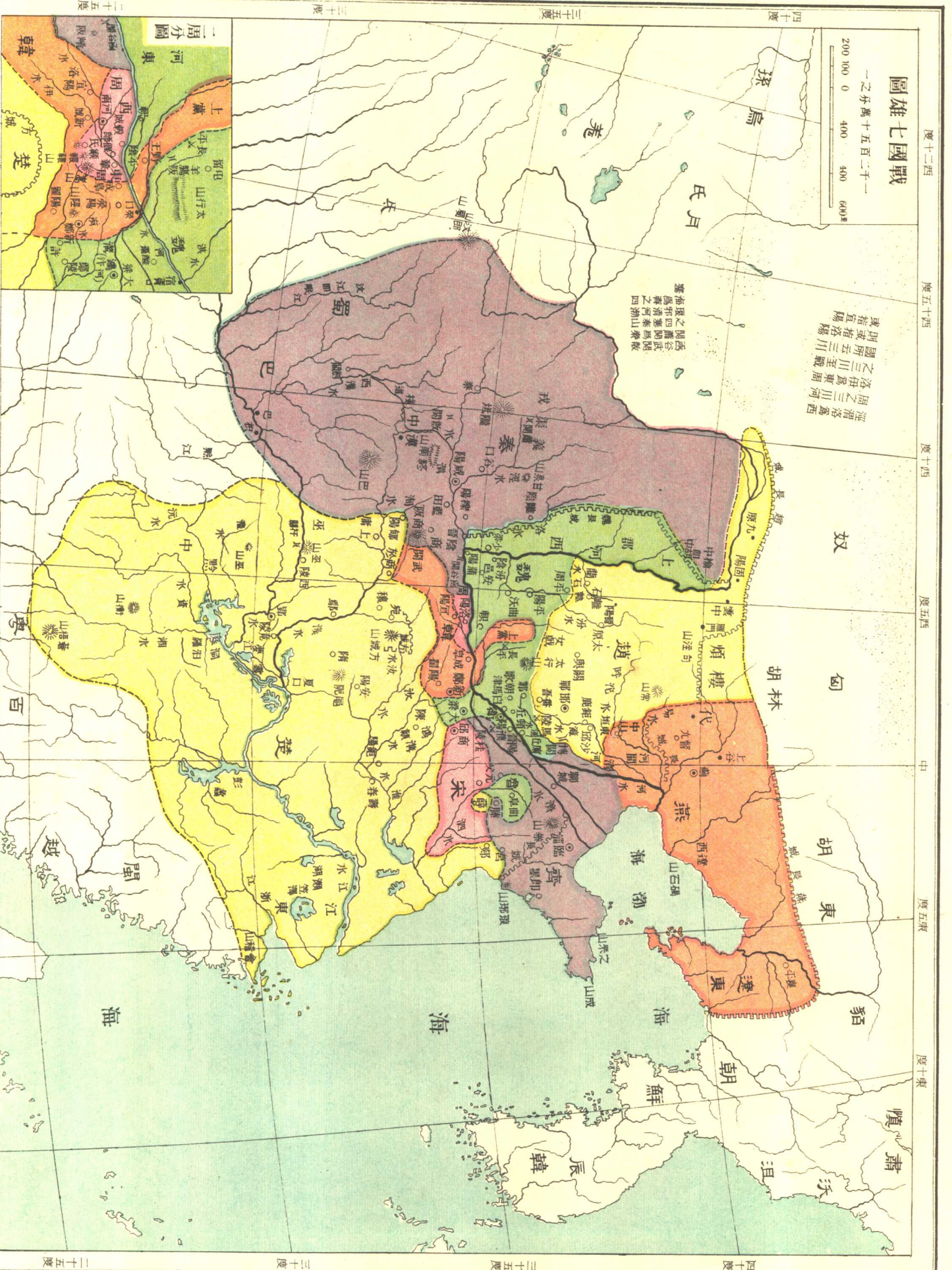
圖雄七國戰

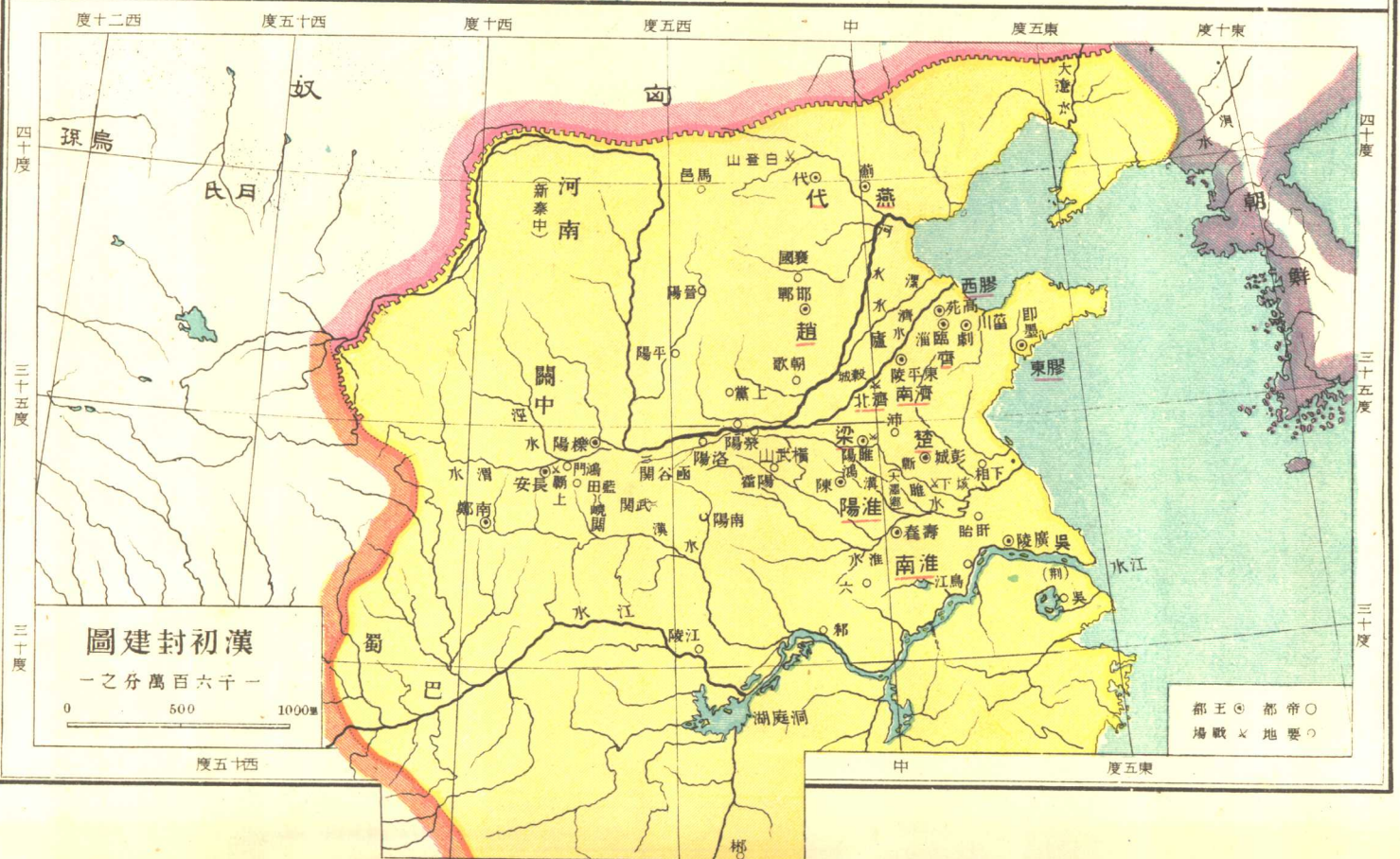
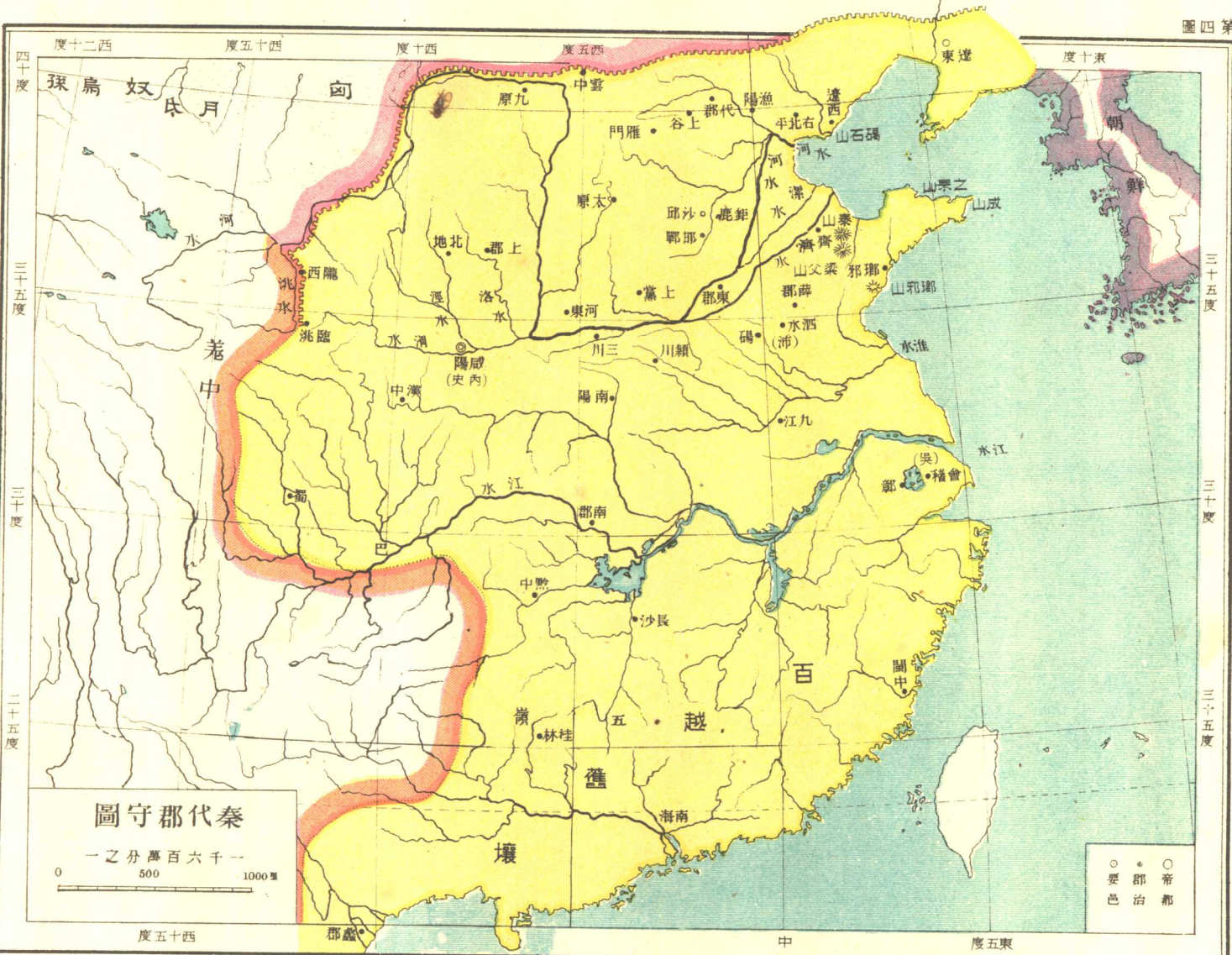
一之千萬十五百二千一

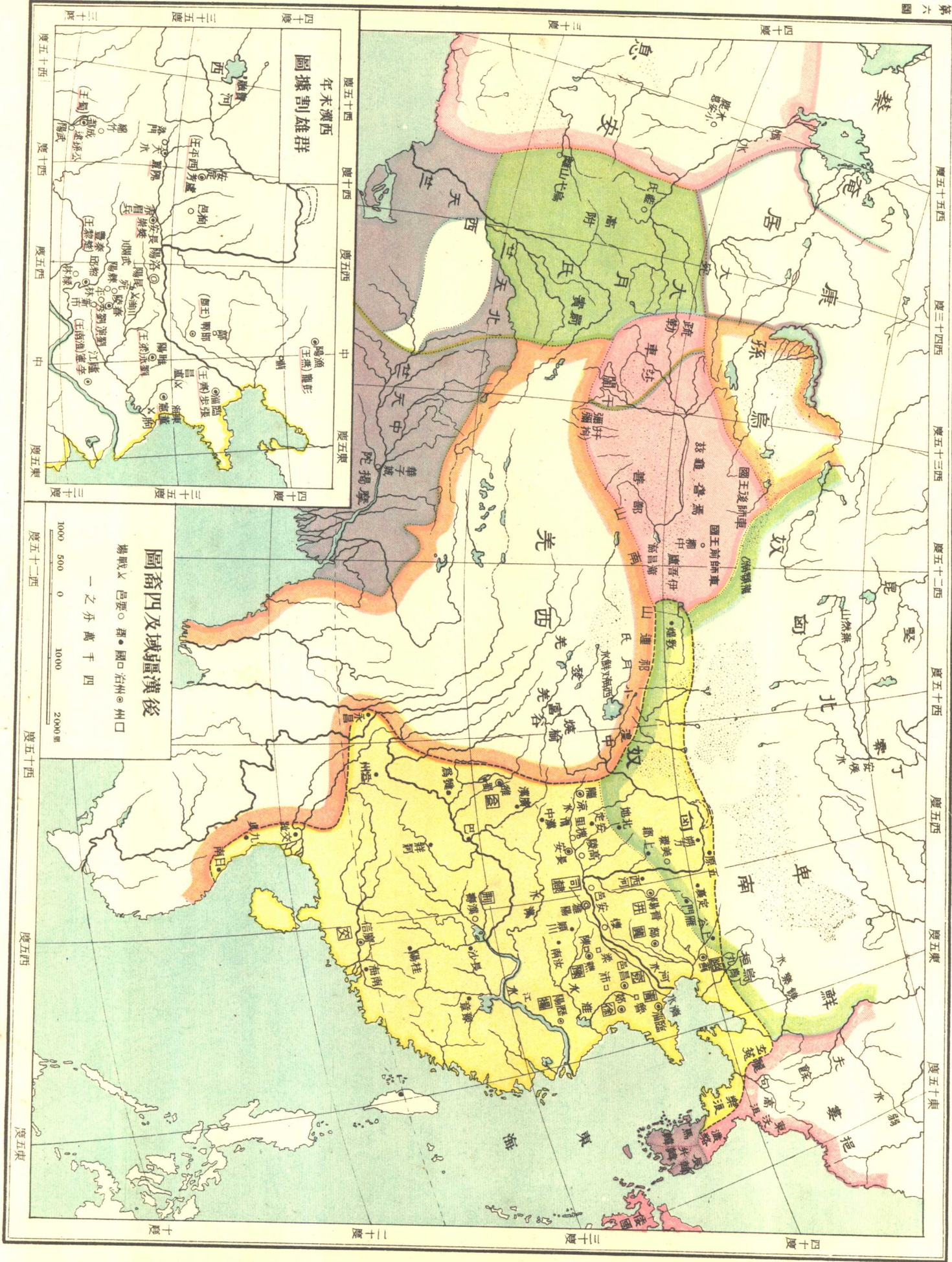
200 100 0 400 400 600里

涇渭洛爲西
周之山河
洛伊爲東周
則或所至三川
指或指洛陽
或指洛陽

蜀之國
爲秦所滅
秦之國
爲漢所滅
漢之國
爲魏所滅





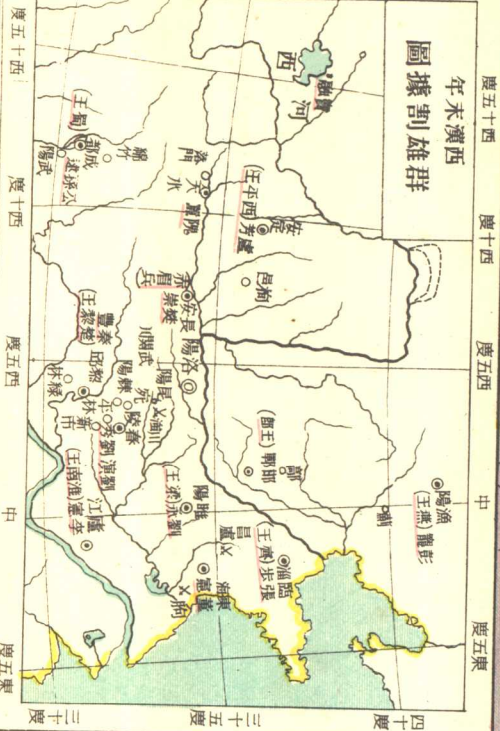


圖裔四及域疆漢後

場戰 邑 郡 國 州 州口
一之分萬千四

1000 500 0 1000 2000 哩

年未漢西
圖據割雄群



四十度 三十五度 三十度
度五十四 度十四 度五十四 中 度五東 二十度

度五十二西 度五十四 度五西 度五東 度五十東

十度 二十度 三十度 四十度

