

中国 旅游指南 CHINESE TOURISM GUIDE



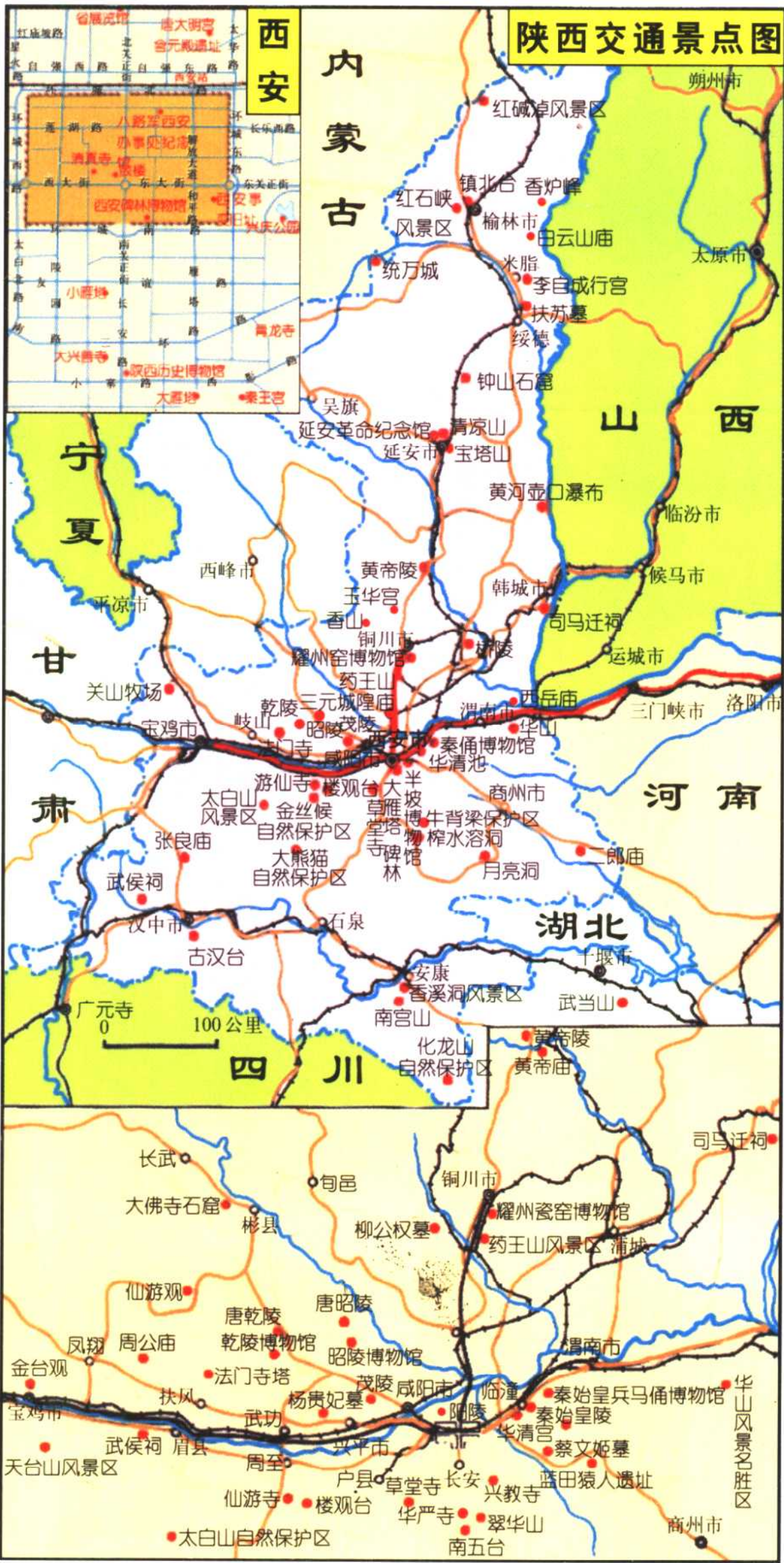
陝
西

SHANXI

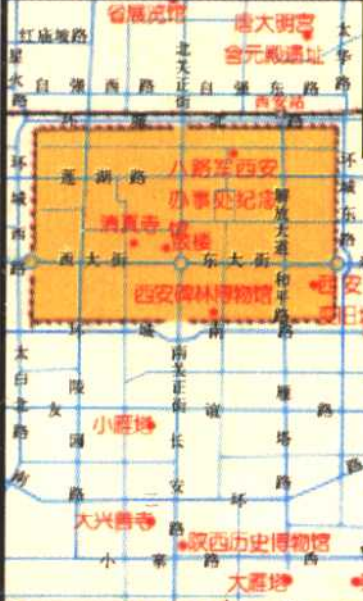


ZHONGHUA BOOK COMPANY

陕西交通景点图



西安



内蒙古

山西

宁夏

甘肃

肃

河南

湖北

四川

● 太白山自然保护区

华山风景名胜

0 100公里

陕西在中国的位置



《中国旅游指南》丛书由中华书局《中国旅游指南》编委会创意、编纂。第二批推出《陕西》等20册，其它各册将陆续出版。《陕西》一书由编委会委托松村、李晋川撰写。图片资料由新华社等单位 and 邱子渝先生提供。本书的出版，得到陕西历史博物馆等单位的支持，谨此一并致谢。

中华书局《中国旅游指南》编委会
2000年12月

中国旅游指南

中国旅游指南 编委会

陕西



中華書局





责任编辑: 骈宇骞

美术编辑: 王铭基

平面制作: 许丽娟

图书在版编目 (CIP) 数据

陕西 / 《中国旅游指南》编委会编. —北京: 中华书局, 2000.12

(中国旅游指南)

ISBN 7-101-02756-3

I. 陕… II. 中… III. 旅游指南 - 陕西省

IV. K928.941

中国版本图书馆 CIP 数据核字 (2000) 第 58174 号

中国旅游指南

陕西

《中国旅游指南》编委会编

中华书局出版发行

(北京丰台区太平桥西里 38 号 100073)

北京新华印刷厂印刷

2000 年 12 月第 1 版 2000 年 12 月北京第 1 次印刷

印数 1 - 20000 册 定价: 10.00 元

ISBN 7 - 101 - 02756 - 3/K.1131

目 录

| | |
|----------------------------|-------------|
| 一、陕西概览 5-22 | |
| 1. 陕西概述 | |
| 2. 相关数据 | |
| 3. 历史人物与事件 | |
| 4. 大事记 | |
| 5. 节庆·活动 | |
| 二、行程安排 23-28 | |
| 1. 团体观光 | |
| 2. 专线旅游 | |
| 3. 专项旅游 | |
| 4. 地区旅游 | |
| 三、风景名胜 29-74 | |
| 1. 西安市风景名胜 | |
| · 慈恩寺·大雁塔 | |
| · 荐福寺·小雁塔 | |
| · 钟楼 | |
| · 鼓楼 | |
| · 西安城墙 | |
| · 碑林 | |
| · 大兴善寺 | |
| · 清真大寺 | |
| · 半坡遗址 | |
| · 汉阳陵 | |
| · 西安事变旧址 | |
| · 陕西历史博物馆 | |
| | 2. 陕西东线风景名胜 |
| | · 骊山 |
| | · 华清池 |
| | · 秦始皇兵马俑博物馆 |
| | · 华山 |
| | · 西岳庙 |
| | · 司马迁祠(墓) |
| | · 党家村明清民居 |
| | 3. 陕西西线风景名胜 |
| | · 茂陵 |
| | · 霍去病墓 |
| | · 昭陵 |
| | · 乾陵 |
| | · 杨贵妃墓 |
| | · 法门寺 |
| | · 太白山国家森林公园 |
| | · 楼观台国家森林公园 |
| | · 磻溪钓鱼台 |
| | · 仙游寺 |
| | 4. 陕西南线风景名胜 |
| | · 香积寺 |
| | · 兴教寺 |
| | · 华严寺 |
| | · 草堂寺 |
| | · 水陆庵 |



武侯墓·武侯祠
 洋县长青国家自然保护区
 牛背梁国家自然保护区
 香溪洞
 柞水溶洞

5. 陕西北线风景名胜

三原城隍庙
 药王山
 玉华宫
 香山
 黄帝陵
 钟山石窟
 黄河壶口瀑布
 延安革命旧址
 清凉山
 李自成行宫
 白云山庙
 香炉峰

四、陕西之最 75-76

五、旅游服务 77-84

1. 餐饮
2. 住宿
3. 购物
4. 娱乐

六、旅游须知

85-96

1. 交通
2. 紧急服务
3. 旅行社



陕西概览





1. 陕西概述

陕西省位于我国内陆腹地的黄河中游和汉水上游，是中华民族文化的发祥地之一。早在七八十万年以前的“蓝田人”、二十多万年以前的“大荔人”和六千多年以前的“半坡人”就生活在这块富饶而美丽的土地上。周成王时，实行大分封，以陕原(今河南陕县西南)为界，划分为东、西两部地区，陕原以东称陕东，由召公管辖；陕原以西称陕西，由周公管辖。春秋时曾为秦国地。宋初置陕西路，元设陕西行中书省，明置陕西布政使司，清始设陕西省至今。简称“陕”。由于古为秦国之地，所以又简称“秦”。

陕西省的地形特点是南北高而中部低，东西窄而南北长。以北山和秦岭为界，分省境为三部分：北部是陕北黄土高原，中部是关中平原，南部是秦巴山地。陕北黄土高原因地质年代海陆交替沉积，地下煤、气等蕴藏丰富。关中平原，位置优越，气候温和，土地肥沃，号称“八百里秦川”，是陕西省粮油棉的主要产区。陕南秦巴山地西高东低，北有秦岭，南有巴山，中隔汉水谷地，形成“两山夹一川”的地貌结构。

陕西地处我国东南湿润地区到干旱地区过渡带，属大陆性气候。就本省气候而言，它是个横跨三个气候带的省份，南北气候差异较大。陕北黄土高原属温带半干旱地区，是典型的北方气候。关中地区属



西安新貌

现有面积20多万平方公里，人口3500多万。辖西安等7个地级市和安康等3个地区、6个县级市、18个市辖区、83个县。省会设在西安市。

暖温带半湿润地区，四季分明，大陆性气候的特征非常明显。陕南属北亚热带气候，冬天较暖，夏季气温也不是很高，夏秋两季多雨，10月以后天气晴好，冬季下雪较少。


陕西省山川锦绣，物华天宝。由于地质、气候的优越条件，蕴藏的自然经济资源也非常丰富。植物资源种类繁多，现已查明的野生植物就有1.4万余种。森林覆盖率达24.1%，高于世界平均水平。陕西的野生动物既有多多种珍禽异兽，更有大量的毛皮动物、肉用动物、药用动物以及农林益鸟。全省共有珍贵动物32种，其中金丝猴、大熊猫、老虎等都是国家一类保护动物。陕西的矿产资源也很丰富，现已探明的有用矿产达139种，储量居全国前10位的就有54种。煤的储量居全国第三，人均占有量居全国之首。石油、天然气的储量也十分丰富，为陕西能源工业的发展提供了良好的条件。此外，陕西还有珍贵的有色金属矿藏，黄金储量及开采量有着广阔的前景。

陕西是我国重要的农业区之一。由于省内自然条件的差异和农业生产结构的不同，全省可分为三大农业区。关中平原号称“八百里米粮川”，自古以来就是我国著名的麦棉之乡，主




秦陵铜马车

华山





西安卫星测控中心



陕西境内铁路有陇海、宝成、阳安、襄渝、侯西、咸铜、西户、梅七、东罕、下桑、西延、包神、宝中等铁路。公路方面已形成以各地、县、市驻地为中心的公路网络，近年又新修建了西(安)万(源)、西(安)兰(州)公路、西渭高速公路、西宝高速公路、咸阳机场专用公路等。省内航空有西安、榆林、延安、安康、汉中五个机场。省会西安有9条航线，可通达北京、上海、天津、福州、桂林、广州、昆明、乌鲁木齐等30多个大中城市。

要生产小麦、玉米、棉花、油料、豆类以及秦川牛、关中驴、奶山羊等。陕北因受其自然条件的限制，农作物品种虽少，但红枣、皮毛等产量则较丰富。陕南汉中盆地是陕西的“鱼米之乡”，主要生产稻米、油

菜籽、柑桔、油茶籽、油橄榄等。秦岭山区是丰富的林业基地。大巴山区除粮食作物外，茶叶、生漆、蚕茧、桐油和药材等也是这里的主要物产。

陕西省的工业基础较好，工业门类也较齐全，现已形成以军工、机械、电子、煤炭、电力、纺

织、食品、化工等为骨干的工业经济结构，是我国新兴工业基地之一。尤其是陕西的电子工业，在全国都占有重要的地位，产品涉及到雷达、通讯、导航、广播、电子元件等十多个门类和领域。机械工业基础也较雄厚，目前已成为我国机械生产和科研的重要基地，机械工业也是省内最大的支柱产业。三中全会以后，陕西的乡镇企业发展也较快，“三分天下有其二”，已成为陕西国民经济和社会发展的重要产业。

陕西的交通也很发达，在我国交通运输结构中起着承东启西、联接南北的枢纽作用，目前已形成以铁路为骨架、公路为网络，水运、管道为辅助，航空运输为补充的主体格局。无论来陕西办事还是旅游，抵达或离境都是非常方便的。

陕西省由于其历史悠久，保留了我国各个历史发展时期的大量文化遗产，人文

旅游资源极为丰富，是世界上少有的“天然历史博物馆”，其文物古迹种类之多、数量之大、价值之高，在全国首屈一指。它们以西安为中心，陕北、陕南为两翼，遍布全省各地。此外，陕西省还以其优越的地理位置，独特的气候环境，使省内还分布着许多千姿百态、风光奇特的自然景观：东有华山，西有太白山，中有终南山，中南有秦岭山脉等国内名山。现省内有国家级森林公园5处、国家重点风景名胜区3处，国家自然保护区4处，风景瑰丽，自然景观美不胜收。同时，陕西又是中国革命的圣地。1937年，中国共产党中央委员会进驻延安，并在此召开了党的六届六中全会、党的第七次全国代表大会，领导全党和解放区军民开展了伟大的整风运动和轰轰烈烈的大生产运动，确立了运用人民战争的战略战术，坚持抗战、坚持抗日民族统一战线、坚持持久战，最后打败了日本帝国主义，取得了抗日战争和解放战争的伟大胜利。凤凰山麓、杨家岭、枣园、王家坪等地保存了许多革命旧址和革命文物。这些珍贵的文物是进行革命传统教育取之不尽的精神财富。

目前，古老的三秦大地已焕发出勃勃生机，这座“天然历史博物馆”以它丰富的文化内涵和现代化的气息正日益放射出夺目的光辉，尤其是中央实施西部大开发以来，陕西将踏上新世纪的快车，全方位地开发前进，陕西的明天将会更靓丽！

全省现已查明的各类文物点有35750处，其中古遗址10378处，古建筑2577处，古墓葬4011处，石窟寺1089处，古代石刻14551处，近现代史迹1089处，其它文物点2608处。被列为重点保护单位的有2060处。其中国家级55处，省级265处，县级1740处，各类博物馆、纪念馆74处。

青龙寺





2. 相关数据

■**地理位置** 陕西位于我国内陆腹地的黄河中游地区。东经 $105^{\circ} 29' - 111^{\circ} 15'$ ，北纬 $31^{\circ} 42' - 39^{\circ} 35'$ 之间。与山西、河南、湖北、四川、甘肃、宁夏、内蒙古以及重庆市毗邻。

■**地形特点** 全省以黄土高原和山地为主。南北狭长，以北山和秦岭为界，分省境为三部分：北部是陕北黄土高原，海拔900—1500米，中部是关中平原，海拔300—800米，南部是秦巴山地，海拔1000—3000米。


■**气温气候** 全省横跨三个气候带：陕南具有北亚热带气候的特色，关中及陕北大部具有暖温带气候特色，长城沿线以北具有中温带气候特色。全省平均气温 $9^{\circ}\text{C} - 16^{\circ}\text{C}$ 。无霜期为160—250天。极端最低气温为 -32.7°C ，极端最高气温为 42.8°C 。年平均降水量为340—1240毫米。

■**土地面积** 20.56万平方公里。

■**全省人口** 3513.1万。

■**民族** 省内有：汉族、回族、满族、蒙古族、壮族、藏族、朝鲜族、土家族、苗族、维吾尔族、锡伯族、白族等46个。

■**行政区划** 全省辖西安、铜川、宝鸡、咸阳、渭南、汉中、延安7个地级市，安康、商洛、榆林3个地区，共有83个县，6个县级市，18个市辖区，2135个乡镇，32332个行政村。省会驻西安市。



华山雄姿

秦岭是省内最大的山脉，横贯全省东西。陕北黄土高原西北高，东南低，以黄土塬、梁、峁及沟壑组成的黄土地貌是其主要地貌类型；关中平原西高东低，西部缩窄闭合，向东开阔并有数级阶地；陕南秦巴山地西高东低，北有秦岭，南有巴山，中隔汉水谷地，形成“两山夹一川”的地貌结构。

■**文化教育** 49 所高等院校。

■**交通运输** 全省公路线里程达39621公里, 99%的乡镇通了班车。省内铁路正线延展里程2621公里。民航通航里程达92275公里, 已形成由西安航空港咸阳机场飞往全国绝大部分省会城市、部分大中城市和由西安飞往省内汉中、安康、延安、榆林的航空网。

■**建都王朝** 历史上先后有周、秦、西汉、东汉(末年)、新莽、西晋、前赵、前秦、后秦、西魏、北周、隋、唐等13个王朝在西安一带建都, 总计历时1080年, 是我国七大古都中建都时间最长的都市。

■**帝王陵墓** 在陕西省境内共有大型帝王陵墓72座。

■**人文景观** 现已查明在省内共有地上地下各类文物点35750处, 其中有各个时期的古遗址10378处, 古建筑2577处, 古墓葬4011处, 石窟寺1089处, 古石刻14551处, 近现代史迹1089处, 其它文物景点2608处。被列为重点保护单位的有2060处, 其中国家级55处, 省级265处, 县级1740处。各类博物馆、纪念馆74座, 遍布全省各地。

■**历史文化名城** 省内被定为国家历史文化名城有6座: 西安、延安、韩城、榆林、咸阳、汉中。

■**国家森林公园** 省内被定为国家森林公园的有: 天台山国家森林公园、太白

关中八景:

关中八景大都地处长安(西安)及其周围, 故也叫“长安八景”。西安碑林现有一幅石碑, 刻于清康熙十九年(1680), 由河东盐朱集义咏诗作画, 描述了关中八景, 这八景是: 华岳仙掌、骊山晚照, 灞柳风雪、曲江流饮、雁塔晨钟、咸阳古渡、草堂烟雾、太白积雪。现在关中地区流传着一首脍炙人口的八景佚名诗: “华岳仙掌首一景, 骊山晚照光明显, 灞柳风絮扑满面, 草堂烟雾紧相连。雁塔晨钟响城南, 曲江流饮团团转, 太白积雪六月天, 咸阳古渡几十年。”



华清池



山国家森林公园、楼观台国家森林公园、延安国家森林公园、终南山国家森林公园5处。

■**国家重点风景名胜区** 省内被定为国家重点风景名胜区的有：华山风景名胜区、临潼骊山风景名胜区、宝鸡天台山风景名胜区3处。

■**自然保护区** 省内被定为国家级自然保护区的有：太白山自然保护区、佛坪自然保护区、周至自然保护区、牛背梁自然保护区4处。

3. 历史人物与事件

■**秦始皇(前259—前210)** 即嬴

政。战国时秦国国君，秦王朝的建立者。秦庄襄王之子。公元前246年—公元前210年在位。从秦王政(始皇帝)十七年(前230)灭韩开始，到二十六年(前221)灭齐，十年之间，消灭了割据称雄的齐、楚、韩、燕、魏、赵六国，建立了中国历史上第一个统一的中央集权的封建国家。分全国为36郡，郡下设县，确定最高统治者的称号为“皇帝”，国家一切事务由皇帝决定。秦始皇为了中央集权，统一了法律、度量衡、货币和文字等。拆毁了战国时各国边邻地区的防御工事，加强了全国的陆路交通。又派兵北击匈奴贵族，修筑长城，南定百越。他为了加强集权统治，下令销毁了民间兵器，焚烧了过去各国的史书和民间所藏的儒家经典及诸子书籍，坑杀了方士和儒生460多名。他实行专制主义，严刑苛法，租役繁重，再加上连年对外用兵作战，广大人民痛苦不堪。他去世后不久即爆发了陈胜、吴广等大规模的农民起义。他死后安葬在临

秦始皇



潼，占地2平方公里，是中国古代最早、规模最为宏大的皇陵。1974年发掘了秦始皇陵的陪葬俑坑，出土了近万个步、车、骑、弩、陶俑，成为世界上的第八大奇迹。

■**司马迁(约前145或前135—?)** 西汉史学家、文学家。字子长，夏阳(今陕西韩城南)人。从19岁开始遍游大江南北，考察社会民情，采集传说故事，精通天文历法。初任郎中，元封三年(前108)继承父职，任太史令。太初元年(前104)与唐都、落下闳等对历法进行改革，并制定了太初历。公元前99年因对李陵军败降匈奴事有所辩解，得罪了皇帝，被治罪下狱，处以腐刑。出狱后任中书令，并发愤继续完成所著史书，历经16个寒暑，终于完成了著名的传世之作《太史公书》，即后来的《史记》。该书是我国最早的通史，开创了我国纪传体史书的形式。

■**张骞(?—前114)** 汉中成固(今陕西城固县)人。官大行。建元二年(前139)，汉武帝为联合大月氏共同打击匈奴，派张骞出使西域。元朔三年(前126)，他回到了阔别13年的长安。元狩四年(前119)又奉命出使乌孙，并派副使出使大宛、康居、大夏、安息等地。他是第一个从中原出使西域的人，打通了古代中西交通著名的“丝绸之路”。他两次出使西域，加强了中原和西域少数民族的联系，进一步发展了汉朝与中亚各地人民的友好关系，促进了中国与西域经济文化的交流和发展。死后封为“博望侯”，葬于成固。

■**李靖(571—649)** 唐初军事家。京兆三原(今陕西三原东北)人。精熟兵法，善



司马迁



白居易



孙思邈

于谋略。隋末任马邑郡丞。唐高祖时任行军总管。率军从李孝恭征服萧铣，并取得岭南地区，任岭南道抚慰大使。太宗时，历任兵部尚书、尚书右仆射等职，先后击败东突厥、吐谷浑，封卫国公。传世有《唐太宗李卫公问对》(也称《李卫公兵法》)兵法书。

■白居易(772—846) 唐代大诗人。字乐天，晚年号香山居士。其先太原(今山西太原)人，后迁居下邳(今陕西渭南东北)。贞元进士，授秘书省校书郎。元和年间任左拾遗及左赞善大夫，后因得罪权贵，被贬为江州司马。长庆初年任杭州刺史，宝历初年任苏州刺史。后官至刑部尚书。他在文学上积极倡导新乐府运动，在写作上力求诗风大众化。他的诗作通俗易懂，雅俗共赏。他的早年作品深刻地反映了人民的痛苦生活，广泛尖锐地揭发了当时政治上的黑暗现象。诗文作品多怡情悦性、流连光景之作。传世作品有《白氏长庆集》。

■孙思邈(581—682) 唐代著名医学家。京兆华原(今陕西耀县)人。少时因病学医，对医学有较深的研究，并博览经史子集诸书，兼通佛典。他总结了唐以前的临床经验和医学理论，收集药方、针灸等内容，著有《千金要方》、《千金翼方》，该书首列妇女、儿童疾病，提倡将脏病、腑病分类立目，具有新的系统性，在医学上有较大的贡献。

■寇准(961—1023) 北宋政治家。字平仲，华州下邳(今陕西渭南)人。太平兴国进士。入朝后，因他说话梗直、豪爽，以敢讲真话闻名，很受太宗器重。真宗即位