



Tourist Atlas of Europe

欧洲热线旅游 地图册



欧洲热线旅游 地图册

Tourist Atlas of Europe



中国地图出版社

图书在版编目(CIP)数据

欧洲热线旅游地图册 / 徐丽娟主编. —北京: 中国地图出版社, 2006.1
ISBN 7-5031-4052-6

I. 欧... II. 徐... III. 旅游图—欧洲—地图集
IV. K995.09

中国版本图书馆CIP数据核字(2005)第117752号

主 编: 徐丽娟
撰 文: 沈明德 韩曼华
责任编辑: 刘惠云
制 作: 申晓燕 刘经学 郑 伟
版式设计: 李光辉
美 工: 杨晓明
审 定: 范 毅

欧洲热线旅游地图册

中国地图出版社编制出版

中国地图出版社发行

(北京市宣武区白纸坊西街3号 100054)

北京美通印刷有限公司印刷

新华书店经销

890 × 1240 32开 5印张

2006年1月第1版 2006年1月北京第1次印刷

ISBN 7-5031-4052-6/K·2340 印数: 00001-10000

GS (2005) 1109号 定价: 18.00元

现势资料截至 2005年12月

版权所有 侵权必究

图书如有残缺, 请与发行部联系调换

序 言

随着我国对外开放的规模越来越大，与欧洲各国的联系和交往更加密切，国人赴欧考察、经商、工作、留学、旅游、探亲、访友等活动日益频繁，人们渴望有一册既有欧洲主要旅游城市地图，又有风景名胜介绍的地图册，以了解旅游国家的历史概况、地理风光、文化习俗、风土人情等常识。本书将尽量满足读者的上述要求，成为赴欧洲多国旅游的忠实向导，不致因来去匆匆，像一些游客所形容的：“景点拍照、上车睡觉、沿途风光、不甚知晓、回到家里、几乎忘了”。本书将帮助游客旅行时心中有数，回来时对照回忆，加深印象，永远留住对欧洲的美好记忆。

编者

欧洲概况

欧洲全称欧罗巴洲，位于东半球的西北部，亚洲的西面。北临北冰洋，西濒大西洋，南隔地中海与非洲相望，西北濒格陵兰海，丹麦海峡与北美洲相对。东以乌拉尔山脉、乌拉尔河、里海、大高加索山脉、博斯普鲁斯海峡、马尔马拉海、达达尼尔海峡同亚洲分界。面积仅大于大洋洲，是世界第六大洲。在地理上习惯分为南欧、西欧、中欧、北欧和东欧5个地区。

欧洲有悠久的文明历史，公元前4000—前2500年南欧和西欧曾广泛分布有巨石文化，随后位于东南部的爱琴海地区勃兴为世界古文明的发祥地之一，为人类留下了丰富的文化遗产。15世纪的文艺复兴，使欧洲的各种文艺形式都达到了创作的颠峰。欧洲在文学、音乐、绘画、建筑等方面取得的辉煌成就，是世界文化的瑰宝。

欧洲作为产业革命的发祥地、两次世界大战的发源地和主要战场、无产阶级革命的摇篮，积淀了丰富的人文旅游资源；第四纪冰川形成的峡湾和湖泊风光旖旎，漫长的海岸地带良港，海滨与沙滩各显风骚；植被茂密的阿尔卑斯山，多火山奇观的亚平宁山脉既是游览、疗养的胜地，又是登山、滑雪的仙境。

今日的欧洲集古代和现代文明于一身，抒发着浪漫和梦幻的诗情画意。欧洲许多享誉世界的名城中汇集了许多建筑大师们的杰作。气势宏伟、庄严肃穆的大教堂与现代化的商业氛围形成鲜明的对比。随处可见的独具地方风味的城郊房舍令人啧啧生叹。畅游欧洲是每一个旅游爱好者的梦想，祝愿每一个旅游爱好者梦想成真。



旅游景线示意图





目录

北部热线游

挪威	10
奥斯陆	12
卑尔根	14
特隆赫姆	15
瑞典	16
斯德哥尔摩	18
哥德堡	20
马尔默	21
乌普萨拉	21
芬兰	22
赫尔辛基	23
图尔库	24
奥兰群岛	25
坦佩雷	25
丹麦	26
哥本哈根	27
奥胡斯	30



西部热线游

德国	32	法国	58
柏林	34	巴黎	62
汉堡	38	里昂	76
法兰克福	40	里尔	76
慕尼黑	42	马赛	78
斯图加特	44	尼斯	79
黑林山	46	荷兰	80
海德堡	46	阿姆斯特丹	82
奥格斯堡	48	海牙	84
纽伦堡	48	鹿特丹	84
维尔茨堡	49	摩纳哥	86
波茨坦	50	卢森堡	87
不来梅	50	卢森堡	87
莱比锡	51	比利时	88
波恩	52	布鲁塞尔	89
科隆	53	安特卫普	91
浪漫莱茵河之旅	54	布吕赫	92



南部热线游



瑞士	94	圣马力诺	107
伯尔尼	96	圣马力诺	107
日内瓦	96	意大利	108
苏黎世	98	罗马	111
卢塞恩	98	佛罗伦萨	117
洛桑	99	比萨	121
奥地利	100	威尼斯	123
维也纳	102	都灵	127
萨尔茨堡	104	米兰	128
因斯布鲁克	105	那波利(那不勒斯)	132
列支敦士登	106	热那亚	135
瓦杜兹	106	梵蒂冈	136

拓展热线游

俄罗斯	138
莫斯科	140
英国	142
伦敦	144
冰岛	147
雷克雅未克	147
葡萄牙	148
里斯本	149
西班牙	150
马德里	152
希腊	154
雅典	155
马耳他	157
瓦莱塔	157



旅游指南

	158
--	-----

国家图图例

	首都		铁路		世界遗产
	重要城市		公路		国家公园、自然保护区
	一般城市		河流、湖泊		游览点/古迹
	洲界		运河		机场/港口
	国界		沼泽		山峰/火山

城市图图例

	重要建筑物		铁路及公路隧道		博物馆、展览馆
	街区		城墙		纪念碑、塔
	空地		著名景点		警察局
	公园、绿地		银行		运动场
	墓地		饭店		游泳馆
	主要街道		学校		浴场
	次要街道		医院		问讯处
	高速公路		教堂		邮局
	铁路及车站		剧院		其它旅游景点




北部热线游

挪威NORWAY

瑞典SWEDEN

芬兰FINLAND

丹麦DENMARK



挪威 Norway

全称 挪威王国 The Kingdom of Norway

概况

面积
约386.958平方千米。

人口
457万。人口密度每平方千米10人。是冰岛以外世界第二人口稀少的国家，也是世界上老人占比例最多和人均寿命最长的国家之一。

民族
97%的人属日尔曼族挪威人。

语言
官方语言为挪威语。

宗教
94%的居民信奉基督教，并奉为国教。有少量天主教徒。

国旗
红底上一个边镶白色的红十字。

国徽
金色皇冠于红色盾形，上有头戴皇冠的狮子，站立的前爪握斧。

国花
苏格兰欧石南。

地理和气候

位于北欧斯堪的



挪威西部沿海城市奥斯陆

纳维亚半岛西部，濒临波罗的海，海岸线长达2.1万千米，多天然良港，沿海岛屿15万余个，像一条带子蜿蜒于海岸，被誉为“万岛之国”。斯堪的纳维亚山脉纵贯全境，高原、山地、冰川约占全国面积的2/3以上。有1/3国土在北极圈内。最高山是格利赫峰，海拔2470米。挪威海岸由于冰川和海浪的侵蚀，切割成锯齿状和无数的曲折峡湾，呈现出异常粗犷、险峻、壮观奇妙的峡湾风光，使挪威又得名“峡湾国家”。其中长200千米，深1300米的松恩峡湾，是世界最长最窄的峡湾。美景风光无限。

由于北大西洋暖流经过挪威大部分国土，挪威气候相对同纬度国家要温暖得多，尤其是西南部地区受海洋暖流的影响，植物的生长期长达10个月之久。而内陆东南地区的山区，植物生长期仅2个月。挪威大部分海面并不结冰，首都奥斯陆1月的平均气温为-7~-2℃，北部地区则零下气温会长达几个月之久。

历史

公元9世纪形成统一的王国。在9~11世纪的北欧海盗时期，曾不断向外扩张。13世纪进入全盛时期。14世纪中叶鼠疫大流行，夺去了挪威1/3以上人的生命，贵族也从300家减少到60家，国家衰落，成为丹麦的附庸。1814年挪威被丹麦割让给瑞典。1905年挪威独立。在两次世界大战中挪威宣布中立，但在1940年4月9日被德国法西斯入侵，至8月被全部侵占。1945年5月8日驻德德军投降，挪威重获解放。



峡湾风光

经济

现在的挪威已从战前的一一个经济落后的以农业为主的国家，变为高度发达的资本主义工业国。1983~1986年挪威的国民生产总值增长21.7%，平均每年增长5%，主要依靠丰富的水力资源、海洋优势（航运和渔业）及石油，跻身于世界最富裕的富家行列。挪威的电力、化工、造船和电子等工业都很发达，是世界上各



矿都勒罗斯

氮和复合肥的最大生产国，在建造大型海轮和特种船只方面也居领先地位。

文化

挪威文学以9~10世纪左右的诗集《艾达》为开端，出现了近代欧洲戏剧的创始人——易卜生。他一生写了26部剧本，开创了一代新风。



挪威的诺贝尔文学奖获得者比昂逊，他极力主张发展挪威的民族文化，使之摆脱异国文化的束缚。另一位荣获诺贝尔文学奖的女作家是温塞特，她于1928年成为世界上第三位获此奖的女作家。她写了几十部细致描绘北欧人民生活的小说。挪威的教育发达，全国有220余所大学，奥斯陆大学创办于1813年，是全国最大的综合性大学。

节假日

挪威的节日很多，独特的如：1月21日的特罗姆瑟太阳日，特罗姆瑟是挪威大陆最北端的城市，号称“北极之门”，每年11月23日开始的极夜持续36天，直至次年1月21日才重见太阳，这个节日就是欢迎太阳重到人间。每年3月第一个星期日为滑雪节，挪威人在两千多年的

马尔内斯木教堂



就发明了滑雪鞋，他们自豪地称挪威是“滑雪的发源地”。5月17日是国庆节。

挪威是世界上工作时间最短的国家之一，平均每周工作仅30个小时，每年还有5周的带薪假，5—9月是旅游最佳时期。

主要城市和旅游景点

奥斯陆 Oslo

挪威首都，旧称“克里斯蒂安尼亚”，这是因为当年丹麦—挪威王国国王克里斯蒂安四世创建了这个城市，便以他的名字命名，一直沿用到1925年。它位于东南奥斯陆峡湾北端的山丘上，面积453平方千米，人口45万，占全国总人口的10%多。城市始建于1050年，1814年成为首都。传说奥斯



陆的意思是“上帝的山谷”，或说是“山麓平原”。城市面向曲折的奥斯陆峡湾，背后三面是高耸的霍尔门科伦山，既有海滨城市和海港的优美风光，又有密林山野的自然美景。街道两旁大多是不太高的六七层楼房，带有浓重的中世纪和北欧的风格。奥斯陆是挪威的政治、经济、文化和交通中心。从19世纪80年代晚期开始，奥斯陆成为国际性都市，在石油经济的带动下，城市更加现代化和艺术化，建起了众多有本国本地特色的博物馆，并开发出多姿多采的旅游景点。

王宫 Slottet 建于19世纪，外墙白色，庄严地矗立于市中心的一个平坦的山岗上。王宫前是红砂铺的广场，立有国王卡尔·约翰的铜像。

王宫周围有圆柱走廊，后面是一个幽静的御花园，园内古木参天，花坛草坪，景色怡人。

市政厅 Rådhuset 矗立于海港码头后面，是一座仿照古代城堡的宏大建筑，古朴庄严，前面广场上有花园和喷泉，附近是繁华的闹市区。

国家剧院 Nationaltheatret 建于1899年，剧院大门前是一座挪威著名剧作家易卜生的雕像。

于内斯木板教堂 Urnes Stave Church 也称阿克苏教堂，被联合国教科文组织列入世界文化遗产。位于距本市200多千米的于内斯，建于12世纪，是挪威现存30座古木板教堂中最杰出的一个，至今还没有一所欧洲国家的木造教堂可与之媲美。教堂背靠山林，四周



是石块垒成的围墙，四方形教堂有3层，全部由木材建成，每层都有陡峭的披檐，上有尖顶，教堂内的中世纪陈设保存完好。此外还有建于13世纪的阿克斯胡斯城堡，以及号称第一座奥斯陆大教堂的圣哈尔瓦大教堂。

民俗博物馆 **Folkways Museum** 也称人民公园，位于与市中心仅一水之隔的比格德岛上，是一座露天博物馆。陈列有从各地移置来的150多座中世纪特色木屋，如教堂、住宅、作坊、马厩等，并布置成古代村庄形式。

展示古代挪威人的生活状况。特别是有一座建于12世纪的5层塔教堂，十分雄伟古朴，建筑风格为欧洲罕见。



奥斯陆民俗博物馆的尖顶木屋

航海博物馆 **Norsk Sjøfartsmuseum** 全市共有4所航海博物馆。历史上奥斯陆曾是称霸海洋的中心，在这些博物馆中有航海家南森和阿蒙森在19世纪末期和20世纪初期，到南北极乘坐过的“前进号”船；有现代航海家索尔·海耶德尔在20世纪50年代从南美秘鲁北上乘坐过的木筏“康·蒂基号”和70年代横渡大西洋乘坐过的“拉II”号船，还有一些在8~10世纪使英伦三岛闻声色变的海盗船以及在挪威航海史上发

挥过巨大作用的海船。

弗龙讷公园 **Frognerparken** 是市内规模最大的公园，使它闻名于世的是园中之园维格兰雕塑公园。维格兰是挪威著名的雕塑家，在占地约30万平方米的园中有150组用石、铜、铁、木等材质塑成的雕像，是维格兰花费40年的心血之作。以公园中央的“人生柱”为中心，逐渐展开陈列出：人从出生经历童年，少年，青年至老年的生老病死的循环过程。最精彩的是中央那根“人生柱”，高17.3米，直径3.5米，重270吨的石柱柱面上密密麻麻交叠着雕有121个情态不同，首尾相接，向上盘旋的裸体人体浮雕像，表示人们祈求光明，奋力抗争的精神；细微刻画了人类与困难搏斗的情形，所以称“人生柱”。



雕刻此柱时，3名石匠根据模型，足足花了14年时间才得以完成。另一件杰出的作品是“愤怒的小孩”雕像，把孩子因愿望没有达到而产生的发怒、哭闹、顿足、摇头、挥拳等微妙神态，维妙维肖地雕塑出来。

一处结构别致的喷泉群雕也极为精彩华丽，在喷出水柱的中央有4座石雕巨人托盘高耸而立，四面是20座男女青年的青铜雕像环绕，底座上又有60幅石头浮雕像，详细描述了人生的又一种历程。

卑尔根 Bergen



海边小村

名的有艺术博物馆、汉萨博物馆和历史博物馆等等。

城堡 Skansen 城堡内有建于1261年的哈康大会堂，传说是挪威海盗王的宫殿，第二次世界大战中遭破坏，现已重建并开放。

水族馆 Akvariet 馆中饲养有品种较齐全的深海鱼类及北极海中的寒带水族，水族馆周围是渔业中心，全国鱼类和鱼制品的一半，从这里外运。

奥莱·布尔纪念馆 Ole Bull Memorial Hall 是音乐家布尔的故居（1810—1880），布尔是挪威著名作曲家、小提琴家，艺术上的民族主义者，受卑尔根器乐演奏团及乡间提琴手影响。他5岁开始拉琴，9岁首演，18岁任指挥，演奏技巧与李斯特、舒曼、门德尔松等著名音乐家齐名。1849年他创办卑尔根剧院，1859年建立挪威学会，促进民族艺术发展，对戏剧家易卜生和比昂松有重大影响。纪念馆四周环绕着13千米长的天然小径，景色幽静。

布吕根 Bryggen 位于卑尔根市中心以西3千米处的海边。布吕根在挪威语中是“堤岸”的意思。镇上的建筑大多是木结构古老房舍，是著名古建筑集中的地方。这些经过修整的木屋，

卑尔根面积465平方千米，人口23万。卑尔根在挪威语里是“山中牧场”。位于挪威西南岸，是挪威第二大城，又是航运和商业中心，12—13世纪时曾作为挪威的首都。是挪威王国最早举行加冕典礼的地方。在中世纪曾是斯堪的纳维亚半岛最大的港口和贸易中心。城市建于高山和峡湾之间，有7座高山环列于市区周围，也称“七山之城”。山头间有缆车相连，乘上登山缆车来往于山间，可以鸟瞰市区、沙滩、峡湾、湖泊、森林等风光。城区有卵石铺成的小巷，分布着中世纪老木屋的码头区、露天鱼市场以及带有柱廊的成排店铺。市内博物馆很多，著



挪威奥斯陆冬季奥运会



恢复了过去的面貌，以三层楼房居多，狭长的窗户，陡峭的屋顶，山墙都用木条拼成，小屋一般都有石砌的地下室。市内还有一组由35座18~19世纪的木屋组成的露天博物馆，集中展示本镇的旧时风貌。小镇已被联合国教科文组织列为世界文化遗产。



布吕根码头沿岸的房屋

特隆赫姆 Trondheim

挪威第三大城市，是贸易、工业和航运中心。人口约15万。位于挪威海特隆赫姆峡湾东南岸。公元997年创建，后来成为中世纪挪威的政治、宗教中心和贸易中心。二次大战中受严重破坏。战后经过精心设计重新建设，不仅保留了许多古建筑的原貌，而且新建了具有现代风格的楼宇。市内著名古建筑有建于十二三世纪的特区教堂——尼达洛斯大教堂，位于奥拉夫二世的陵墓旁。教堂重建时采用了挪威特有的蓝肥皂石和白大理石砌筑，装饰华丽，雕琢精细。被认为是斯堪的纳维亚最宏伟精美的哥特式大教堂。另一座是斯蒂弗茨戈雷皇家别墅，是巨大

的木结构建筑群。


风光美丽的特隆赫姆峡湾有“北极圈大门”之誉。古代有名的海盗维京人从这里出发去远洋探险和海上抢劫。据说维京人早于哥伦布之前就发现了北美洲。由于那里野葡萄多，便称之为“葡萄洲”。至今峡湾内还保留了多座维京人的木屋。


其他名胜有埃万科比斯佩园林、斯基夫茨园林、圣母教堂、克里斯蒂安斯顿城堡，以及多座博物馆、美术馆。市内还设有皇家科学院（1760）和挪威技术学院等高等学府。


瑞典 Sweden


全称 瑞典王国 The Kingdom of Sweden


概况


 **面积**
449 964 平方千米。


 **人口**
898 万，90% 的人口集中于南部城市。


 **民族**
全国 93% 为瑞典民族。

 **语言**
通用语为瑞典语，与丹麦语和挪威语相通。

 **宗教**
95% 的人信奉基督教。

 **国旗**
国旗为天蓝色底上黄色十字形。

 **国徽**
红底金色皇冠下椭圆形盾上两条红色帷幔下，双狮捧着一个顶饰皇冠的皇座四面盾。

 **国花**
林奈花和铃兰。

地理和气候

地形南北狭长，地势西北高，东南低，15% 的土地在北极圈内。最高峰为凯布纳山，海拔 2 117 米，湖泊多达 9.2 万个，多寒

林和冰夹层，最大的维纳恩湖为欧洲第三大湖，面积 5 585 平方千米。气候由于受暖洋流影响而温和，北部寒冷。

历史

11 世纪形成统一国家，与挪威、丹麦第一次划定疆界。在丹麦人统治期间，瑞典人民奋起反抗，长达数百年之久。1523 年瑞典重获独立。1814 年瑞典参加反拿破仑战争，从丹麦手中夺得挪威。成立瑞典—挪威联盟。1905 年挪威脱离联盟独立。在两次世界大战中，瑞典保持中立。

经济

19 世纪前瑞典仍是较落后的农业国，以后的百余年间发展成经济发达的资本主义国家，人民生活富裕。瑞典工业发达，特别是金属加工和机械制造业，世界有名，林业发达，平均每人占有森林面积 3 万平方米。森林工业历史悠久，有“绿金”之美称，与铁矿和水电并列为三大传统工业。畜牧业占农业的 4/5，主要是肉类和奶制品。



森林王国瑞典



哥本哈根地址