

行政区划地图◎公路交通指南◎旅游出行资讯

四川省地图册

SICHUAN SHENG DITUCE



便携版
旅游



成都地图出版社
CHENGDU DITU CHUBANSHE

四川省地图册

SICHUAN SHENG DITUCE



成都地图出版社

责任编辑：胡可东

编辑设计：胡可东

电脑制作：牟燕 唐东 陈军 王琳 陈六琼

杨宝庆 邓春霞 宗革菲 葛聪 刘丽君

王世玉 彭亚男 吴敏亚 朱云

校对：罗淑香 李晓依 何国红 邓开玉 肖敏

刘光平 郑娟 杨嘉惠

图书在版编目 (CIP) 数据

四川省地图册 / 成都地图出版社编著. — 成都：
成都地图出版社，2005.5
ISBN 7-80544-905-8

I.四... II.成... III.行政区地图 - 四川省 - 地
图集 IV.K992.271

中国版本图书馆CIP数据核字 (2005) 第001225号

成都地图出版社出版 发行

成都地图出版社印刷厂印刷

(地址：成都市龙泉驿区 邮政编码：610100)

开本889×1194 1/64 印张3.25 字数150千

2005年5月第1版 2005年5月第1次印刷

印数：00 001~10 000 定价：12.00元

审图号：川S (2005) 7号

前 言



四川，古称“天府之国”，历史悠久，物产富庶，山川秀美。随着改革开放的不断深入和经济建设的快速发展，行政区划、交通状况等频繁变动，为适应社会发展需求和广大读者的需要，新编64开《四川省地图册》。

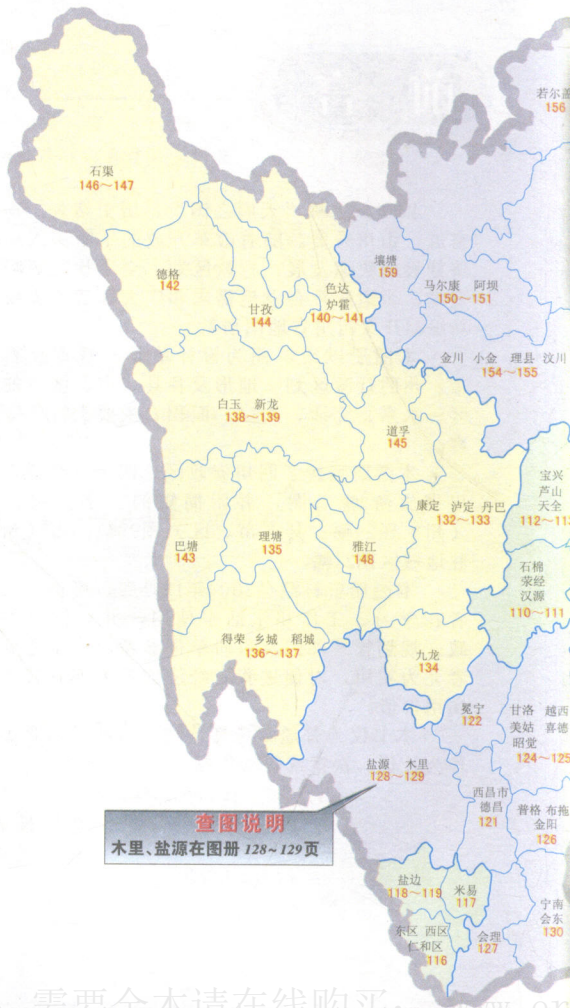
本图册以市、州为设计单元，着重反映各市、州的行政区划、地形及各县（市、区）的政区、水系、交通、人口、面积、主要土特产等内容。

本图册编排了四川省政区、四川省交通、四川省旅游3幅总图，并附简短的文字介绍；市（州）图21幅；县（市、区）图99幅；市（州）驻地城区图21幅。

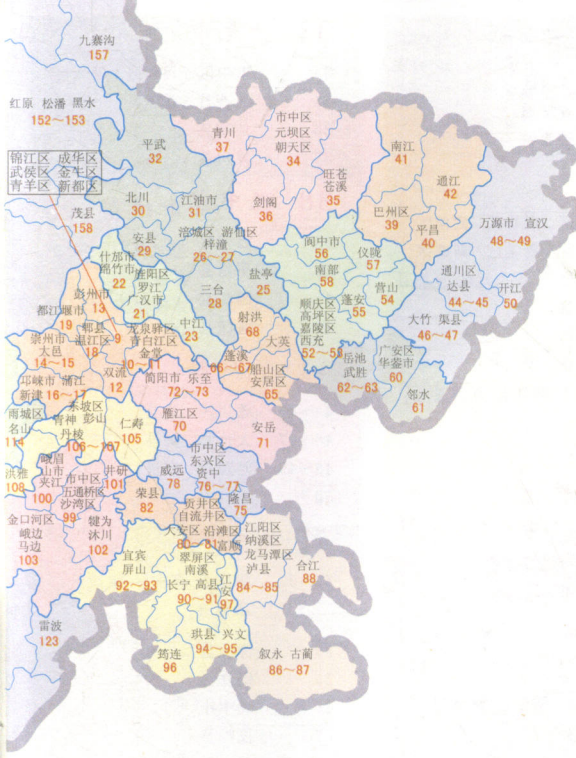
本图册资料截至2004年12月底，可供广大读者在学习、工作和生活中使用，并可供有关行政、规划管理部门及科研单位参考，对出差旅游者尤为实用，对促进我省经济的发展亦有较大的实用价值。

本书仅为普通参考性读物，所涉及内容不得作为计价、决策或行动依据。

编者



图幅索引



目录

- 1 图例
- 2~3 四川省政区
- 4~5 四川省交通
- 6~7 四川省旅游

8 成都市

- 9 锦江区 成华区 武侯区
金牛区 青羊区 新都区
- 10~11 龙泉驿区 青白江区 金堂县
- 12 双流县
- 13 彭州市
- 14~15 崇州市 大邑县
- 16~17 邛崃市 蒲江县 新津县
- 18 郫县 温江区
- 19 都江堰市

20 德阳市

- 21 旌阳区 罗江县 广汉市
- 22 什邡市 绵竹市
- 23 中江县

24 绵阳市

- 25 盐亭县
- 26~27 涪城区 游仙区 梓潼县
- 28 三台县
- 29 安县
- 30 北川羌族自治县
- 31 江油市
- 32 平武县

33 广元市

- 34 市中区 元坝区 朝天区
- 35 旺苍县 苍溪县
- 36 剑阁县
- 37 青川县

38 巴中市

- 39 巴州区
- 40 平昌县
- 41 南江县
- 42 通江县

43 达州市

- 44~45 通川区 达县
- 46~47 大竹县 渠县
- 48~49 万源市 宣汉县
- 50 开江县

51 南充市

- 52~53 顺庆区 高坪区 嘉陵区
西充县
- 54 营山县
- 55 蓬安县
- 56 阆中市
- 57 仪陇县
- 58 南部县

59 广安市

- 60 广安区 华蓥市
- 61 邻水县

目 录

62~63 岳池县 武胜县

64 遂宁市

65 船山区 安居区
66~67 蓬溪县 大英县
68 射洪县

69 资阳市

70 雁江区
71 安岳县
72~73 简阳市 乐至县

74 内江市

75 隆昌县
76~77 市中区 东兴区 资中县
78 威远县

79 自贡市

80~81 贡井区 自流井区 大安区
沿滩区 富顺县
82 荣县

83 泸州市

84~85 江阳区 纳溪区
龙马潭区 泸县
86~87 叙永县 古蔺县
88 合江县

89 宜宾市

90~91 翠屏区 南溪县 长宁县
高县

92~93 宜宾县 屏山县

94~95 珙县 兴文县

96 筠连县

97 江安县

98 乐山市

99 市中区 五通桥区 沙湾区
100 峨眉山市 夹江县
101 井研县
102 犍为县 沐川县
103 金口河区 峨边彝族自治县
马边彝族自治县

104 眉山市

105 仁寿县
106~107 东坡区 青神县 彭山县
丹棱县
108 洪雅县

109 雅安市

110~111 石棉县 荣经县 汉源县
112~113 宝兴县 芦山县 天全县
114 雨城区 名山县

115 攀枝花市

116 东区 西区 仁和区
117 米易县
118~119 盐边县

目 录

120 凉山彝族自治州

- 121 西昌市 德昌县
122 冕宁县
123 雷波县
124~125 甘洛县 越西县 美姑县
喜德县 昭觉县
126 普格县 布拖县 金阳县
127 会理县
128~129 盐源县 木里藏族自治县
130 宁南县 会东县

131 甘孜藏族自治州

- 132~133 康定县 泸定县
丹巴县
134 九龙县
135 理塘县
136~137 得荣县 乡城县 稻城县
138~139 白玉县 新龙县
140~141 色达县 炉霍县
142 德格县
143 巴塘县
144 甘孜县
145 道孚县
146~147 石渠县
148 雅江县

149 阿坝藏族羌族自治州

- 150~151 马尔康县 阿坝县
152~153 红原县 松潘县 黑水县














- 154~155 金川县 小金县 理县
汶川县
156 若尔盖县
157 九寨沟县
158 茂县
159 壤塘县

城区图





















- 160~161 成都城区
162~163 德阳城区
164~165 绵阳城区
166~167 广元城区
168~169 巴中城区
170~171 达州城区
172~173 南充城区
174~175 广安城区
176~177 遂宁城区
178~179 资阳城区
180~181 内江城区
182~183 自贡城区
184~185 泸州城区
186~187 宜宾城区
188~189 乐山城区
190 91 眉山城区
192~193 雅安城区
194~195 攀枝花城区
196~197 西昌城区
198 康定城区
199 马尔康城区

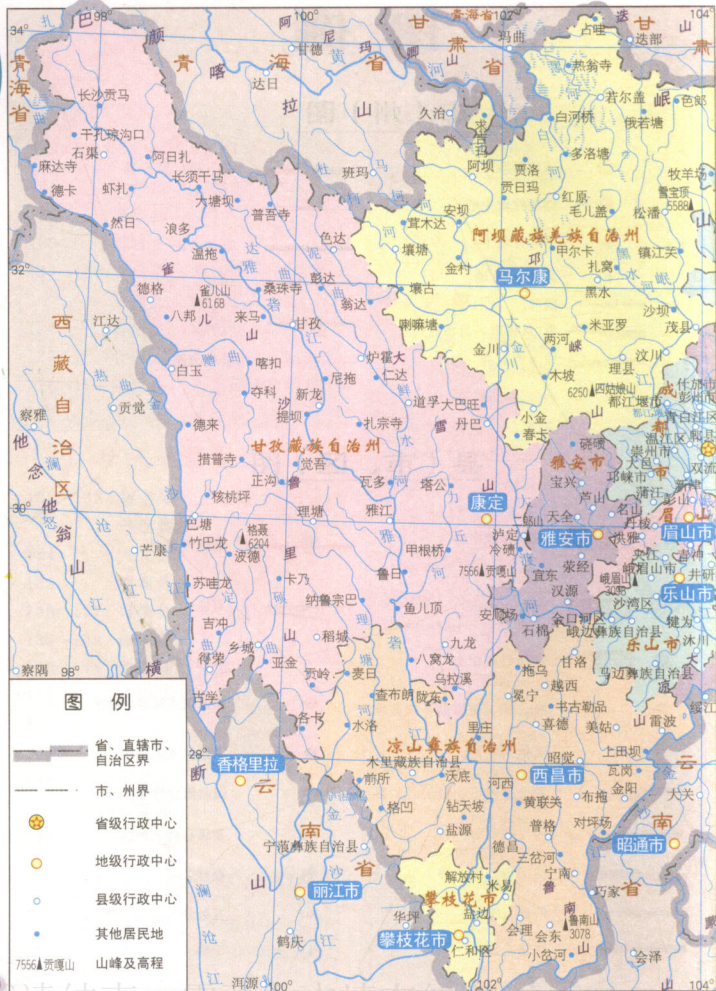
图例

市(州)图

- | | | | |
|---|-------------|---|---------|
|  | 省级行政中心 |  | 县(市、区)界 |
|  | 地级行政中心 |  | 铁路 |
|  | 县级行政中心 |  | 高速公路 |
|  | 其他居民地 |  | 国道 |
|  | 国界 |  | 省道 |
|  | 省(直辖市、自治区)界 |  | 其他公路 |
|  | 市(州)界 | | |

县(市、区)图

- | | | | |
|--|-------------------|---|-----------|
|  | 成都市 省级行政中心 |  | 国道及编号 |
|  | 雅安市 地级行政中心 |  | 省道 |
|  | 宝兴 县级行政中心 |  | 其他公路 |
|  | 乡、镇、街道办事处驻地 |  | 国家重点风景名胜区 |
|  | 其他居民地 |  | 省级风景名胜区 |
|  | 省(直辖市、自治区)界 |  | 国家级自然保护区 |
|  | 市(州)界 |  | 省级自然保护区 |
|  | 县(市、区)界 |  | 森林公园 |
|  | 铁路及车站 |  | 其他景点 |
|  | 高速公路 |  | 山峰 |



四川省政区

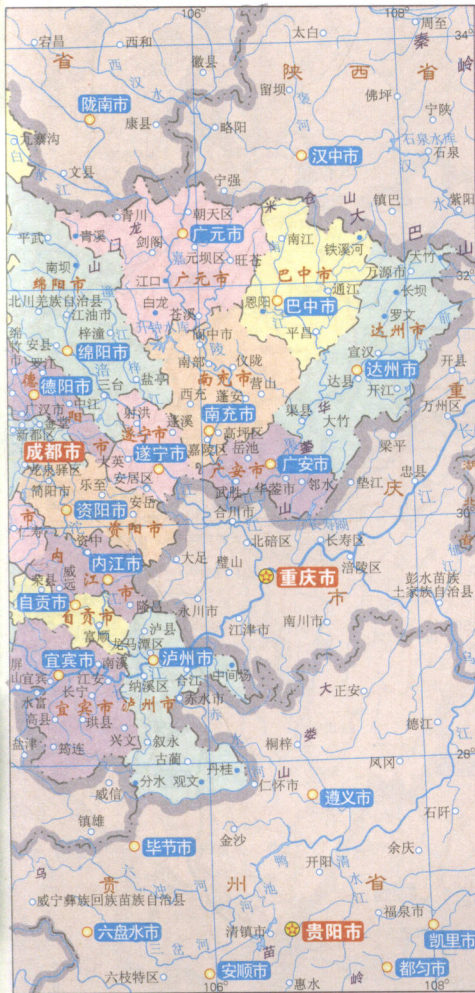
四川省简称川，别称蜀。据我国最早的地理文献《禹贡》记载，今之四川古属“梁州”。其后，行政建制变动频繁，宋代在今四川范围内设立益州、梓州、利州和夔州四路，合称“川峡四路”，又称“四川路”。四川之名，即始于此。元代至元十七年（公元1281年）正式建置“四川等处行中书省”，省治设于成都，四川于此正式建省。明时分全国为十三行省，今四川即为四川省。清初分全国为十八行省，四川行省区域之西北境已至理塘、巴塘等地。辛亥革命后，1935年，四川省被分为18个行政督察区和西康督察区。

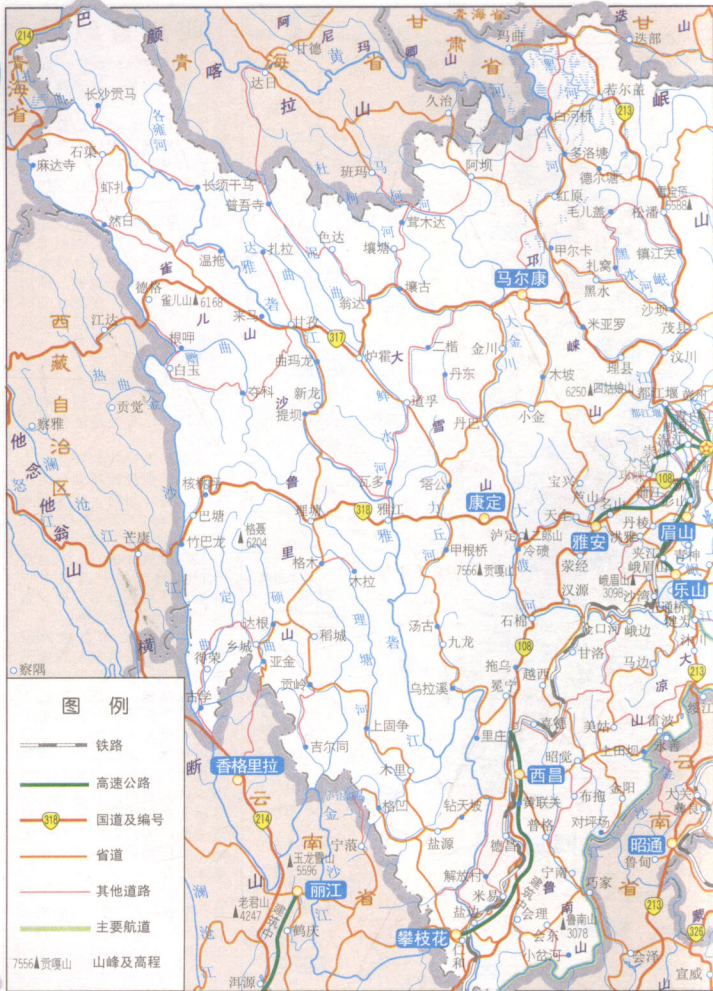
中华人民共和国成立之初，曾经把原四川划分为川东、川南、川西、川北四个行政公署，1952年撤销行署，恢复四川省建制。1955年撤销西康省，其金沙江以东地区划归四川省。1997年，川渝分治，原川东部分地区划归重庆市。

由于历史和自然的原因，本省行政区划的设置呈现着明显的东密西疏的特点。东部地区经济相对较为发达，人口数量众多，集中了全省绝大多数的市县，居民点密集，路网发达。西部（含川西北高山高原和川西南山区）自然条件较差，又多属兄弟民族聚居区，居民点分散，人口数量不多，虽然幅员广阔，但行政单位数量却较少。

至2004年12月，全省共有18个省辖市、3个自治州、120个县、14个县级市、43个市辖区、4个自治县。

1: 7 000 000





四川省交通

四川省地形复杂，自古就有“蜀道之难，难于上青天”之说。经过建国以后大规模的建设，交通运输条件已得到根本改善，铁路、公路、内河航运和航空运输组合成网，通达各地，成为全省社会、经济全面发展的首要保障。

截至2004年底，全省已建成成渝、宝成、成昆、襄渝、达成5条铁路干线，以及内昆、广旺、隆纳等铁路支线。

四川全省共有国道主干线3条、国道8条、省道33条；公路总里程近9万三千千米，除甘孜、阿坝、凉山三州以外，省会成都到各市（州）已基本上实现由二级以上公路连接；省会到市（州），市（州）到县（市、区），县（区）到乡镇的三级公路网络已基本形成。近10年来，全省高速公路发展迅猛，成渝、成绵、绵广、成雅、成乐、成南、南广、内宜、隆纳等高速公路相继建成通车，极大地提高了四川公路交通的整体通行能力。

四川内河航运以长江干流为主，与岷江、嘉陵江、沱江、渠江、涪江等支流航道一起，构成了完整的水运网络。

四川目前拥有成都双流国际机场，以及绵阳、西昌、宜宾、泸州、南充、达州等地方机场；四川民航经营飞行的航线共200余条，通航中外各大中城市70余个。





四川省旅游

四川是我国的旅游资源大省，全省山川壮丽，历史悠久，自然景观和人文景观丰富多彩，经国务院批准的国家重点风景名胜区有15处，分别是：峨眉山—乐山大佛、青城山—都江堰、九寨沟—黄龙、剑门蜀道、蜀南竹海、贡嘎山、四姑娘山、西岭雪山、石海洞乡、邛海—螺髻山、天台山、白龙湖、光雾山、诺水河、龙门山。其中，九寨沟—黄龙风景名胜区和峨眉山—乐山大佛风景名胜区已被联合国教科文组织列入《世界遗产名录》。省级风景名胜区有龙泉花果山、仁寿黑龙潭、兴文石林等60处。成都、绵阳、自贡、乐山、峨眉山、都江堰、广安、崇州均被评为中国优秀旅游城市。

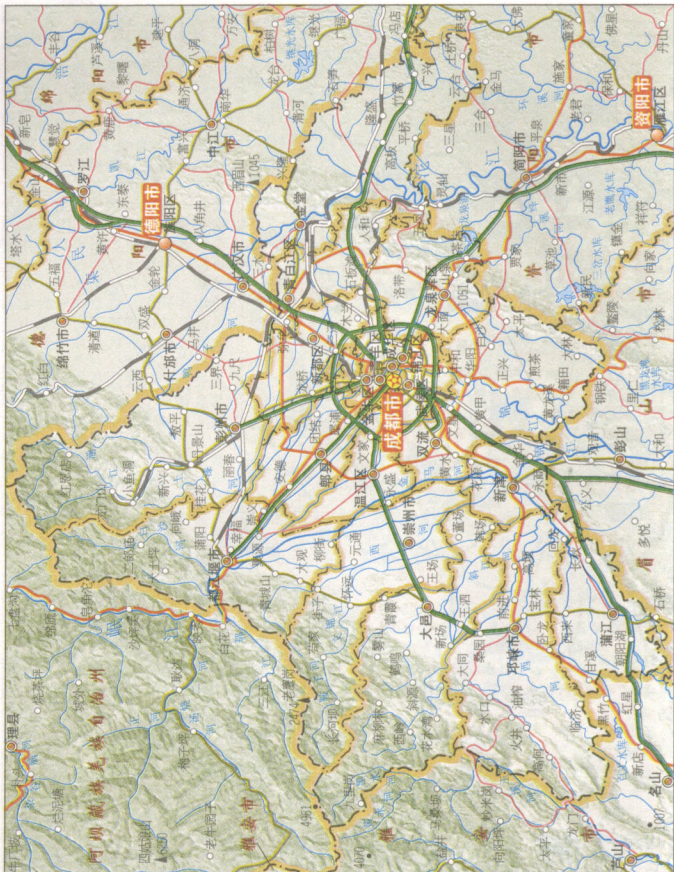
四川省风景名胜区分布与地形地貌和民族区域密切相关。四川盆地、特别是成都平原多以人文景观为主，文物古迹较多。盆周山区和川西北高山高原区以自然景观为主，该区又是少数民族聚居区，民族风情多姿多采。

附注：

- ① 白水河
- ② 羌溪—虹口
- ③ 黄龙溪
- ④ 仙女山
- ⑤ 朝阳湖
- ⑥ 碧峰峡
- ⑦ 蒙山
- ⑧ 大渡河—美女峰
- ⑨ 灵壁山—大雷峰
- ⑩ 罗浮山
- ⑪ 李白故里



000 000 000 1 : 1



成都市位于四川省中部，是四川省省会，同时也是中国西部经济、文化、交通中心之一。全市总人口1028万，面积12346平方千米。设青羊、锦江、龙泉驿等9区，邛崃、都江堰、双流等10县市。市政府驻青羊区。旅游资源主要有市区的武侯祠博物馆、青羊宫、文殊院、杜甫草堂，市郊的都江堰—青城山、西岭雪山、天台山、朝阳湖、九龙沟、银厂沟、云顶石城、黄龙溪、龙泉花果山等景点。