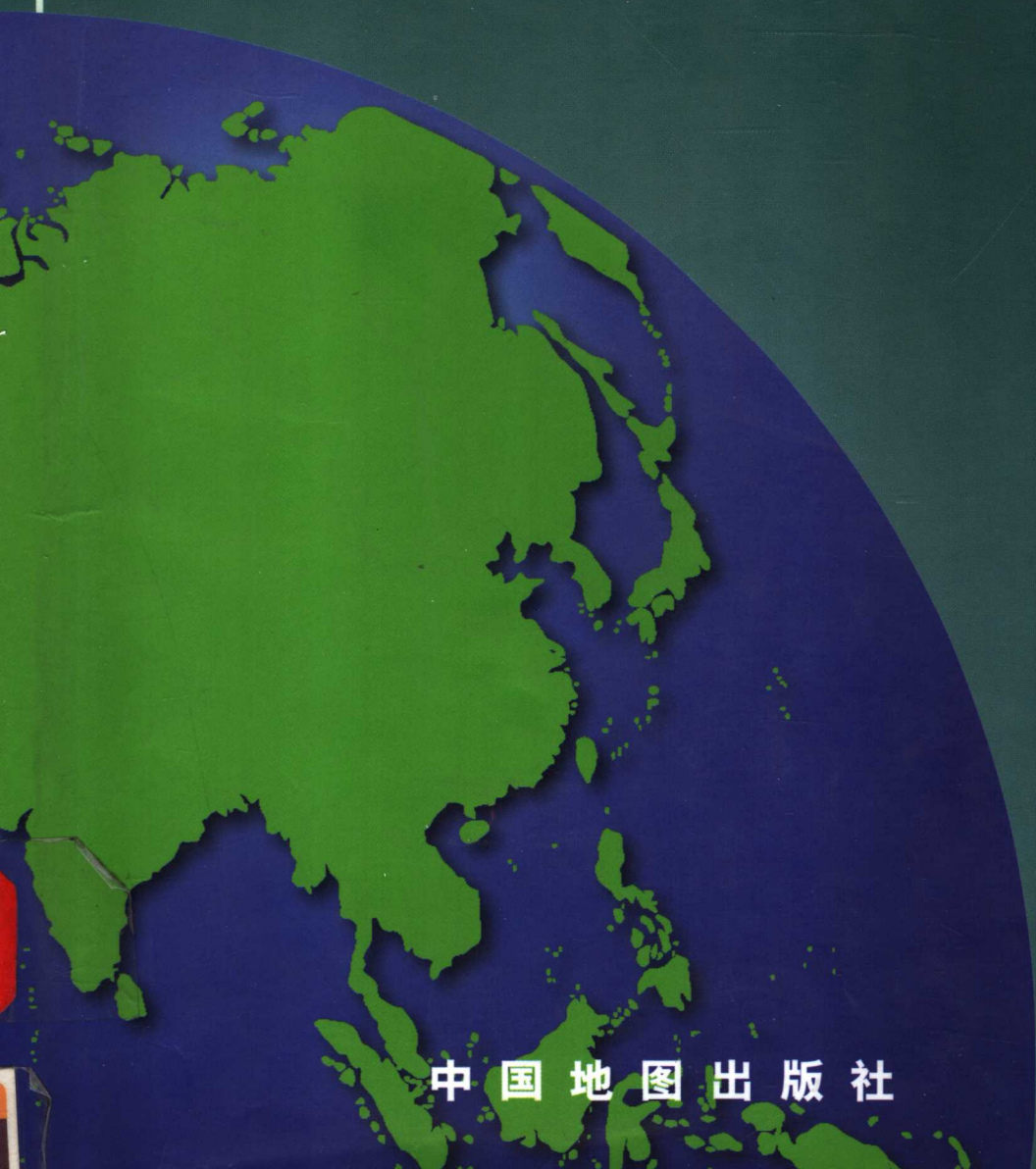


分 省

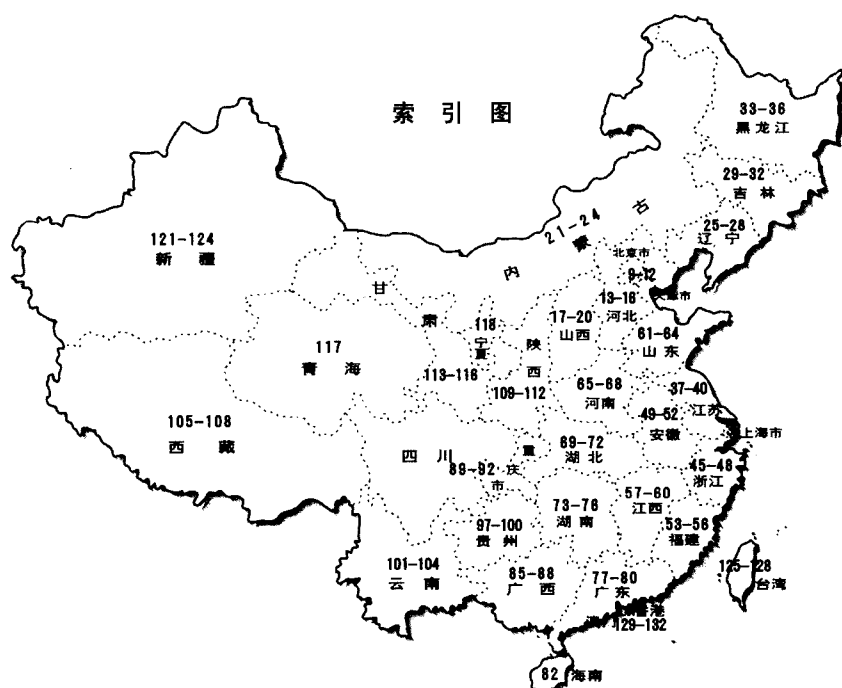
中国地图集

ATLAS OF CHINA



中国地图出版社

分省 中国地图集



中国地图出版社

2003·北京



图书在版编目(CIP)数据

分省中国地图集/朱大仁主编.-北京:中国地图出版社,2000.5

ISBN 7-5031-2317-6

I.分… II.朱… III.省区地图-中国-地图集 IV.K922.2

中国版本图书馆 CIP 数据核字(2000)第 21499 号

分省中国地图集

中国地图出版社编制

中国地图出版社出版发行

(社址:白纸坊西街3号 邮编100054)

北京通州区次渠印刷厂印刷

新华书店经销


· 787×1092 16开 16 $\frac{1}{4}$ 印张

2003年6月第1版北京第4次印刷

ISBN7—5031—2317—6/K·905

印数:25001—33000

ISBN 7-5031-2317-6



9 787503 123177 >

GS(2002)502号 定价:42.00元

本图上中国国界线系按照我社1989年出版的
《中华人民共和国地形图》绘制。

版权所有 侵权必究

如有残缺请与本社发行部联系调换

出版说明

1.《分省中国地图集》是为具有中等及中等以上文化水平的读者编印的参考用地图集，图文并茂，资料比较系统、准确，便于各界读者学习时事政治、探求地理知识查考。该图图面清晰，字体较大，尤宜视力较差的中老年读者使用。

2.本图集共有地图50幅，其中总图3幅，省级行政单位图29.5幅，地区图2.5幅，地形图15幅。省区图中除4个直辖市与有关省、市合幅外，均按习惯一个省级行政单位一幅，并插有直辖市、省会或特别行政区的城市略图。地形图按省区形状和大小安排，有的一省区一幅，有的几个相邻省区或特别行政区合一幅。除省区地形图外，各图幅均有相应的文字说明，〈世界政区〉附有〈世界各国家和地区面积、人口表〉图集未附〈地名索引〉，按省区图编标查找位置。

3.本图集各省区排列顺序，基本上按照国家规定的标准顺序。但考虑到地理位置的联系，海南省排在广东省之后。

4.本图集图、文中的县级以上行政区划，根据2002年12月底以前国务院批准的全国县级以上行政区划资料标绘（驻地取全）、介绍。县以下地名尽可能采用全国地名普查后确定的名称。

5.本图集的我国人口数字，根据公安部 and 各省、市、自治区公布的2001年统计资料；经济统计数字，根据国家统计局公布的2001年统计资料。

6.本图集气候资料，主要依据中央气象局编印的《1951—1970中国地面气候资料》。

7.本图上中国国界线系按照我社1989年出版的1:400万《中华人民共和国地形图》绘制。

8.本图行政区划资料截至2002年12月底。

编者

图 例

居 民 点 地 形 图

- | | | |
|--|--|---|
| <p> 北京市 首都(仅中国首都标★) (外国首都或首府同)</p> <p> 上海市 省级行政中心</p> <p><u>延吉市</u> 州、地区、盟行政中心</p> | <p> 青岛市 地级市行政中心 (外国重要城市同)</p> <p> 凤阳 县级行政中心</p> <p> 南口 镇、乡或村庄 (外国一般城镇同)</p> | <p> 北京 首都(外国首都 或首府同)</p> <p> 上海 省级行政中心</p> <p> 苏州 其他城镇</p> |
|--|--|---|

交 通

- | | | |
|--|-------------------------------------|--|
| <p> 铁路、未成铁路</p> <p> 高速公路、国道</p> <p> 一般公路</p> | <p> 大道</p> <p> 关隘或山口</p> <p> 运河</p> | <p> 航海线及航海里程</p> <p> 轮船通航起迄点</p> <p> 机场、港口</p> |
|--|-------------------------------------|--|

境 界

- | | | |
|-------------------------|--|----------------------------------|
| <p> 国界</p> <p> 未定国界</p> | <p> 省、自治区、直辖市界</p> <p> 自治州、地区、盟、地级市界</p> | <p> 特别行政区界</p> <p> 地区界 军事分界线</p> |
|-------------------------|--|----------------------------------|

水 文 及 地 形

- | | | |
|--|--|---|
| <p> 海岸线</p> <p> 沙洲、浅滩</p> <p> 珊瑚礁</p> <p> 淡水湖</p> <p> 咸水湖及湖面高度(米)</p> <p> 时令湖、时令河</p> <p> 常年河</p> <p> 伏流河</p> <p> 瀑布</p> | <p> 渠道</p> <p> 水库及闸坝</p> <p> 蓄洪区</p> <p> 井、坎儿井</p> <p> 泉、温泉</p> <p> 等高线、雪被及冰川</p> <p> 等深线</p> <p> 黄土沟</p> <p> 石灰岩溶洞、峰林</p> | <p> 火山</p> <p> 山峰及高程(米)</p> <p> 高程点及高程(米)</p> <p> 海深(米)</p> <p> 干涸河、干涸湖</p> <p> 沙漠</p> <p> 砾漠</p> <p> 风蚀残丘</p> <p> 沼泽</p> <p> 盐沼泽</p> |
|--|--|---|

其 他

- | | |
|----|------|
| 长城 | 名胜古迹 |
|----|------|

城 市 略 图

- | | | |
|--------|-----|-----|
| 街区及街道 | 城墙 | 塔 |
| 公园或绿化地 | 桥梁 | 体育场 |
| 铁路及车站 | 纪念碑 | 单位 |

责任编辑 朱大仁
编 辑 王京莉 刘亚玲 卢金伟 吴贵清
撰 文 丘富科
索 引 何红艳
刻 绘 山西省地图编辑部
检 验 张武冰 朱大仁 刘亚玲
插 图 杨晓明
封面设计 张海洋
工艺设计 王慧芳
审 定 张武冰

目 录

| 页 次 | 内 容 | 比 例 尺 |
|--------|-----------------|-------------------------|
| 1-4 | 世界政区 | 1:100 000 000 |
| 5-8 | 中国政区 | 1:25 000 000 |
| 9-12 | 北京市 天津市 | 1:1 333 000 |
| 13-16 | 河北省 | 1:2 333 000 |
| 17-20 | 山西省 | 1:2 000 000 |
| 21-24 | 内蒙古自治区 | 1:6 666 000 |
| 25-28 | 辽宁省 | 1:2 333 000 |
| 29-32 | 吉林省 | 1:2 666 000 |
| 33-36 | 黑龙江省 | 1:4 000 000 |
| 37-40 | 上海市 江苏省 | 1:2 000 000 |
| 41-44 | 沪宁杭地区 | 1:1 333 000 |
| 45-48 | 浙江省 | 1:2 000 000 |
| 49-52 | 安徽省 | 1:2 000 000 |
| 53-56 | 福建省 | 1:2 000 000 |
| 57-60 | 江西省 | 1:2 000 000 |
| 61-64 | 山东省 | 1:2 000 000 |
| 65-68 | 河南省 | 1:2 333 000 |
| 69-72 | 湖北省 | 1:2 333 000 |
| 73-76 | 湖南省 | 1:2 333 000 |
| 77-80 | 广东省 | 1:2 800 000 |
| 81-84 | 珠江三角洲 海南省 | 1:1 333 000 1:1 800 000 |
| 85-88 | 广西壮族自治区 | 1:2 666 000 |
| 89-92 | 重庆市 四川省 | 1:4 000 000 |
| 93-96 | 成渝地区 | 1:1 333 000 |
| 97-100 | 贵州省 | 1:2 333 000 |

目 录

| 页 次 | 内 容 | 比 例 尺 |
|---------|------------------------------------|-------------------------|
| 101-104 | 云南省 | 1:4 000 000 |
| 105-108 | 西藏自治区 | 1:6 000 000 |
| 109-112 | 陕西省 | 1:2 666 000 |
| 113-116 | 甘肃省 | 1:4 666 000 |
| 117-120 | 青海省 宁夏回族自治区 | 1:6 000 000 1:1 905 000 |
| 121-124 | 新疆维吾尔自治区 | 1:6 666 000 |
| 125-128 | 台湾省 | 1:1 500 000 |
| 129-132 | 香港、澳门特别行政区 | 1:6 000 000 |
| 133-136 | 中国地形 | 1:18 500 000 |
| 137 | 北京市 天津市 河北省 山西省地形 | 1:5 000 000 |
| 138 | 内蒙古自治区地形 | 1:10 000 000 |
| 139 | 辽宁省 吉林省地形 | 1:5 000 000 |
| 140 | 黑龙江省地形 | 1:6 000 000 |
| 141 | 上海市 江苏省 浙江省 安徽省地形 | 1:5 000 000 |
| 142 | 江西省 福建省 台湾省地形 | 1:5 000 000 |
| 143 | 山东省 河南省地形 | 1:5 000 000 |
| 144 | 湖北省 湖南省地形 | 1:5 000 000 |
| 145 | 广东省 广西壮族自治区 海南省 香港、澳门特别行政区地形 | 1:6 000 000 |
| 146 | 重庆市 四川省地形 | 1:6 000 000 |
| 147 | 云南省 贵州省地形 | 1:6 000 000 |
| 148 | 西藏自治区地形 | 1:9 000 000 |
| 149 | 陕西省 宁夏回族自治区地形 | 1:5 000 000 |
| 150 | 甘肃省 青海省地形 | 1:8 000 000 |
| 151 | 新疆维吾尔自治区地形 | 1:11 000 000 |
| 152-252 | 地名索引 | |

1 世界政区



- ① 塞浦路斯 ② 黎巴嫩 ③ 以色列 ④ 阿拉伯区 ⑤ 巴勒斯坦 ⑥ 阿拉伯联合酋长国 ⑦ 克什米尔 ⑧ 格鲁吉亚 ⑨ 亚美利加 ⑩ 阿富汗 ⑪ 新加坡 ⑫ 斯洛伐克 ⑬ 爱沙尼亚 ⑭ 拉脱维亚 ⑮ 立陶宛 ⑯ 卢森堡 ⑰ 列支敦士登 ⑱ 瑞士 ⑲ 摩尔多瓦 ⑳ 摩纳哥 ㉑ 梵蒂冈 ㉒ 圣马力诺 ㉓ 斯洛文尼亚 ㉔ 克罗地亚 ㉕ 波斯尼亚和黑塞哥维那 ㉖ 塞尔维亚和黑山 ㉗ 马其顿 ㉘ 阿尔巴尼亚 ㉙ 安道尔 ㉚ 多米尼加 ㉛ 波多黎各(美) ㉜ 安圭拉(英) ㉝ 圣基茨和尼维斯 ㉞ 蒙特塞拉特(英) ㉟ 多米尼克 ㊱ 圣卢西亚 ㊲ 圣文森特和格林纳丁斯 ㊳ 荷属安的列斯



① 荷兰 ② 比利时 ③ 捷克
 ④ 吉布提 ⑤ 多哥 ⑥ 赤道几内亚

正弦差分纬线多圆投影

比例尺 1:100 000 000

0 1000 2000 3000 4000 5000 6000 km

世界各国家和地区面积、人口表

世界陆地面积共 1.495 亿平方千米,全世界共有 220 多个政区单位——国家和地区。至 2000 年年中估计,全世界人口约 60 亿人。

| 亚 洲 | | |
|----------|--------------|------------|
| 国家或地区 | 面积 (平方千米) | 人口 (万人) |
| 中华人民共和国 | 约 9 600 000 | 129 533 |
| 蒙古 | 1 566 500 | 245 |
| 朝鲜 | 122 762 | 2 355 |
| 韩国 | 99 262 | 4 685 |
| 日本 | 377 800 | 12 678 |
| 越南 | 329 556 | 7 632 |
| 老挝 | 236 800 | 530 |
| 柬埔寨 | 181 035 | 1 143 |
| 缅甸 | 676 581 | 4 640 |
| 泰国 | 513 115 | 6 178 |
| 马来西亚 | 329 733 | 2 270 |
| 新加坡 | 647 | 389 |
| 文莱 | 5 765 | 32.3 |
| 菲律宾 | 299 700 | 7 515 |
| 印度尼西亚 | 1 904 443 | 20 790 |
| 东帝汶 | 14 874 | 84 |
| 尼泊尔 | 147 181 | 2 240 |
| 锡金 | 7 200 | 50 |
| 不丹 | 46 000 | 60 |
| 孟加拉国 | 143 998 | 12 400 |
| 印度 | 2 974 700 | 102 700 |
| 斯里兰卡 | 65 610 | 1 900 |
| 马尔代夫 | 298 | 27.8 |
| 哈萨克斯坦 | 2 724 900 | 1 495 |
| 吉尔吉斯斯坦 | 198 500 | 490 |
| 塔吉克斯坦 | 143 100 | 611 |
| 乌兹别克斯坦 | 447 400 | 2 441 |
| 土库曼斯坦 | 488 100 | 520 |
| 格鲁吉亚 | 69 700 | 544 |
| 阿塞拜疆 | 86 600 | 800 |
| 亚美尼亚 | 29 800 | 380 |
| 巴基斯坦 | 796 095 | 13 058 |
| 阿富汗 | 652 300 | 2 192 |
| 伊朗 | 1 645 000 | 6 275 |
| 科威特 | 17 818 | 227 |
| 沙特阿拉伯 | 2 250 000 | 2 020 |
| 巴林 | 706.5 | 61.6 |
| 卡塔尔 | 11 437 | 60 |
| 阿拉伯联合酋长国 | 83 600 | 276 |
| 阿曼 | 309 500 | 246 |
| 也门 | 555 000 | 1 758 |
| 伊拉克 | 441 839 | 2 240 |
| 叙利亚 | 185 180 | 1 700 |
| 黎巴嫩 | 10 452 | 330 |
| 约旦 | 96 188 | 476 |
| 巴勒斯坦国 | ① | 639 |
| 以色列 | ② | 617 |
| 塞浦路斯 | 9 251 | 86.4 |
| 土耳其 | 779 450 | 6 550 |
| 欧 洲 | | |
| 冰岛 | 103 000 | 27.5 |
| 法罗群岛(丹) | 1 399 | 4.5 |
| 丹麦 | 43 094 | 531 |
| 挪威③ | 386 958 | 445 |

| | | |
|------------|------------|--------|
| 瑞典 | 449 964 | 886 |
| 芬兰 | 338 145 | 517 |
| 爱沙尼亚 | 45 200 | 145 |
| 拉脱维亚 | 64 600 | 244 |
| 立陶宛 | 65 300 | 370 |
| 俄罗斯 | 17 075 400 | 14 550 |
| 白俄罗斯 | 207 600 | 1 002 |
| 乌克兰 | 603 700 | 4 970 |
| 摩尔多瓦 | 33 700 | 430 |
| 波兰 | 312 683 | 3 865 |
| 捷克 | 78 864 | 1 028 |
| 斯洛伐克 | 49 035 | 540 |
| 匈牙利 | 93 031 | 1 009 |
| 德国 | 356 970 | 8 209 |
| 奥地利 | 83 858 | 818 |
| 列支敦士登 | 160 | 3.2 |
| 瑞士 | 41 284 | 724 |
| 荷兰 | 41 526 | 1 586 |
| 比利时 | 30 528 | 1 022 |
| 卢森堡 | 2 586 | 42.9 |
| 英国 | 244 100 | 5 920 |
| 爱尔兰 | 70 282 | 370 |
| 法国 | 551 602 | 6 019 |
| 摩纳哥 | 1.95 | 3.3 |
| 安道尔 | 468 | 7.5 |
| 西班牙 | 505 925 | 3 940 |
| 葡萄牙 | 92 072 | 998 |
| 意大利 | 301 277 | 5 734 |
| 梵蒂冈 | 0.44 | 0.13 |
| 圣马力诺 | 61 | 2.5 |
| 马耳他 | 316 | 37.9 |
| 塞尔维亚和黑山 | 102 173 | 1 062 |
| 斯洛文尼亚 | 20 256 | 199 |
| 克罗地亚 | 56 538 | 450 |
| 波斯尼亚和黑塞哥维那 | 51 129 | 384 |
| 马其顿 | 25 713 | 201 |
| 罗马尼亚 | 237 500 | 2 252 |
| 保加利亚 | 110 993 | 823 |
| 阿尔巴尼亚 | 28 748 | 340 |
| 希腊 | 131 957 | 1 060 |
| 非 洲 | | |
| 埃及 | 1 002 000 | 6 598 |
| 利比亚 | 1 759 540 | 622 |
| 突尼斯 | 164 150 | 944 |
| 阿尔及利亚 | 2 381 741 | 2 928 |
| 摩洛哥 | 459 000 | 2 780 |
| 西撒哈拉 | 266 000 | 28.4 |
| 毛里塔尼亚 | 1 030 000 | 250 |
| 塞内加尔 | 196 722 | 900 |
| 冈比亚 | 10 380 | 119 |
| 马里 | 1 241 238 | 1 150 |
| 布基纳法索 | 274 200 | 1 162 |
| 佛得角 | 4 033 | 41.4 |
| 几内亚比绍 | 36 125 | 117 |
| 几内亚 | 245 857 | 750 |
| 塞拉利昂 | 72 326 | 468 |
| 利比里亚 | 111 370 | 290 |
| 科特迪瓦 | 322 463 | 1 460 |
| 加纳 | 239 460 | 1 890 |
| 多哥 | 56 600 | 440 |
| 贝宁 | 112 622 | 607 |
| 尼日尔 | 1 267 627 | 970 |
| 尼日利亚 | 923 768 | 12 000 |

| | | | | | |
|----------|-----------|-------|--------------|-----------|--------|
| 喀麦隆 | 475 422 | 1 390 | 圣皮埃尔和密克隆(法) | 242 | 0.6 |
| 赤道几内亚 | 28 051 | 47.6 | 美国 | 9 372 614 | 27 313 |
| 乍得 | 1 284 000 | 693 | 百慕大(英) | 53 | 6.4 |
| 中非 | 622 984 | 367 | 墨西哥 | 1 967 183 | 9 630 |
| 苏丹 | 2 505 813 | 3 448 | 危地马拉 | 108 889 | 1 080 |
| 埃塞俄比亚 | 1 103 600 | 5 988 | 伯利兹 | 22 963 | 23.7 |
| 厄立特里亚 | 125 000 | 372 | 萨尔瓦多 | 20 720 | 603 |
| 吉布提 | 23 200 | 74.0 | 洪都拉斯 | 112 492 | 654 |
| 索马里 | 637 657 | 1 070 | 尼加拉瓜 | 121 428 | 480 |
| 肯尼亚 | 582 646 | 3 000 | 哥斯达黎加 | 51 100 | 360 |
| 乌干达 | 241 038 | 2 240 | 巴拿马 | 77 517 | 277 |
| 坦桑尼亚 | 945 087 | 3 230 | 巴哈马 | 13 939 | 30.1 |
| 卢旺达 | 26 338 | 837 | 特克斯和凯科斯群岛(英) | 430 | 1.9 |
| 布隆迪 | 27 834 | 648 | 古巴 | 110 860 | 1 118 |
| 刚果(金) | 2 344 885 | 5 034 | 开曼群岛(英) | 259 | 3.7 |
| 刚果(布) | 342 000 | 286 | 牙买加 | 10 991 | 255 |
| 加蓬 | 267 667 | 117 | 海地 | 27 797 | 765 |
| 圣多美和普林西比 | 1 001 | 13.7 | 多米尼加 | 48 464 | 832 |
| 安哥拉 | 1 246 700 | 1 200 | 波多黎各(美) | 8 959 | 389 |
| 赞比亚 | 752 614 | 1 010 | 美属维尔京群岛 | 354 | 9.4 |
| 马拉维 | 118 484 | 1 060 | 英属维尔京群岛 | 153 | 2 |
| 莫桑比克 | 799 380 | 1 730 | 圣基茨和尼维斯 | 261.6 | 4.5 |
| 科摩罗 | 2 235 | 67.6 | 安圭拉(英) | 96 | 1.2 |
| 马达加斯加 | 627 000 | 1 635 | 安提瓜和巴布达 | 442 | 7.1 |
| 塞舌尔 | 455 | 8.1 | 蒙特塞拉特(英) | 102 | 1.1 |
| 毛里求斯 | 2 040 | 130 | 瓜德罗普(法) | 1 780 | 45 |
| 留尼汪(法) | 2 512 | 70.7 | 多米尼克 | 751 | 7.5 |
| 津巴布韦 | 390 759 | 1 190 | 马提尼克(法) | 1 100 | 38.1 |
| 博茨瓦纳 | 581 730 | 157 | 圣卢西亚 | 616 | 15 |
| 纳米比亚 | 824 269 | 167 | 圣文森特和格林纳丁斯 | 389 | 11.2 |
| 南非 | 1 221 037 | 4 305 | 巴巴多斯 | 431 | 27 |
| 斯威士兰 | 17 363 | 98.0 | 格林纳达 | 344 | 10 |
| 莱索托 | 30 344 | 218 | 特立尼达和多巴哥 | 5 128 | 128 |
| 圣赫勒拿(英) | 412 | 0.71 | 荷属安的列斯 | 800 | 21 |
| | | | 阿鲁巴(荷) | 193 | 9.1 |

大 洋 洲

| | | |
|------------|-----------|-------|
| 澳大利亚 | 7 682 300 | 1 875 |
| 新西兰 | 270 534 | 383 |
| 巴布亚新几内亚 | 462 840 | 430 |
| 所罗门群岛 | 28 369 | 42.6 |
| 瓦努阿图 | 12 190 | 19.3 |
| 新喀里多尼亚(法) | 19 103 | 20.6 |
| 斐济群岛 | 18 272 | 80.6 |
| 基里巴斯 | 811 | 8.2 |
| 瑙鲁 | 21.1 | 1.1 |
| 密克罗尼西亚联邦 | 705 | 13.1 |
| 马绍尔群岛 | 180 | 5.1 |
| 帕劳 | 458 | 1.9 |
| 北马里亚纳群岛(美) | 457 | 7.4 |
| 关岛(美) | 549 | 16.4 |
| 图瓦卢 | 26 | 1.1 |
| 瓦利斯和富图纳(法) | 274 | 1.4 |
| 萨摩亚 | 2 934 | 17 |
| 美属萨摩亚 | 197 | 6.3 |
| 纽埃(新) | 258 | 0.2 |
| 托克劳(新) | 12 | 0.14 |
| 库克群岛(新) | 240 | 1.6 |
| 汤加 | 747 | 9.9 |
| 法属波利尼西亚 | 4 167 | 22.8 |
| 皮特凯恩(英) | 4.5 | 0.005 |

北 美 洲

| | | |
|--------|-----------|-------|
| 格陵兰(丹) | 2 175 600 | 5.6 |
| 加拿大 | 9 970 610 | 3 057 |

南 美 洲

| | | |
|-------|-----------|--------|
| 哥伦比亚 | 1 141 748 | 3 984 |
| 委内瑞拉 | 916 700 | 2 324 |
| 圭亚那④ | 214 969 | 78.2 |
| 苏里南 | 163 265 | 44.3 |
| 法属圭亚那 | 91 000 | 15.2 |
| 厄瓜多尔 | 270 670 | 1 217 |
| 秘鲁 | 1 285 216 | 2 480 |
| 巴西 | 8 547 403 | 16 390 |
| 玻利维亚 | 1 098 581 | 813 |
| 智利 | 756 626 | 1 501 |
| 阿根廷 | 2 780 000 | 3 660 |
| 巴拉圭 | 406 752 | 536 |
| 乌拉圭 | 176 215 | 329 |

注:

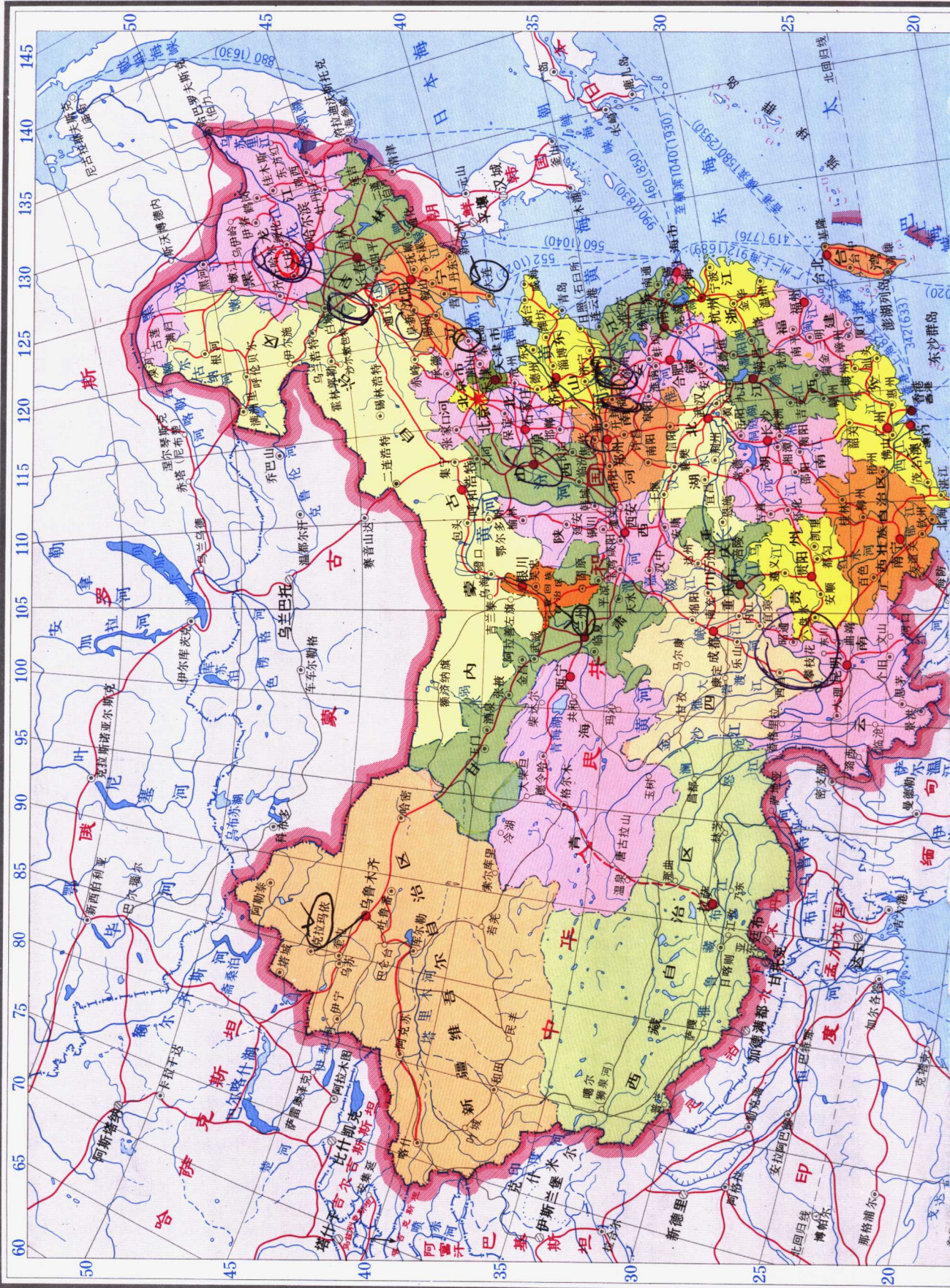
①根据联合国关于巴勒斯坦分治决议规定,在巴勒斯坦地区建立的阿拉伯国面积为1.15万多平方千米,后被以色列占领。1988年11月,巴勒斯坦国宣告成立,但未确定其疆界。

②根据1947年联合国关于巴勒斯坦分治决议的规定,以色列国的面积为1.49万平方千米。目前实际控制2.7万平方千米。

③包括斯瓦尔巴群岛(面积62 730平方千米,人口约4 000)与其附近挪属岛屿。

④不包括同圭亚那有争议的1.7万平方千米的面积。

5 中国政区



中国政区

中国,全称中华人民共和国,是亚洲东部、太平洋西岸的伟大国家。疆域东起黑龙江和乌苏里江汇合处,西至帕米尔高原,距离约 5200 千米,时差约 4 小时;北至漠河附近黑龙江上,南至南海曾母暗沙,相距约 5500 千米。国土面积约 960 万平方千米,占全球陆地面积 1/15,与欧洲面积相当,仅次于俄罗斯、加拿大,是世界上面积最大国家之一。陆上与朝鲜、俄罗斯、蒙古、哈萨克斯坦、吉尔吉斯斯坦、塔吉克斯坦、阿富汗、巴基斯坦、印度、尼泊尔、锡金、不丹、缅甸、老挝、越南等 15 个国家为邻,边界长约 2.28 万千米。我国濒临渤海、黄海、东海、南海,以及台湾以东太平洋海区。我国大陆或岛屿海岸基线相邻接 12 海里内的海域面积 473 万平方千米,其中包括我国的内海渤海和南海中的琼州海峡两大整体海域。我国大陆海岸线长 1.8 万多千米,东南方隔海同日本、韩国、菲律宾、马来西亚、印度尼西亚、文莱等 6 个国家相望。

中国向来为世界上人口最多的国家。1949 年全国人口已有 54000 多万。1953 年、1964 年、1982 年、1990 年四次全国人口普查数分别为 60193 万、72307 万、103188 万、116002 万。1954—1957 年和 1962—1971 年间曾出现人口增长高峰。70 年代起我国实行计划生育。因人口基数大,1994 年全国人口已达 12 亿。2000 年 11 月 1 日达 129533 万人(港台澳人口已计入,港 2001 年 673 万人,台 2001 年 12 月底 2241 万人,澳 2001 年 12 月 43.4 万人)。中国人口约占世界人口 22%,几乎等于美国和英法德意等欧洲各国人口的总和。据最近一次全国人口普查,全国人口密度 132 人/平方千米,约为世界平均密度的 3 倍。市镇人口比重占 36.09%,劳动适龄人口占 70.15%(世界平均 61.4%),文盲率 6.72%。

全国有汉、蒙古、回、藏、维吾尔、苗、彝、壮、布依、朝鲜、满、侗(dòng)、瑶、白、土家、哈尼、哈萨克、傣(dǎi)、黎(以上 19 个民族人口均在 100 万以上)、傈僳(lìsù)、佤(wǎ)、畲(shē)、高山、拉祜(hù)、水、东乡、纳西、景颇、柯尔克孜、土、达斡(wò)尔、仫佬(mùlǎo)、羌(qiāng)、布朗、撒拉、毛南、仡佬(gēlǎo)、锡伯、阿昌、普米、塔吉克、怒、乌孜别克、俄罗斯、鄂温克、德昂、保安、裕固、京、塔塔尔、独龙、鄂伦春、赫哲、门巴、珞巴、基诺等 56 个民族。汉族人口占 91.59%,少数民族人口占 8.41%。中国是统一的多民族国家,中华民族勤劳、智慧、勇敢,共同缔造了我们伟大的祖国。

中国是世界著名的文明古国之一。悠悠历史,上下五千年。黄帝之后历经夏、商、周及春秋战国,秦、汉、三国、晋及十六国,南北朝,隋、唐、五代十


国,宋及辽、西夏、金、元、明、清、民国等朝代或时期,创立了举世瞩目的华夏文明。1949 年,中国人民革命胜利,成立了中华人民共和国。从此,中国进入到社会主义历史新时期。

中华人民共和国是工人阶级领导的以工农联盟为基础的人民民主专政的社会主义国家。

最高国家权力机关是全国人民代表大会。最高国家行政机关是国务院。首都北京。中国的行政区划自秦代开创郡县制起,迄今已有两千多年历史。元代设立行中书省、路、府、州、县,始有省的建置。随着近代工商城镇的兴起,民国初期始设市。民国时期曾设江苏、浙江、安徽、江西、福建、台湾、广东、广西、湖北、湖南、四川、西康、云南、贵州、河北、河南、山东、山西、热河、察哈尔、绥远、辽宁、辽北、安东、吉林、松江、合江、黑龙江、嫩江、兴安、陕西、甘肃、青海、宁夏、新疆等 35 省和西藏地区,以及南京、上海、北平(今北京)、天津、青岛、大连、沈阳、哈尔滨、汉口(今武汉)、广州、重庆、西安等 12 直辖市。1947 年,解放区的内蒙古自治区成立。

新中国成立后,行政区划多次变动。1949 年撤辽宁、辽北、安东、合江、嫩江、兴安 6 省,设立平原省、辽东省、辽西省,江苏、安徽分设苏北、苏南、皖北、皖南 4 行署区(省级),又设旅大行署区及抚顺、鞍山、本溪 3 直辖市;1950 年设昌都地区(省级),四川分设川东、川南、川西、川北 4 个行署区,旅大行署区改设直辖市,全国设华北、东北、华东、中南、西南、西北 6 大行政区;1952 年撤察哈尔、平原 2 省,恢复江苏、安徽、四川 3 省,撤其原分设的 8 行署区;1953 年设直辖市长春市;1954 年撤绥远、辽东、辽西、松江、宁夏 5 省,又撤 6 大行政区,保留北京、天津、上海 3 直辖市,撤销其余直辖市;1955 年撤热河、西康 2 省,西藏地方改为西藏自治区(筹委会),撤新疆省、成立新疆维吾尔自治区;1956 年昌都地区改属西藏自治区(筹委会);1958 年由甘肃省析置宁夏回族自治区,撤广西省、成立广西壮族自治区;1965 年成立西藏自治区;1988 年由广东省析设海南省;1997 年由四川省析设重庆直辖市,香港回归祖国、1999 年澳门回归祖国,设特别行政区。至此,全国包括台湾省在内共有 23 省、5 自治区、4 直辖市、2 特别行政区。

我国现行政区划大致为省、县、乡三级体制。根据中华人民共和国宪法精神,我国的行政区划系统



如下:

(一)全国分为省、自治区、直辖市,国家在必要时,设立特别行政区(如香港特别行政区),实行“一国两制”;

(二)省、自治区下分自治州(云南、新疆等9省区)、县、自治县(云南、广西等17省区)、市;

(三)县、自治县、市下分乡、民族乡、镇;

(四)乡、镇以下设村。

自治区、自治州、自治县、民族乡都是民族自治地方。自治州下分县、自治县、市。

市分为直辖市、地级市(较大的市)和县级市3种。直辖市和较大的市下分区、县。

有的省设县级的旗(内蒙古)、林区(湖北)、特区(贵州),乡级的苏木(内蒙古)。

地区、盟(内蒙古)行政公署、街道办事处等都是上一级政府机关的派出机构。

改革开放以来,我国行政区划变动有如下几个特点。1. 为充分发挥城市的中心作用,逐步推行市管县体制,冀、辽、粤、鲁、豫等省所有县市(县级)都分别由地级市管辖,其他许多省自治区有条件的都逐步撤销一些地区,实行市管县体制;2. 由于工商

经济的发展,城镇人口和国民生产总值增长,建市市大幅度增长,特别是1986年建市新标准颁布后,县级市更是飞速发展,1980年才113个,1986年184个,1999年达427个,2001年达392个。

我国省级政区行政中心1949年以来的变迁情况:1. 河北省会1949—1957年在保定;1958年—1965年在天津,1966—1967年在保定,1968年至今在石家庄;2. 内蒙古自治区首府1949年在乌兰浩特,1950—1952年在张家口,1953年至今在呼和浩特(初称归绥,1954年改今名);3. 吉林省会1949—1953年在吉林,1954年至今在长春;4. 黑龙江省会1949—1953年在齐齐哈尔,1954年至今在哈尔滨;5. 河南省会1949—1953年在开封,1954年至今在郑州;6. 新疆维吾尔自治区首府旧称迪化,1953年改今名乌鲁木齐。7. 新中国建国初期热河省会承德、平原省会新乡、西康省会雅安、绥远省会归绥、察哈尔省会张家口、松江省会哈尔滨、辽东省会丹东、辽西省会锦州,省级的苏南、苏北、皖南、皖北、川东、川南、川西、川北、旅大9行署区及昌都地区驻地分别为无锡、扬州、芜湖、合肥、北碚、泸州、成都、南充、大连、昌都。

各市、省区面积人口占全国的百分比(%)及人均国内生产总值(人民币,千元,2001)

| 省区市 | 面积 | 人口 | 生产总值 | 省区市 | 面积 | 人口 | 生产总值 | 省区市 | 面积 | 人口 | 生产总值 | 省区市 | 面积 | 人口 | 生产总值 |
|-----|------|-----|------|-----|-----|-----|------|-----|------|-----|------|-----|--------|------|--------------------|
| 北京 | 0.2 | 1.1 | 25.5 | 江苏 | 1.1 | 5.8 | 12.9 | 广东 | 1.9 | 6.7 | 13.7 | 甘肃 | 4.2 | 2.0 | 4.2 |
| 天津 | 0.1 | 0.8 | 20.1 | 浙江 | 1.1 | 3.6 | 14.6 | 广西 | 2.4 | 3.5 | 4.7 | 青海 | 7.5 | 0.4 | 5.7 |
| 河北 | 2.0 | 5.2 | 8.4 | 安徽 | 1.4 | 4.6 | 5.2 | 海南 | 0.4 | 0.6 | 7.1 | 宁夏 | 0.7 | 0.4 | 5.3 |
| 山西 | 1.6 | 2.6 | 5.5 | 福建 | 1.3 | 2.7 | 12.4 | 重庆 | 0.9 | 2.4 | 5.7 | 新疆 | 17.3 | 1.5 | 7.9 |
| 内蒙古 | 11.9 | 1.8 | 6.5 | 江西 | 1.7 | 3.2 | 5.2 | 四川 | 5.0 | 6.4 | 5.3 | 香港 | 0.01 | 0.5 | 190.2 ^② |
| 辽宁 | 1.6 | 3.3 | 12.0 | 山东 | 1.6 | 7.0 | 10.5 | 贵州 | 1.8 | 2.7 | 2.9 | 台湾 | 0.4 | 1.7 | 399.3 ^③ |
| 吉林 | 1.9 | 2.1 | 7.6 | 河南 | 1.7 | 7.2 | 5.9 | 云南 | 4.0 | 3.3 | 4.9 | 澳门 | 0.0002 | 0.03 | 114.7 ^③ |
| 黑龙江 | 4.8 | 2.9 | 9.3 | 湖北 | 1.9 | 4.7 | 7.8 | 西藏 | 12.5 | 0.2 | 5.3 | | | | |
| 上海 | 0.1 | 1.3 | 37.4 | 湖南 | 2.2 | 5.0 | 6.1 | 陕西 | 2.0 | 2.8 | 5.0 | | | | |

注:①新台币,千元,2001年。
②港元,千元,2001年。
③澳元,千元,2001年。

中 国 经 济 发 展 统 计

| 产 品 | 1949年 | 2001年 | 产 品 | 1949年 | 2001年 |
|-----------------|----------|-----------|------------------|-----------------------|------------|
| 煤炭 | 3243 万吨 | 116100 万吨 | 油料 ^② | 232.8 万吨 | 2865 万吨 |
| 原油 | 12.1 万吨 | 16395 万吨 | 黄红麻 | 3.7 万吨 | 10.6 万吨 |
| 发电量 | 43.1 亿度 | 14808 亿度 | 猪 ^③ | 5775 万头 | 45743.0 万头 |
| 钢 | 15.8 万吨 | 15163 万吨 | 羊 ^③ | 4235 万只 | 29826.4 万只 |
| 水泥 | 66 万吨 | 66103 万吨 | 大牲畜 ^③ | 6002 万头 | 14995.9 万头 |
| 化肥 ^① | 9.6 万吨 | 3186 万吨 | 水产品 | 45 万吨 | 4381.3 万吨 |
| 布 | 18.9 亿米 | 290 亿米 | 铁路 | 2.20 万千米 | 7.01 万千米 |
| 食糖 | 19.9 万吨 | 653 万吨 | 公路 | 8.07 万千米 | 169.8 万千米 |
| 粮食 | 11320 万吨 | 45264 万吨 | 内河 | 7.36 万千米 | 12.15 万千米 |
| 棉花 | 44.5 万吨 | 532 万吨 | 民航 | 1.31 万千米 ^④ | 155.36 万千米 |

注:①化肥按有效成份100%计算。②包括花生、油菜籽、芝麻。③年末数,大牲畜包括马牛骡驴骆驼。④1952年统计数。

9 北京市 天津市

