

AUSTRALIA ATLAS

# 澳大利亚地图册



中国地图出版社

112

澳大利亚地图册  
AUSTRALIA ATLAS

中国地图出版社  
China Cartographic Publishing House

澳大利亚地图册

(中英文对照)

中国地图出版社编制

中国地图出版社出版发行

社址:北京市白纸坊西街3号 邮编 100054

三河艺苑印刷厂印刷

新华书店经销

787×1092 32开 2¼印张

2000年1月第2版 河北第3次印刷


ISBN7-5031-2202-1/K·826 印数:30001—41000

---

GS (1998年)001号 定价:11.50元

版权所有 侵权必究

如有残缺与本社发行部联系调换




国旗




国徽



悉尼歌剧院



桉树



议会大厦




澳大利亚电讯塔




高等法院 - 国家艺廊



悉尼港口大桥



墨尔本维多利亚艺术中心




阿德莱德市庆典中心




澳大利亚东部黄金海岸



黄金城




圣玛丽亚教堂



维多利亚州吉普斯兰地区




大堡礁度假村



大堡礁游览胜地布兰普顿岛



珊瑚岛




艾尔斯巨石度假村






北部地区的凯瑟琳峡




袋鼠



无尾熊(考拉)



尖柱




大澳湾仙人掌滩



垦荒人



奥尔加斯石



艾尔斯巨石

# 图 例 LEGEND








## 居民地 Populated Localities

- ★ 首都 Capital
- 一级行政中心  
State-Level Capital
- ◎ 人口 100 万以上  
Pop. Over 1 000 000
- ⊙ 人口 30—100 万  
Pop. 300 000—1 000 000
- ⊙ 人口 10—30 万  
Pop. 100 000—300 000
- ⊙ 人口 5—10 万  
Pop. 50 000—100 000
- 人口 5 万以下  
Pop. Under 50 000

## 境界 Boundaries

-  国界 International Boundary
-  一级行政区界  
State-Level Boundary

## 交通 Communications

-  铁路 Railway
-  高速公路 Motorway
-  主要公路 Main Highway
-  其他公路 Other Highway
-  大道 Track
-  机场(主、次)  
Airport (Main, Other)
-  港口(主、次)  
Port (Main, Other)

## 水系 Stream Systems

-  河流 River
-  湖泊 Lake
-  咸水湖 Salt Lake
-  井泉 Well or Spring
-  沼泽 Swamp
-  时令河 Seasonal River
-  时令湖 Seasonal Lake

## 其他 Others

-  沙漠 Desert
-  珊瑚礁 Coral Reefs
-  高等院校  
College and University
-  旅游景点 Tourist Spot
-  古迹 Historic Site

## 城市图 City Maps

-  城市街区 City Blocks
-  主要街道 Primary Street
-  次要街道 Secondary Street
-  重要建筑物 Important Building
-  铁路 Railway
-  公园 绿地  
Park or Green Land
-  墓地 Cemetery
-  体育场 Stadium

# 目次 CONTENTS

## 专题图 Thematic Maps

- |  |   |
|--|---|
| 1 地形 Topography                        | 11 南澳大利亚州 South Australia                                     |
| 2 政区 Political                         | 12 西澳大利亚州 Western Australia                                   |
| 3 降水和气温<br>Precipitation & Temperature | 13 珀斯附近 阿德莱德附近<br>Perth and Vicinity Adelaide and<br>Vicinity |
| 4 交通 Communications                    |   |
| 5 旅游资源 Tourist Resources               | 14 北部地区 Northern Territory                                    |

## 分州图 State Maps

- |  |
|--|
| 6 维多利亚州 Victoria   |
| 7 墨尔本附近 悉尼附近<br>Melbourne and Vicinity<br>Sydney and Vicinity                  |
| 8 新南威尔士州<br>New South Wales  |
| 9 澳大利亚首都直辖区<br>布里斯班附近<br>Australian Capital Territory<br>Brisbane and Vicinity |
| 10 昆士兰州 Queensland   |

## 15 塔斯马尼亚州 Tasmania

## 城市图 City Maps

- |                       |
|-----------------------|
| 16 城市图(一) City Map 1  |
| 17 城市图(二) City Map 2  |
| 18 城市图(三) City Maps 3 |
| 19 城市图(四) City Map 4  |
| 20 城市图(五) City Map 5  |
| 21 城市图(六) City Maps 6 |
| 22 城市图(七) City Maps 7 |

## 文字说明 Text

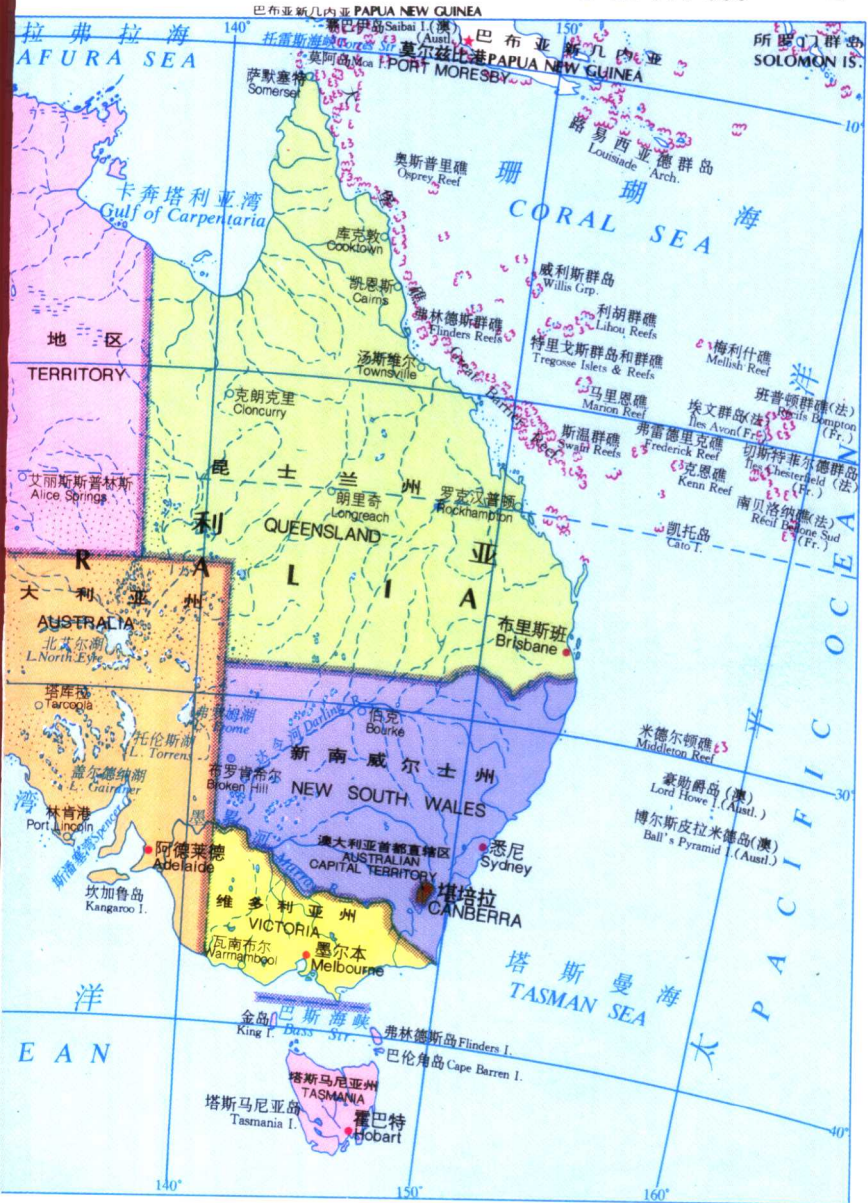
# 地形 TOPOGRAPHY





# 政区 POLITICAL







# 降水 and 气温 PRECIPITATION AND TEMPERATURE

