

普通高中课程标准实验教科书

历史

地图册

(选修)

LISHI DITUCE

星球地图出版社编制

探索历史的奥秘

TANSUO LISHI DE AOMI



星球地图出版社
岳麓书社

责任编辑 白 丽

编者说明

本图册和填充图册根据教育部颁布的《普通高中历史课程标准（实验）》的要求和经全国中小学教材审定委员会初审通过的普通高中课程标准实验教科书（岳麓书社版）《探索历史的奥秘》（选修）内容编制，供普通高中学生使用。

本图册和填充图册编排顺序与教科书一致；图册内容的选择紧密配合教科书，突出教学性，围绕教学的重点和难点，或以图释文，或适当补充图像资料；图册突出体现创新意识，注重培养学生读图用图的实践能力，拓展学生的知识面，并采用多种直观、形象、生动的表现形式，提高学生的学习兴趣，便教利学。

在图册和填充图册编辑的过程中，我们广泛征求了专家学者、部分省、市历史教研员和一线历史教师的意见和建议，并得到了他们的指导和帮助，在此表示由衷的谢忱。

图册中存在的不足之处，真诚希望各位专家和各校师生在试用过程中提出宝贵意见，以便再版时改进。

星球地图出版社
岳麓书社



ISBN 7-80104-962-4



ISBN 7-80104-962-4/G·503（课）

定价：7.55 元

批准文号：计价格[2001]1775号

举报电话：12358

普通高中课程标准实验教科书

历史地图册

探索历史的奥秘

(选修)

星球地图出版社编制



星球地图出版社
岳麓书社

主 编 赵世瑜 曹大为 周瑞祥
责任编辑 白 丽
编 辑 董义艳 张铁燕 皮朝霞
审 校 王世晓 李深年 窦晓曦 李丙叶
审 订 杜志平

普通高中课程标准实验教科书

历史地图册

探索历史的奥秘（选修）

星球地图出版社编制

星球地图出版社 出版
岳麓书社

新华书店发行

北京朝阳新艺印刷有限公司印刷

开本：880×1230毫米 1/16 印张：4.25

2005年1月第1版 2005年12月第3次印刷

ISBN 7-80104-962-4/G·503（课）

JS(2004)01-015 定价：7.55元

著作权所有·侵权必究

（星球地图出版社社址：北京市北三环中路69号 邮编：100088 电话：010-62356985）
（岳麓书社社址：湖南省长沙市河西新民路10号 邮编：410006 电话：0731-8885617）

第一单元

认识历史

- 2-3 最早的四大文明中心形势
- 4-5 世界田野考古中的重要发现分布图

第二单元

探索人类的起源

- 6-7 早期的人类
- 8 东非大裂谷位置图
地球演变过程
- 9 东亚古人类分布图
直立人扩散路线
- 10 人类迁移澳大利亚图
人类迁移美洲图
- 11 人类起源的艰辛探索

第三单元

中华文明起源探奥

- 12-13 黄河流域史前文化主要遗址分布图
- 14-15 长江流域史前文化主要遗址分布图
- 16 传说中的古代九州
- 17 夏活动范围示意图
商、夏交战图
偃师二里头遗址分布图
- 18-19 三星堆遗址位置图
三星堆遗址平面图

第四单元

欧罗巴藏珍

- 20 欧洲旧石器时代洞穴艺术遗址分布图
- 21 古代希腊
- 22 克里特岛地形图
米诺斯宫殿复原图
- 23 英国史前巨石阵位置图

第五单元

美洲寻梦

- 24 中美洲地图
玛雅人城市复原图
- 25 白令海峡
复活节岛位置及居民迁入路线图
- 26 中国与美洲

第六单元

非洲古文明探幽

- 27 非洲地形图
- 28 尼日利亚地图
- 29 西非地图
- 30 西非沿海的航道
- 31 津巴布韦共和国地图
大津巴布韦遗址示意图
- 32 西方各国在南部非洲的扩张地图

填充地图册

第一单元 认识历史

- 35 人类历史的开端

第二单元 探索人类的起源

- 37 非洲古猿分布图
39 东亚古人类分布图
直立人扩散路线
40 欧洲古人类分布图
人类迁移澳大利亚图
41 人类起源的艰辛探索

第三单元 中华文明起源探奥

- 42 黄河流域的史前文化遗址分布图
43 仰韶文化遗址分布图
44 龙山文化遗址分布图
45 夏朝活动区域示意图
46 河南西部文化遗址分布图
二里头遗址平面图
二里头一号宫殿复原图
47 三星堆遗址位置图
48 金沙遗址位置图
49 夏人活动范围图
商朝疆域图
50 西周疆域图

第四单元 欧罗巴藏珍

- 51 欧洲旧石器时代洞穴艺术分布图
52 古代希腊
53 克里特岛
54 英国史前巨石阵位置图

第五单元 美洲寻梦

- 55 中美洲地图
56 白令海峡
57 复活节岛
58 中国与美洲

第六单元 非洲古文明探幽

- 59 尼日利亚地图
60 西非地图
西非沿海的航道
61 津巴布韦共和国地图
62 西方各国在南部非洲的扩张地图

目录


古代埃及文字演变



最初的埃及文字只是以图形来表达事物的一种象形文字



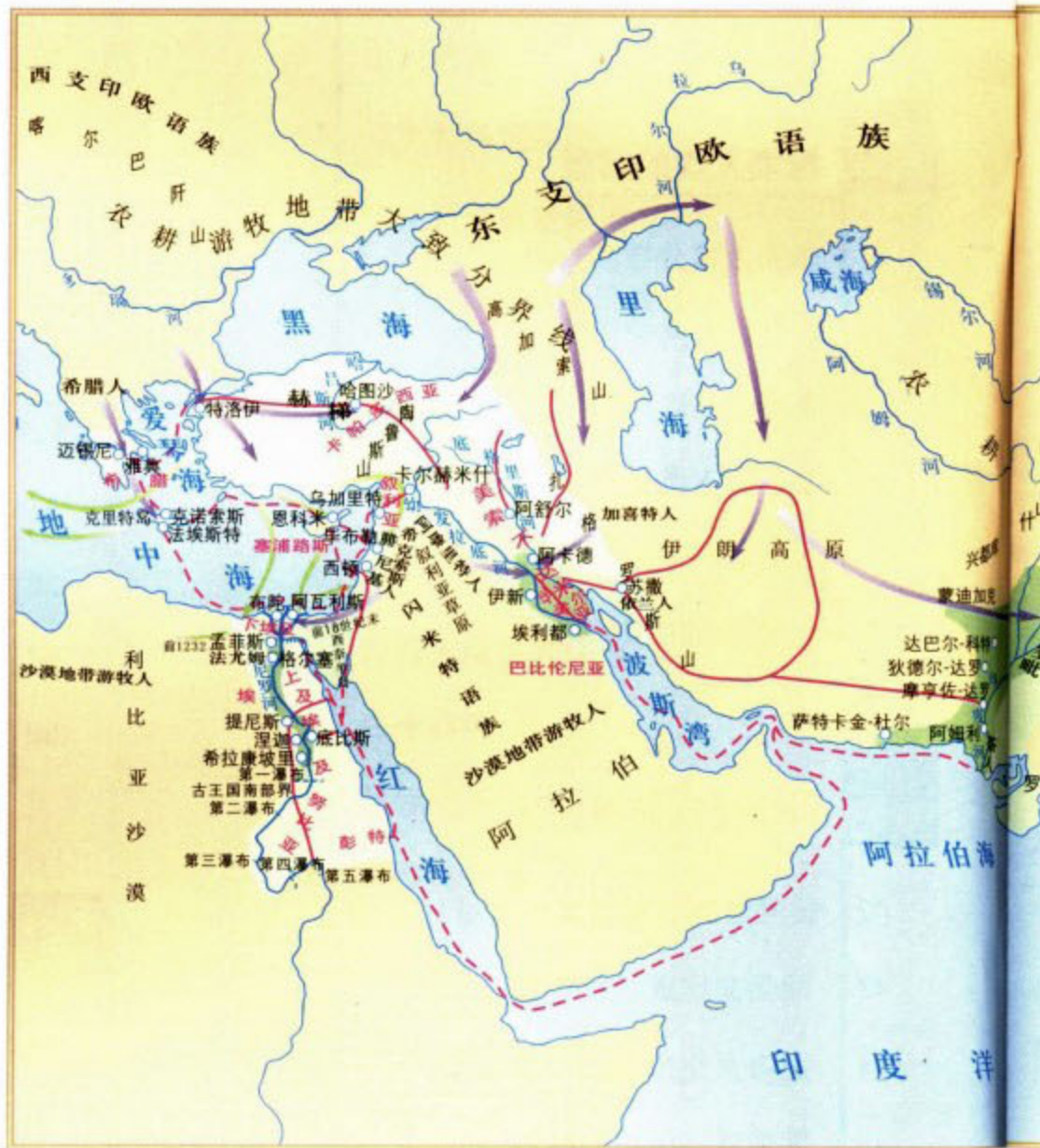
古埃及人用纸莎草做书写材料，左图是只有掌管祭祀神官使用的僧侣体文字。



左图是僧侣体文字简化后在平民中广泛使用的文字

读图指南

在人类发展的进程中，中国、埃及、印度和两文明灿烂而辉煌，是世界文明宝库中的璀璨明珠。特色的古代文明，了解人类古代文明产生和发展的整体认识。



两河流域的古代文字



了刻在湿泥版上的苏美尔人发明了

古印度的文字




古印度工匠在石头印章上除了刻人们熟悉的动物之外，还有神秘的「印章文字」。

古代中国文字演变



山东省莒县出土的陶尊，尊上刻有象形符号，表示高耸的树形状。



河南安阳出土的商代甲骨文牛骨，正反面都刻满了长篇卜辞，记载了关于北方部族入侵、王命诸侯、田猎和天象等内容。

探索历史的奥秘



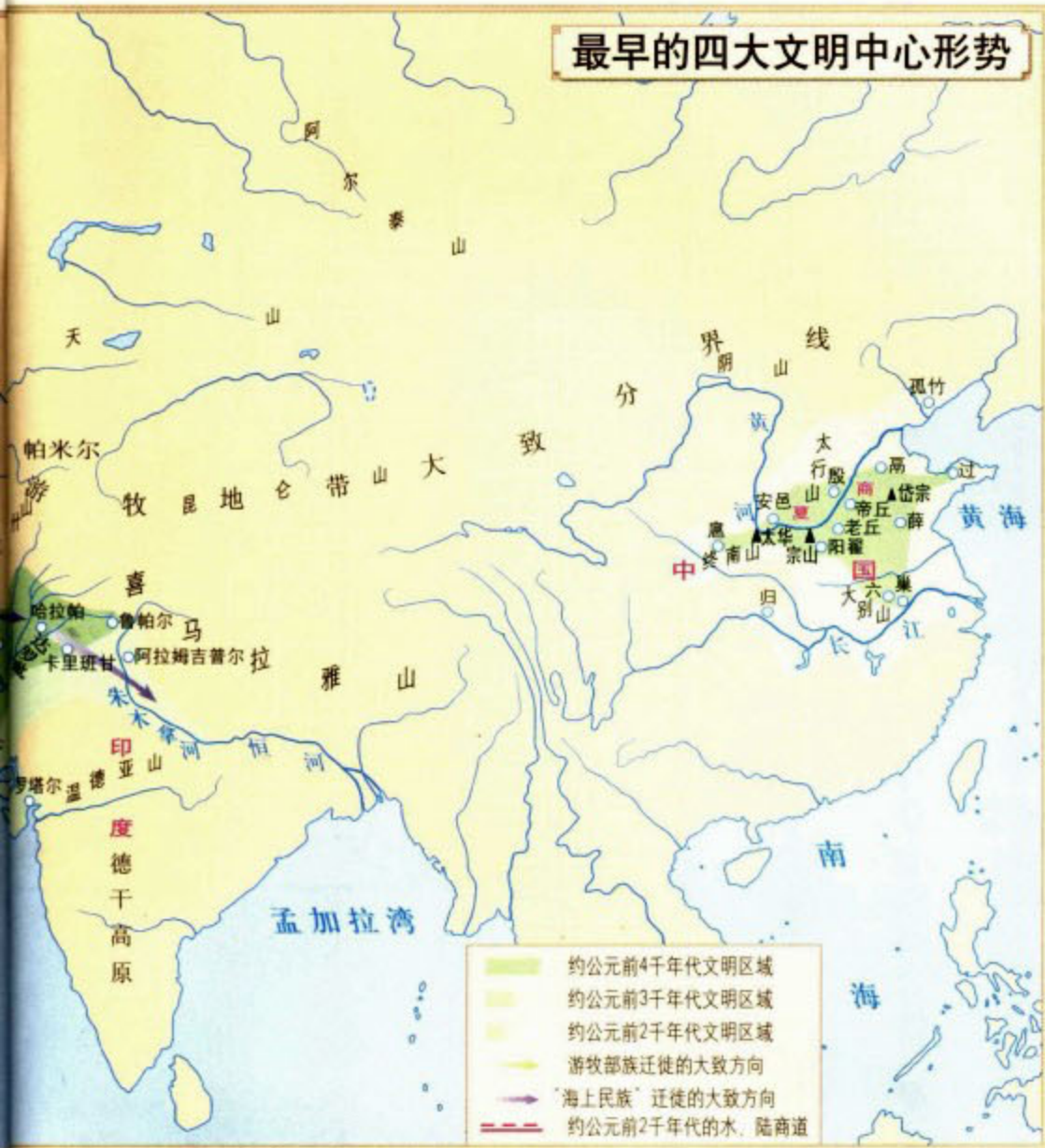
湖北云梦睡虎地秦墓出土的竹简。内容大部分是秦国的法律和文书，字体属尚未成熟的隶书。

第一单元

认识历史

3

最早的四大文明中心形势



东晋王羲之的《兰亭序》，被称为天下第一行书。





“摩诃婆罗多”故事浮雕，描写印度古代史诗中的部族战争。



描绘一个古代埃及贵族家庭在尼罗河沼泽中猎鸟的情景



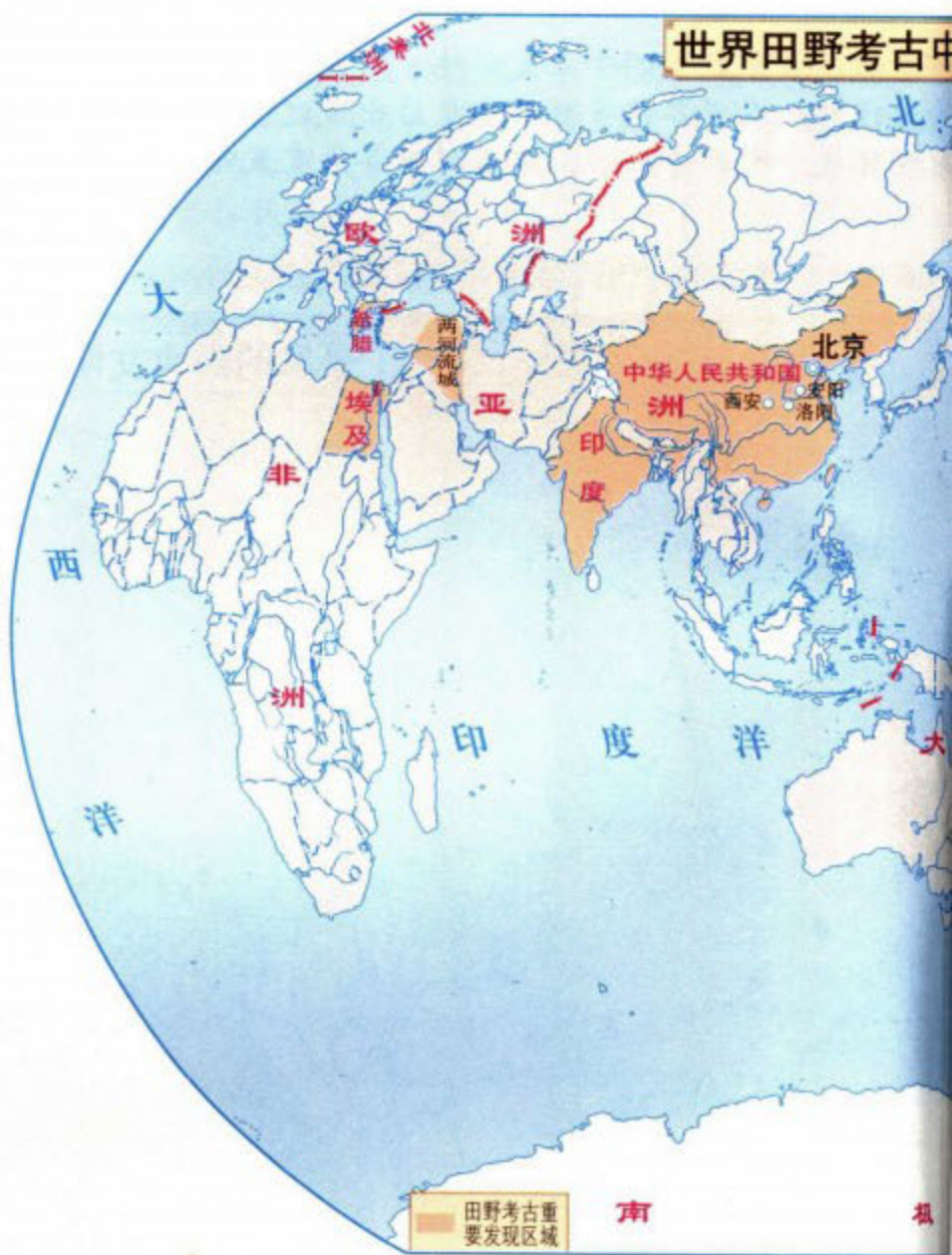
记述古代埃及初期一段史事的石板碑文



汉谟拉比法典的浮雕



伊克希尔一座神庙中的石雕，上面的图案是玛雅的象形文字。



的重要发现分布图



河南安阳出土的记录日食的卜骨,是研究商代天文历法情况的宝贵资料。



陕西临潼县出土的利簋和簋内底部的32字铭文,记载了周武王伐商,击败商王军队的历史。



河南禹州白沙宋墓出土的壁画,描绘了墓主人夫妇的家居生活。



用于田野考古探测的原始工具“洛阳铲”



西晋时期描绘牛耕的画像砖,生动再现了当时农业的生产活动。

读图指南

人类是怎样诞生的？这是一个至今人们仍无法认识清楚的问题。为了解开其中的种种谜团，一代又一代的学者、科学家，经过不懈的努力，艰辛的探索，在非洲、亚洲、欧洲和美洲等地，先后发现人类活动的遗物、遗迹，这为揭开人类起源之谜，提供了非常珍贵的证据。阅读本单元地图，有助于了解人类起源的基本线索。

关于人类起源的传说




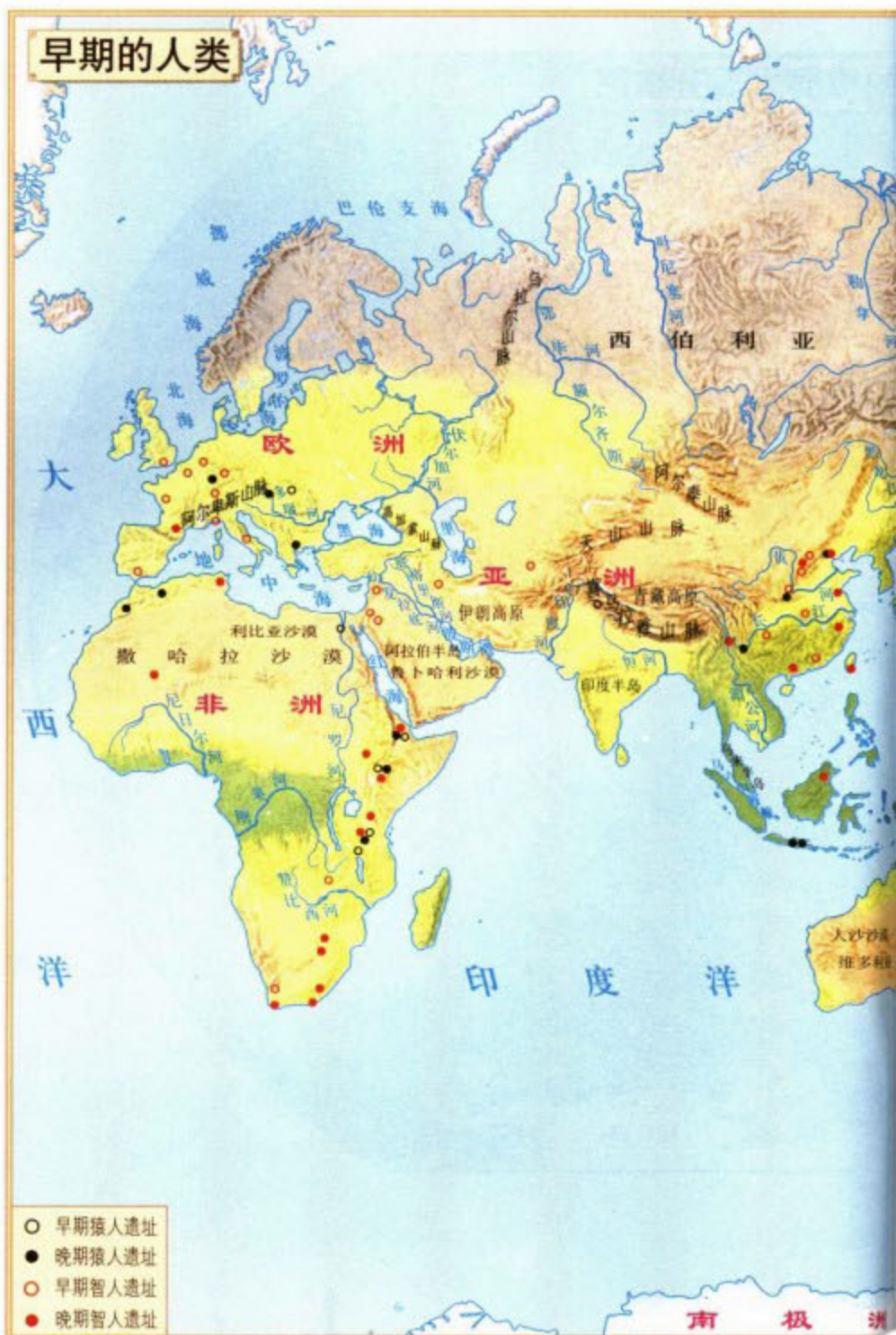
传说上帝在亚当沉睡时造出了夏娃



女娲造人想像画



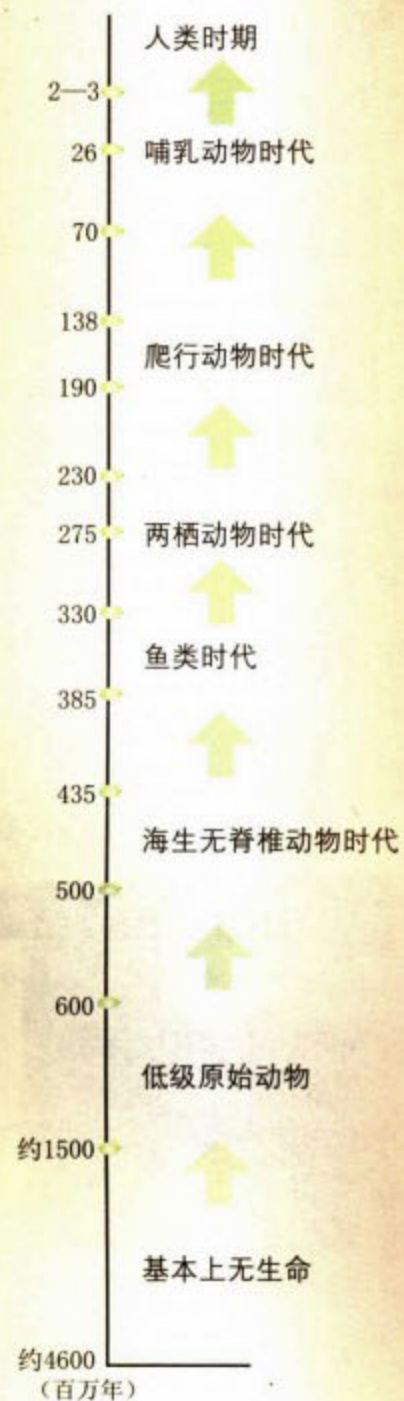
伏羲造物传说想像画



达尔文和他的科学著作《物种起源》中译本书影



人类起源与生物进化年表



探索历史的奥秘



由猿到人进化演示图



东非大裂谷是由于地壳运动过程中两大板块分离形成的，是世界陆地上最长的裂谷带。从空中俯瞰，好似大地上的伤疤。它从赞比西河河口向北延至红海，跨越赤道南北，全长6750千米，平均宽48-65千米，最窄处只有3米宽。东非大裂谷分为东西两支，东支由一系列小湖泊和洼地呈串珠状相连；西支沿坦噶尼喀湖、基伍湖等狭长的大湖延续成带。至今大裂谷仍有不少火山仍在活动，说明它的演化仍在继续……



东非大裂谷的一段



地球演变过程



约2.25亿年前的地球，地球上的主要陆地联合成超级的大陆—泛古陆。



约1.8-2亿年前的地球，这时的泛古陆开始解体，而狭窄的海域逐渐变阔，最后形成大洋。



约1.35亿年前的地球，各块大陆逐渐开始漂移。



约6500万年前的地球，这时印度还是一个孤立的大陆岛，正向亚洲南端漂移。而澳大利亚也正从南极分离出来，向东北方向漂去。



经过2亿多年的演变，斗转星移，地球最终变成了现在这种样子。


同学们，阅读了上述地球演变过程，你有什么感想？可以与同学交流。思考：地球还会变吗？



辽宁营口金牛山遗址出土的头骨化石




云南元谋人遗址



狩猎和采集是北京人的主要生产活动



北京人的生活想像画



北京人遗址远眺



北京人头盖骨



北京人狩猎想像画



探索历史的奥秘

第二单元

人类迁移澳大利亚图



人类迁移美洲图



人类人种分类

白色人种肤色较浅，发色呈波状，鼻梁高而窄，胡子、体毛发达。主要分布在欧洲、北美、西亚、北印度。



黑色人种肤色黧黑，发色较卷曲而深，鼻梁宽而厚，唇厚，胡子、体毛较少。主要分布于非洲撒哈拉以南地区。



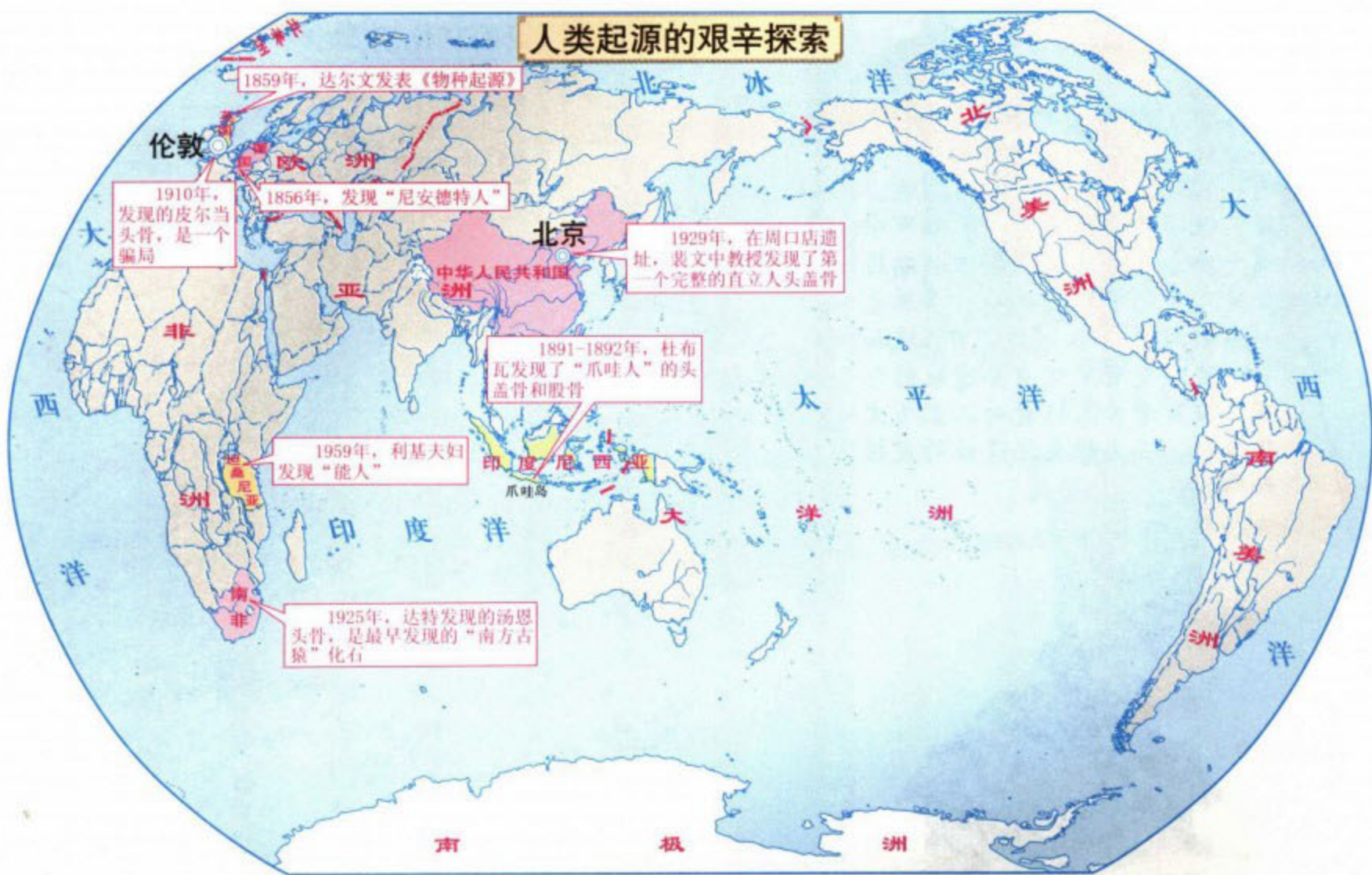
黄色人种肤色黄，头发直而黑，面部扁平，鼻梁低，体毛最为稀少。主要分布在亚洲东部和东南部。



棕色人种肤色呈巧克力色，鼻梁高而前突，胡子、体毛较多。主要分布于澳大利亚、新西兰及太平洋群岛。



人类起源的艰辛探索



原始人狩猎活动想像画



裴文中教授在考古现场



山顶洞人遗址的洞口

人类头骨的演进



大猩猩头骨



阿法南猿头骨
(300万—400万年前)



直立人头骨
(约170万年前)



智人头骨



直立人曾使用的石器

读图指南

中华文明是世界历史早期几大古代文明发祥地之一，其源远流长，影响深远。现已探明的原始文化遗址遍布中国大地，充分体现了中国早期历史文化多元发展的特点。本单元地图向同学们展示了黄河流域和长江流域史前文化重要遗址的分布，以及考古工作者对二里头文化遗址、三星堆文化遗址的发掘和研究。



陕西西安半坡人居住的圆形房屋



河南浞池的仰韶文化遗址



仰韶文化遗址出土的黑陶钵



内蒙古敖汉旗赵宝沟遗址出土的陶塑人面像



陕西临潼姜寨遗址出土的陶器上刻划的记事符号

黄河流域史前文化主要遗址分布图

