

烟台市

经济

地图集

YANTAISHI JINGJI DITUJI



山东省地图出版社

# 烟台市经济地图集

山东省地图出版社

## 图书在版编目 (CIP) 数据

烟台市经济地图集/山东省地图出版社编. -济南:  
山东省地图出版社, 2005.12  
ISBN 7-80532-873-0

I.烟... II.山... III.地区经济-经济地图-烟  
台市-地图集 IV.F129.952.3-64

中国版本图书馆CIP数据核字 (2005) 第144430号

## 烟台市经济地图集

山东省地图出版社出版发行  
(济南市二环东路6090号 电话: 0531-88930993)

山东省地图出版社印刷厂印刷  
880×1230毫米 16开 印张:27

2006年3月第1版 2006年3月第1次印刷

ISBN 7-80532-873-0

印数: 0001-2000 定价: 280.00元

鲁SG (2006) 023号

版权所有 侵权必究

# 耕耘福山地产风云十几载， 铸就“富豪”不朽品牌！

## 富豪品牌又一力作——富豪青年国际广场

——烟台市福山天府房地产开发有限公司——

烟台市福山天府房地产开发有限公司成立于一九九二年，企业注册资金800万元，资质为房地产开发三级企业。公司设有企划部、工程部、销售部、办公室、档案管理等科室，对所开发的项目实行人性化管理。公司自成立以来，先后开发了天府花园小区、福祥新苑小区、富豪花园小区等多个居民小区，富豪青年国际广场正在开发建设之中，累计开发面积达50万平方米，在同行业中遥遥领先，属于房地产开发龙头企业。

公司全体员工在董事长刘锡强的领导下，把“客户满意”作为企业的服务宗旨，把“不断开拓进取、创新和与时俱进的发展”当作企业发展方向。在全体员工的不懈追求下，公司所开发的项目，经过上级主管部门的验收，合格率为100%，客户满意率为98%以上，客户投诉率为0.5%以下，先后被省、市、区主管部门授予“先进房地产开发企业”、“房地产开发先进单位”、“放心房、满意房先进单位”、“烟台市优秀住宅小区”、“烟台市花园式小区”、“烟台市绿色环保家园”、“小区安全防范先进单位”等诸多荣誉称号，在同行业中拥有较高的信誉和良好的企业形象，特别是富豪花园以其独特的建筑设计风格，合理的房间布局，大面积绿化、美化和完美的配套设施，在赢得上级主管部门充分肯定时，也被社会各界和广大客户所认可，被省建设厅评为“2004年山东省优秀住宅小区”，成为福山首选的居住工程。

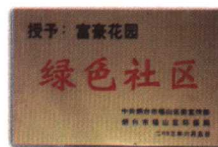
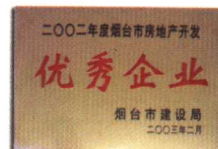
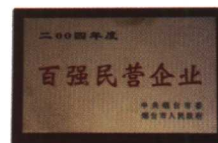
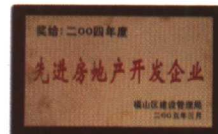
2005年我们致力于福山现代化社区的开发建设——富豪青年国际广场。总规划面积20万平方米，其中住宅12万平方米，商业用房7万平米，地下停车场1万平方米。可容纳1408户居民，是福山未来最大的现代化社区！

成就只有突破，业绩方能延续……

富豪青年国际广场在设计上不断寻求着突破。

富豪青年国际广场设计规范而又人性化！动静分区，人车分流，型钢中空玻璃窗；社区环境高档，商业配套完善，便利超市齐全；楼间距大于规范的30%；绿化覆盖率高达40%；底层户户送花园；社区物业智能化管理，品质生活新高度！

富豪青年国际广场是个超前的楼盘，具有一定的档次，懂得生活的您一定能体会她真正的生活内涵！



富豪4期

THE YOUTH  
THE WORLD

销售热线 0535 — 6308222 6321497 6325555

接待中心 烟台市福山区天府街18—19号（松霞路西侧）

# 烟台市经济地图集编委会
























- 编委会主任** 侯世文
- 编委会副主任** 董智家 李月霞 李晓
- 编委会委员** 由玉祥 柳玉庆 董相娟 秦志超 孙德海 崔保华  
李惠 王洪 姚秀兰 杨富强 姜学增 戴学海 姜代良  
王成刚 王文年 宋云祥 崔月勇 高延峰 葛长庆
- 总 编 审** 庄树森
- 主 编** 董智家 李晓
- 副 主 编** 王洪 梁吟君 李月霞 崔保华
- 责 任 编 辑** 梁吟君 李炳星
- 编 务** 刘再杰 孙淑芳 于爱敏 秦志超 孙德海 李惠
- 电 脑 制 作** 方晖 黄爱娇 李磊 李湘 刘建霞 唐春梅
- 地 图 审 核** 王丽
- 摄 影** 李晓
- 电 子 制 版** 李耀伟 谭向阳

# 目 录

图例.....	1	牟平区		南王街办概况.....	168
烟台市概况.....	2	牟平区概况.....	102	南王街办.....	169
烟台市.....	4	牟平区.....	104	大辛店镇概况.....	170
烟台市城区.....	6	牟平城区.....	106	大辛店镇.....	171
<b>烟台经济技术开发区</b>		宁海街办概况.....	108	村里集镇概况.....	172
烟台经济技术开发区概况.....	10	宁海街办.....	109	村里集镇.....	173
烟台经济技术开发区.....	12	文化街办概况.....	110	潮水镇概况.....	174
八角街办概况.....	14	文化街办.....	111	潮水镇.....	175
八角街办.....	15	水道镇概况.....	112	北沟镇概况.....	176
古现街办概况.....	16	水道镇.....	113	北沟镇.....	177
古现街办.....	17	大窑镇概况.....	114	刘家沟镇概况.....	178
大纪家街办概况.....	18	大窑镇.....	115	刘家沟镇.....	179
大纪家街办.....	19	龙泉镇概况.....	116	小门家镇概况.....	180
<b>芝罘区</b>		龙泉镇.....	117	小门家镇.....	181
芝罘区概况.....	36	姜格庄镇概况.....	118	大柳行镇概况.....	182
芝罘区.....	38	姜格庄镇.....	119	大柳行镇.....	183
只楚街办概况.....	40	武宁镇概况.....	120	<b>龙口市</b>	
只楚街办.....	41	武宁镇.....	121	龙口市概况.....	188
世回尧街办概况.....	42	玉林店镇概况.....	122	龙口市.....	190
世回尧街办.....	43	玉林店镇.....	123	龙口城区.....	192
通伸街办概况.....	44	王格庄镇概况.....	124	东莱街办概况.....	194
通伸街办.....	45	王格庄镇.....	125	东莱街办.....	195
毓璜顶街办概况.....	46	观水镇概况.....	126	龙港街办概况.....	196
毓璜顶街办.....	47	观水镇.....	127	龙港街办.....	197
芝罘岛街办概况.....	48	高陵镇概况.....	128	新嘉街办概况.....	198
芝罘岛街办.....	49	高陵镇.....	129	新嘉街办.....	199
向阳街办概况.....	50	莒格庄镇概况.....	130	诸由观镇概况.....	200
向阳街办.....	51	莒格庄镇.....	131	诸由观镇.....	201
凤凰台街办概况.....	52	养马岛街办概况.....	132	北马镇概况.....	202
凤凰台街办.....	53	养马岛街办.....	133	北马镇.....	203
黄务街办概况.....	54	<b>莱山区</b>		徐福镇概况.....	204
黄务街办.....	55	莱山区概况.....	136	徐福镇.....	205
白石街办概况.....	56	莱山区.....	138	东江镇概况.....	206
白石街办.....	57	莱山城区.....	140	东江镇.....	207
幸福街办概况.....	58	黄海路街办概况.....	142	下丁家镇概况.....	208
幸福街办.....	59	黄海路街办.....	143	下丁家镇.....	209
东山街办概况.....	60	滨海路街办概况.....	144	芦头镇概况.....	210
东山街办.....	61	滨海路街办.....	145	芦头镇.....	211
奇山街办概况.....	62	初家街办概况.....	146	兰高镇概况.....	212
奇山街办.....	63	初家街办.....	147	兰高镇.....	213
<b>福山区</b>		莱山镇概况.....	148	七甲镇概况.....	214
福山区概况.....	66	莱山镇.....	149	七甲镇.....	215
福山区.....	68	解甲庄镇概况.....	150	石良镇概况.....	216
福山城区.....	70	解甲庄镇.....	151	石良镇.....	217
清洋街办概况.....	72	<b>蓬莱市</b>		黄山馆镇概况.....	218
清洋街办.....	73	蓬莱市概况.....	154	黄山馆镇.....	219
福新街办概况.....	74	蓬莱市.....	156	<b>招远市</b>	
福新街办.....	75	蓬莱城区.....	158	招远市概况.....	222
高疃镇概况.....	76	登州街办概况.....	160	招远市.....	224
高疃镇.....	77	登州街办.....	161	招远城区.....	226
门楼镇概况.....	78	蓬莱阁街办概况.....	162	罗峰街办概况.....	228
门楼镇.....	79	蓬莱阁街办.....	163	罗峰街办.....	229
回里镇概况.....	80	紫荆山街办概况.....	164	梦芝街办概况.....	230
回里镇.....	81	紫荆山街办.....	165	梦芝街办.....	231
张格庄镇概况.....	82	新港街办概况.....	166	泉山街办概况.....	232
张各庄镇.....	83	新港街办.....	167	泉山街办.....	233

辛庄镇概况	234	金城镇概况	294	行村镇概况	358
辛庄镇	235	金城镇	295	行村镇	359
蚕庄镇概况	236	莱阳市		辛安镇概况	360
蚕庄镇	237	莱阳市概况	298	辛安镇	361
金岭镇概况	238	莱阳市	300	大阎家镇概况	362
金岭镇	239	莱阳城区	302	大阎家镇	363
张星镇概况	240	城厢街办概况	304	留格庄镇概况	364
张星镇	241	城厢街办	305	留格庄镇	365
毕郭镇概况	242	古柳街办概况	306	盘石店镇概况	366
毕郭镇	243	古柳街办	307	盘石店镇	367
大秦家镇概况	244	龙旺庄街办概况	308	朱吴镇概况	368
大秦家镇	245	龙旺庄街办	309	朱吴镇	369
阜山镇概况	246	冯格庄街办概况	310	郭城镇概况	370
阜山镇	247	冯格庄街办	311	郭城镇	371
玲珑镇概况	248	柏林庄镇概况	312	发城镇概况	372
玲珑镇	249	柏林庄镇	313	发城镇	373
夏甸镇概况	250	河洛镇概况	314	徐家店镇概况	374
夏甸镇	251	河洛镇	315	徐家店镇	375
齐山镇概况	252	照旺庄概况	316	栖霞市	
齐山镇	253	照旺庄	317	栖霞市概况	378
温泉街办概况	254	吕格庄镇概况	318	栖霞市	380
温泉街办	255	吕格庄镇	319	栖霞城区	382
莱州市		姜疃镇概况	320	翠屏街办概况	384
莱州市概况	258	姜疃镇	321	翠屏街办	385
莱州市	260	沐浴店概况	322	庄园街办概况	386
莱州城区	262	沐浴店	323	庄园街办	387
文昌路街办概况	264	谭格庄镇概况	324	桃村镇概况	388
文昌路街办	265	谭格庄镇	325	桃村镇	389
文峰路街办概况	266	万第镇概况	326	蛇窝泊镇概况	390
文峰路街办	267	万第镇	327	蛇窝泊镇	391
永安路街办概况	268	羊郡镇概况	328	臧家庄镇概况	392
永安路街办	269	羊郡镇	329	臧家庄镇	393
城港路街办概况	270	高格庄镇概况	330	观里镇概况	394
城港路街办	271	高格庄镇	331	观里镇	395
三山岛街办概况	272	山前店镇概况	332	苏家店镇概况	396
三山岛街办	273	山前店镇	333	苏家店镇	397
沙河镇街办概况	274	团旺镇概况	334	寺口镇概况	398
沙河镇街办	275	团旺镇	335	寺口镇	399
土山镇概况	276	穴坊镇概况	336	亭口镇概况	400
土山镇	277	穴坊镇	337	亭口镇	401
虎头崖镇概况	278	大夼镇概况	338	官道镇概况	402
虎头崖镇	279	大夼镇	339	官道镇	403
驿道镇概况	280	海阳市		西城镇概况	404
驿道镇	281	海阳市概况	342	西城镇	405
程郭镇概况	282	海阳市	344	杨础镇概况	406
程郭镇	283	海阳城区	346	杨础镇	407
朱桥镇概况	284	方圆街办概况	348	唐家泊镇概况	408
朱桥镇	285	方圆街办	349	唐家泊镇	409
郭家店镇概况	286	东村街办概况	350	松山镇概况	410
郭家店镇	287	东村街办	351	松山镇	411
平里店镇概况	288	凤城街办概况	352	庙后镇概况	412
平里店镇	289	凤城街办	353	庙后镇	413
柞村镇概况	290	二十里店镇概况	354	长岛县	
柞村镇	291	二十里店镇	355	长岛县概况	416
夏邱镇概况	292	小纪镇概况	356	长岛县	418
夏邱镇	293	小纪镇	357	长岛县城区	419

# 图 例

	市政府驻地		镇(乡)、街道办事处驻地
	区、市(县级)政府驻地		村庄
	医院		市(地)界
	学校		区、市(县级)界
	山峰		镇(乡)、街办界
	街区		高速公路
	公园绿地、广场		铁路及车站
	港口、码头		国道及编号
	河流		省道及编号
	水渠		县乡道
	水库		小路
	盐田、虾鱼池		



# 烟台市

概况

烟台市位于山东半岛东北部，山东省辖市。地处北纬 $36^{\circ}16'$ - $38^{\circ}23'$ ，东经 $119^{\circ}34'$ - $121^{\circ}57'$ 。东连威海，西接潍坊，西南与青岛相邻，北临渤海、黄海，与辽东半岛对峙，并与大连及日本、韩国、朝鲜隔海相望。面积13739平方公里，人口645.82万。其中非农业人口为219.99万，农业人口为425.83万。主要以汉族为主，另有朝鲜族、维吾尔族、回、满、蒙等47个少数民族。辖芝罘区、福山区、牟平区、莱山区、龙口市、莱阳市、莱州市、蓬莱市、招远市、栖霞市、海阳市、长岛县和1个经济技术开发区。烟台是全国首批对外开放的14个沿海城市之一和国家重点开发的环渤海经济圈重要城市。以建设区域性中心城市和现代化港口城市为目标，烟台确立了以人为本、全面发展、协调发展、可持续发展的科学发展观，连续三次成功举办了第二届APEC国际贸易博览会、中小企业技术交流与展览会、投资博览会，得到了世界瞩目。市人民政府驻莱山区。

烟台市三面环海，一面连陆，地处低山丘陵地带。山丘起伏和缓，沟壑纵横交错。地形可分为低山区、丘陵区、平原区和海岸地貌4个区域。低山区位于市域中部，丘陵区分布于低山区周围及延伸部分，平原区分布于丘陵区前沿及河谷两侧，海岸地。境内山主要有大泽山、罗山、艾山、牙山、蜡山、昆嵛山等，海拔500米以上的山构成全市地形的脊部主体。最高山为昆嵛山，海拔922.8米。平原区分为准平原和山涧河谷冲积平原等类型。海拔均在20米-120米之间。地处中纬度，属暖温带季风型大陆性气候。具有雨水充沛，空气湿润、气候温和特点。年平均气温 $11.8^{\circ}\text{C}$ 。年平均降水量651.9毫米。年平均无霜期210天。年日照日数平均为2703小时。境内主要河流有五龙河、辛安河、大沽夹河、黄水河、界河、大沽河等。其河流以绵亘东西的昆嵛山、牙山、艾山、罗山、大泽山所形成的“胶东屋脊”为分水岭，南北分流入海，其特点是河体比较宽，源短流急，暴涨暴落，属季风雨源型河流。境

内有木本植物450余种，其中乔木300余种，灌木100余种，主要有松、槐、柏、柳等树种。建有福山、蓬莱、艾山、龙口、招远、罗山、栖霞、牙山、莱州、大山、莱阳龙门寺、羊郡、牟平玉泉、长岛、海阳抬虎山等林场。森林覆盖率为32%。矿物资源丰富，共有矿产70多种，探明储量的有40余种，黄金、菱镁矿、钼、滑石储量均居全国前5位，其中黄金储量和产量均居全国首位。沿海大陆架储有丰富的石油和天然气资源，属密集型油区。

境内四周为棕壤、潮土，西部和南部地区为褐土，砂姜黑土，东部地区主要有风沙土，西部沿海主要为盐土。适合农作物生长，主产小麦、玉米、地瓜、花生、大豆、高粱和水稻等，其中烟台大花生，生长期长、果型大、蛋白质和维生素含量高，在国际市场上享有较高的声誉，畅销40多个国家和地区。建有沐浴、王屋、门楼、龙门口、庵里、高陵、金岭、白云洞、赵家等25座大中型水库和125座小型水库。有效灌溉面积26.5万公顷，占耕地面积的63%。全市畜牧生产由分散性饲养逐渐向规模性饲养，大牲畜、猪、家禽存养量稳步提高，肉类总产量达到31.17万吨，禽蛋产量30.15万吨，奶类产量20.22万吨。烟台粉丝、花边、草制、工艺品、蚕业加工等享誉中外，烟台是中国北方著名的水果产地，主要有苹果、梨、板栗、葡萄、樱桃等。其中烟台苹果、大樱桃及莱阳梨享誉海内外。

烟台海岸线长702.5公里，海岛曲长206.62公里。有大小基岩岛屿63个，面积较大的有芝罘岛、南长山岛、养马岛。有居民的岛15个，分别为芝罘区的崆峒岛，牟平区的养马岛，龙口市的桑岛，海阳市的麻姑岛、鲁岛，长岛县的南长山岛、北长山岛、大黑山岛、小黑山岛、庙岛、砣矶岛、大钦岛、小钦岛、南隍城岛、北隍城岛。海洋渔业资源丰富，是全国重要的渔业基地；近海渔业生物有200多种，其中有捕捞价值的100多种，重要经济种类有60多种。主要有带鱼、小黄鱼、鲅鱼、鲈鱼、黄姑鱼、真鲷、鲑鱼、鳕鱼、梭鱼、对虾、鹰爪

虾、梭子蟹、海参等。主要贝藻类有牡蛎、泥蚶、文蛤、扇贝、鲍鱼、海带、裙带菜、紫菜等20余种。渤海湾对虾在国际市场上称“东方大对虾”，个大体肥，肉质细嫩，营养丰富。烟台海参属刺参，含有丰富的蛋白质。鲍鱼主要在长山列岛海域生长，肉质细嫩、食味鲜美，其贝壳是平肝明目的中药“石决明”。“天鹅蛋”、紫石房蛤、鹰爪虾等都鲜美至极，是海产品中的珍奇。淡水养殖，主要有青鱼、鲢鱼、草鱼、鲫鱼等。

烟台工业发展历史悠久，是国家重点开发的环渤海经济圈内的重要城市，是山东省主要工业基地和工业发达地区之一。主要有轻工、食品、纺织、机械、建材、丝绸、电子、仪表、化工、冶金、煤炭等门类比较齐全的工业生产体系，张裕葡萄酒、北极星木钟、三环牌锁头是烟台三大传统工业名产，汽车、车用空调器、导电玻璃、电子网目板、电子元器件、工程机械、动力机械、冷冻机系列产品、氨纶丝、锦纶丝、计算机等新兴的名优产品也已具规模，并已建成全国最大的聚氨脂原料生产基地和合成革生产基地。

烟台是全国投资环境40优城市之一。交通便利，已形成了铁路、公路、海运、空运的主体化的交通网络，蓝（村）烟（台）铁路横贯东西，火车直达北京、上海、济南、西安、青岛、佳木斯等地；蓝（村）烟（台）复线、德（州）龙（口）铁路、烟（台）大（连）铁路轮渡正在建设之中。境内现有港口9处，烟台、龙口、莱州和蓬莱港为国家一类开放口岸，其中烟台港是中国北方重要的对外贸易枢纽港，与70多个国家和地区的100多个港口直接通航，年吞吐量达2300万吨。烟台空港为国家一类开发口岸，目前已开通国内外航线30条，每周平均航班107个，国内可直达主要城市，国际可直达香港、澳门、韩国汉城的国际航线和地区航线。同（江）三（亚）高速公路横贯东西。烟台将成为沟通华东、东北两大地区及山东、辽东两个半岛，辐射内地、面向海外，连接沿海城市的交通枢纽。烟

台还具备了当今世界最先进的光缆、微波、卫星通信三大传输手段，基本建成了一个电话交换网、数字传输网、移动通信网、数据通信网为主要框架，包括支撑网、接入网、智能网在内的多功能、高科技、大容量、高层次、海陆空立体化的信息传输网络。使烟台的通信传输达到了世界最先进的水平。

文教科卫生事业发展较快，全市有7所普通高等院校，在校生规模达到10万余人；中等职业教育学校77所（不含技工学校），在校生10.91万人；普通高中68所，在校生12.73万人；普通初中300所，在校生33.66万人；小学1050所，在校生34.05万人。文化、广播电视事业继续发展。全市拥有各种艺术表演团体11个，艺术表演场所8个，公共图书馆14个，群众艺术馆、文化馆13个，博物馆9个，文物保护单位7个。全年共出版各类报纸87482万份。全市共有市级以上广播电台1座，对国内广播节目10套，广播人口覆盖率96.34%。地市级电视台1座，电视发射台和转播台12座，节目12套，电视人口覆盖率95.05%。卫生保健服务网络不断完善，有卫生机构296所，技术力量雄厚，设施完备的有毓璜顶医院、烟台山医院、中国人民解放军107医院等。体育事业蒸蒸日上，有大型体育场1处，成功举办烟台市第六届运动会。烟台山青水秀，气候宜人，是避暑纳凉之胜地。有丰富的自然景观和人文景观，是各地游客旅游观光的理想境地。有烟台金沙滩、养马岛旅游度假区、蓬莱阁、长山岛、云峰山、昆嵛山、罗山、砮嵛岛、徐福故里、丛麻院、牟氏庄园、凤城万米海滩、中华民俗博览城、黄海游乐城、塔山竞技游乐城、芝罘岛海滨美食城、世界水景公园、南山公园、烟台山公园、炮台山公园、毓璜顶公园等。风味名吃有福山拉面、盘丝饼、葱烧海参、红烧大虾、芙蓉干贝、清蒸加吉鱼、蛏子、“天鹅蛋”、桃花虾、海肠子、鲜鱼水饺、糖酥杠子头火食、蜜汁梨球、清汤柳叶燕菜、糖醋鲤鱼、一品豆腐、油爆双脆、碧绿羊排、蓬莱小面、蓬莱卤驴肉、八仙宴等。烟台已成为名符其实的“中国优秀旅游城市”、“最佳中国魅力城市”。



# 烟台市





# 烟台市城区





# 烟台经济技术开发区河北居委会

位于烟台经济技术开发区古现街道办事处东北1公里。南连黄金河，东接黄海，206国道、302省道分别在居委会东、南经过。自然环境优越，交通便利，现大部分土地被富士康（烟台）科技工业园征用。

相传，北宋时期，因邻黄海，地势平坦、土地肥沃，散居着以姓氏名村的小村庄：有华家庄、倪家庄、高家庄、罗家庄、赵家庄、王家庄，后各庄合并，统称古庄。明洪武年间，因处黄金河北岸，更名河北。村处丘泊地带，沙质土壤。1983年以前以粮食生产为主，是福山区有名的粮仓。1983年后，粮果并重。进入90年代后，发展了大樱桃、草莓、葡萄和蔬菜等高效农业，开发了海参、对虾等海珍品的滩涂养殖，建办了砖场、造纸厂、面粉厂、印染厂、葡萄酒厂和建筑用的沙场等企业，是远近闻名小康村。现被划入烟台经济技术开发区。随着烟台经济技术开发区的西拓，河北居委会更成为开发投资热土，欢迎社会各界人士前来洽谈，共创美好未来。




葡萄



居委会主任王勤文在开会指导工作



大樱桃



居委会办公楼



# 烟台经济技术开发区





# 烟台经济技术开发区

概况

烟台经济技术开发区位于山东省北部，烟台市辖区。北临黄海，东隔夹河与芝罘区相望，南接福山区，西与蓬莱市为邻。1984年，是国家批准的14个首批国家级开发区之一，1995年3月开始动工兴建，规划面积36平方千米。2002年9月，烟台市政府对开发区进行了计划调整，将蓬莱的大季家和福山区的古现镇划归开发区。辖3个街道办事处，2个社区管理处。有107个自然村，14.3万人口。以汉族为主，另有回族、朝鲜族、满族等13个少数民族。开发区管委驻长江路。

境内西部、南部属丘陵地区，北部、东部为平原地带，北部濒临黄海，海岸线、岛岸线长900多千米，可开发浅海滩涂900多万亩。主要以海产品养殖、海上捕捞和工业发展为主。最高峰磁山，海拔

528.9米。主要河流有旱夹河、黄金河、柳林河等。主要以高效农业为主，生产小麦、花生、地瓜、苹果、樱桃、草莓等。属海洋性气候，四季分明，夏无酷暑，冬无严寒。有长达10千米的平坦海滩和宽阔连绵的环海林带，碧海柔沙，是理想的天然海水浴场。

烟台经济技术开发区，通过全方位、多层次、宽领域的开放；依优越的地理位置和毗邻日韩的优势，以培植大企业，膨胀大产业，韩国、香港、美国、日本等33个国家和地区来开发区累计兴办项目780多个，合同外贸额28亿美元，实际利用外资17.4亿美元。世界500强企业有24家进区落户，投资额1000万美元以上项目103个，其中2000万美元以上的65个。培育了以东岳汽车、浪潮LG、鸿福泰、大