

中国分省交通旅游系列丛书

SHANXI SHENG

JIAOTONG

TUCE



山西省 交通图册

【高速路网指南·公路营运里程·城市平面详图】



成都地图出版社
CHENGDU DITU CHUBANSHE

山西省交通图册

SHANXI SHENG JIAOTONG TUCE



成都地图出版社

责任编辑：程海港

编辑设计：程海港

版式设计：雷芳

撰文：王建国

电脑制作：彭亚男 王亚欧 吴敏亚 王世玉

校对：杨嘉惠 何素琼 邓开玉 刘光平 肖敏

图书在版编目(CIP)数据

山西省交通图册 / 成都地图出版社编著. — 成都：
成都地图出版社，2005.10

(中国分省交通旅游系列丛书)

ISBN 7-80544-921-X

I. 山… II. 成… III. 交通图—山西省—图集
IV. F512.99-64

中国版本图书馆CIP数据核字(2005)第045094号

成都地图出版社出版 发行

成都地图出版社印刷厂印刷

(地址：成都市龙泉驿区建设路1号 邮政编码：610100)

开本 890×1240 1/32 印张 2.25 字数 130千
2005年10月第1版 2006年1月第2次印刷

印数：1001~10000

定价：8.00元

审图号：晋S(2005)025号



前言

山西省地处黄河中游，黄土高原东部，北与内蒙古自治区接壤，西隔黄河与陕西省相望，南抵黄河与河南省为邻，东靠太行山与河北省相接。地形起伏变化较大，太行山脉和吕梁山脉分列东西，绵延南北。面积15万多平方千米，人口3200余万。

山西省交通网络十分发达，已建成由铁路、公路、航空组成的立体交通网络。本省交通以铁路为主，同蒲铁路纵贯南北，与京原、石太、京包、太焦等主干线铁路相连，可通达北京、上海、天津、广州、西安、武汉、成都、青岛等城市。公路建设以高速公路为主干，配合108、109、207、208、209、307、309等国道，以及众多的省道和县道，组成了全省的公路交通运输网络。民航以太原机场为中心，可通达全国30余个大中城市。

山西省是中国古代文明的发祥地之一，历史悠久，文化遗产众多，自然景观奇特，旅游资源十分丰富。主要著名旅游景点有：五台山、恒山、黄河壶口瀑布、晋祠、平遥古城、云冈石窟、应县木塔、永济普救寺、解州关帝庙、绵山、洪洞古槐树、祁县乔家大院、灵石王家大院、文水刘胡兰纪念馆等。

本书主要为读者提供交通、旅游方面的信息。全书由5个部分构成：序图组，表示山西的政区、交通（公路、铁路、航空）、旅游等概况；交通详图以地级市分幅，详细地表示各级公路的里程、铁路及车站、旅游点等内容；各地级市城区平面图，主要为读者提供各城市的城区概况；旅游部分以太原、大同、五台山、临汾、晋东南、运城等游览区为主，向读者介绍一些主要景点，以及交通、门票等实用信息，并配有精美图片。

本书希望为读者在山西省行车、旅游时提供方便。

本书仅为普通参考性读物，所涉及内容不作行动、决策依据。

编者

目录

读图指南 索引图·····	1	忻州市交通详图·····	40~41
山西省政区·····	2~3	忻州市交通分析·····	42
山西省公路·····	4~5	忻州市城区·····	43
山西省公路交通分析·····	6~7	吕梁市交通详图·····	44~45
山西省铁路·····	8~9	吕梁市交通分析·····	46
山西省航空·····	10	吕梁市城区·····	47
太原市交通分析·····	11	临汾市交通详图·····	48~49
太原市交通详图·····	12~13	临汾市交通分析·····	50
太原市城区·····	14~15	临汾市城区·····	51
大同市交通详图·····	16~17	运城市交通详图·····	52~53
大同市交通分析·····	18	运城市交通分析·····	54
大同市城区·····	19	运城市城区·····	55
阳泉市交通详图·····	20~21	山西省旅游·····	56~57
阳泉市交通分析·····	22	太原游览区·····	58~60
阳泉市城区·····	23	大同游览区·····	61~62
长治市交通详图·····	24~25	五台山游览区·····	63
长治市交通分析·····	26	临汾游览区·····	64~65
长治市城区·····	27	晋东南游览区·····	66
晋城市交通详图·····	28~29	运城游览区·····	67
晋城市交通分析·····	30	附录：道路交通标志	
晋城市城区·····	31		
朔州市交通详图·····	32~33		
朔州市交通分析·····	34		
朔州市城区·····	35		
晋中市交通详图·····	36~37		
晋中市交通分析·····	38		
晋中市城区·····	39		

交通详图

反映本地区各级公路的通达情况以及详尽的里程；铁路和站点的分布；旅游风景区（点）的分布。

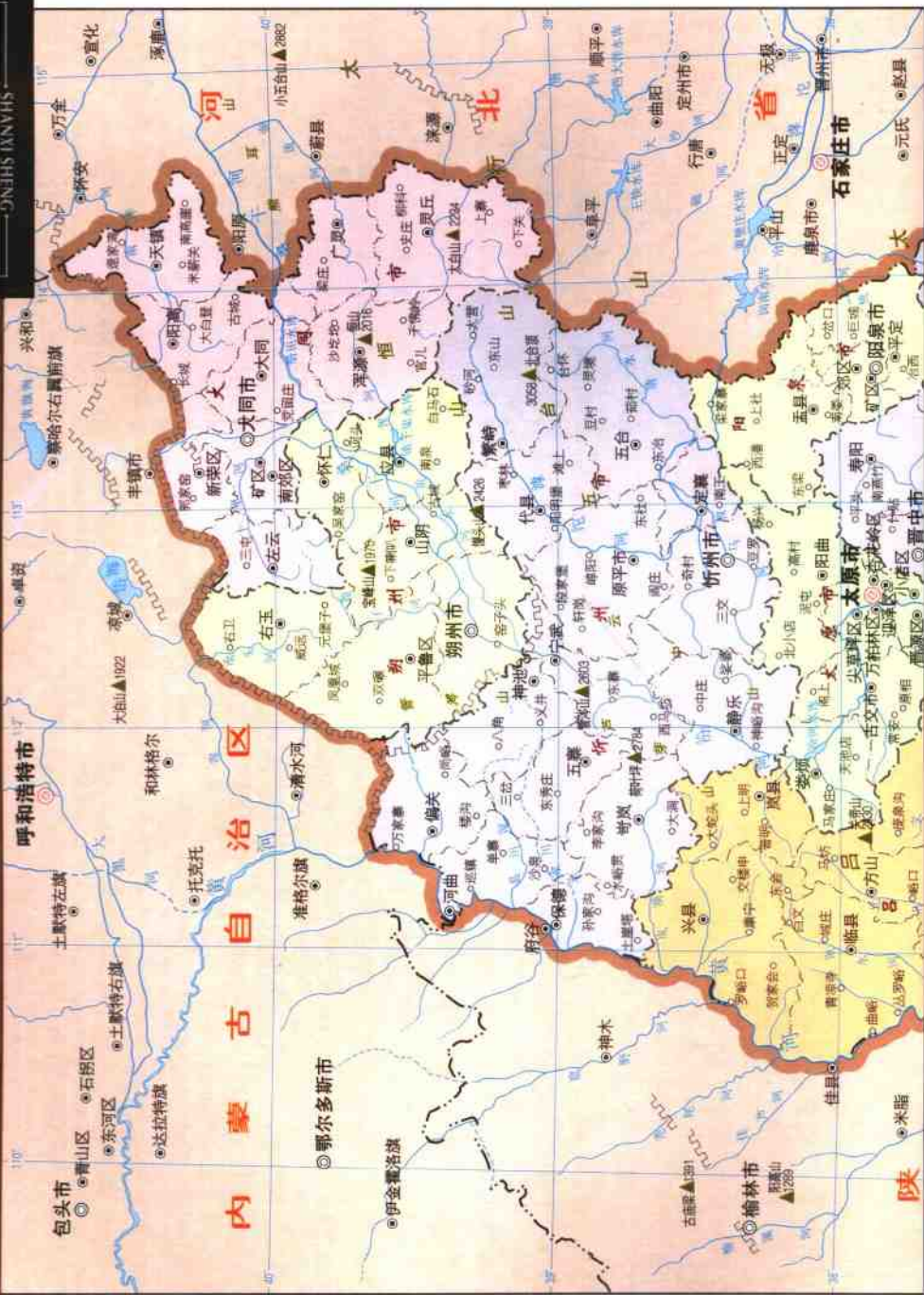
交通分析

结合本地区的地势特点分析该区域交通线路的分布情况，并解读交通详图，提取更直接的信息：国道区间里程表、主要省道里程表、地级行政中心与各市、区、县间的里程。

城区图

详尽反映省级行政中心、地级行政中心的城市道路网，以及各种公共设施等。

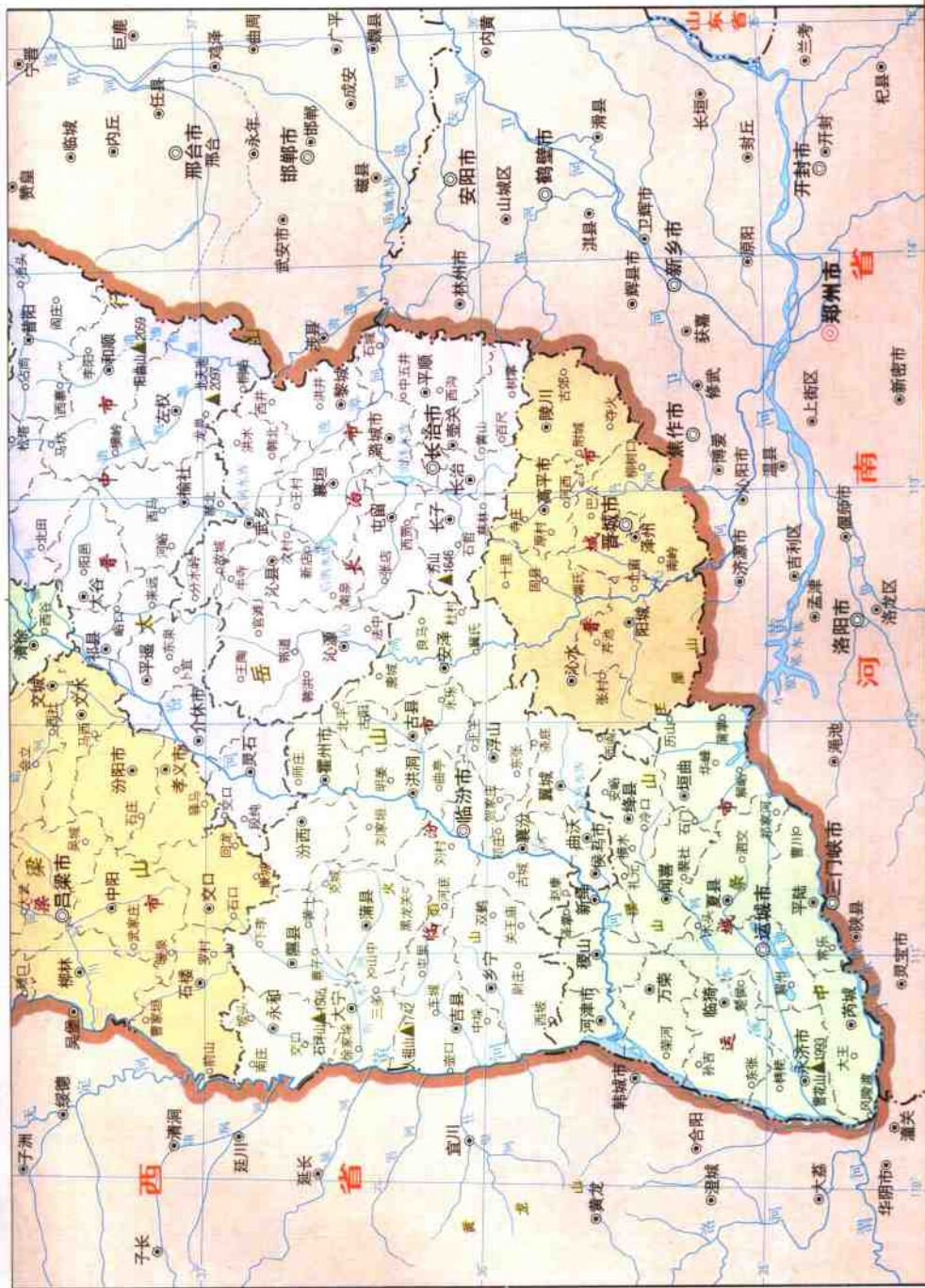




山西省政区

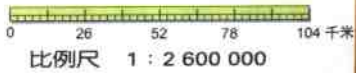
SHANXI SHENG ZHENGQU

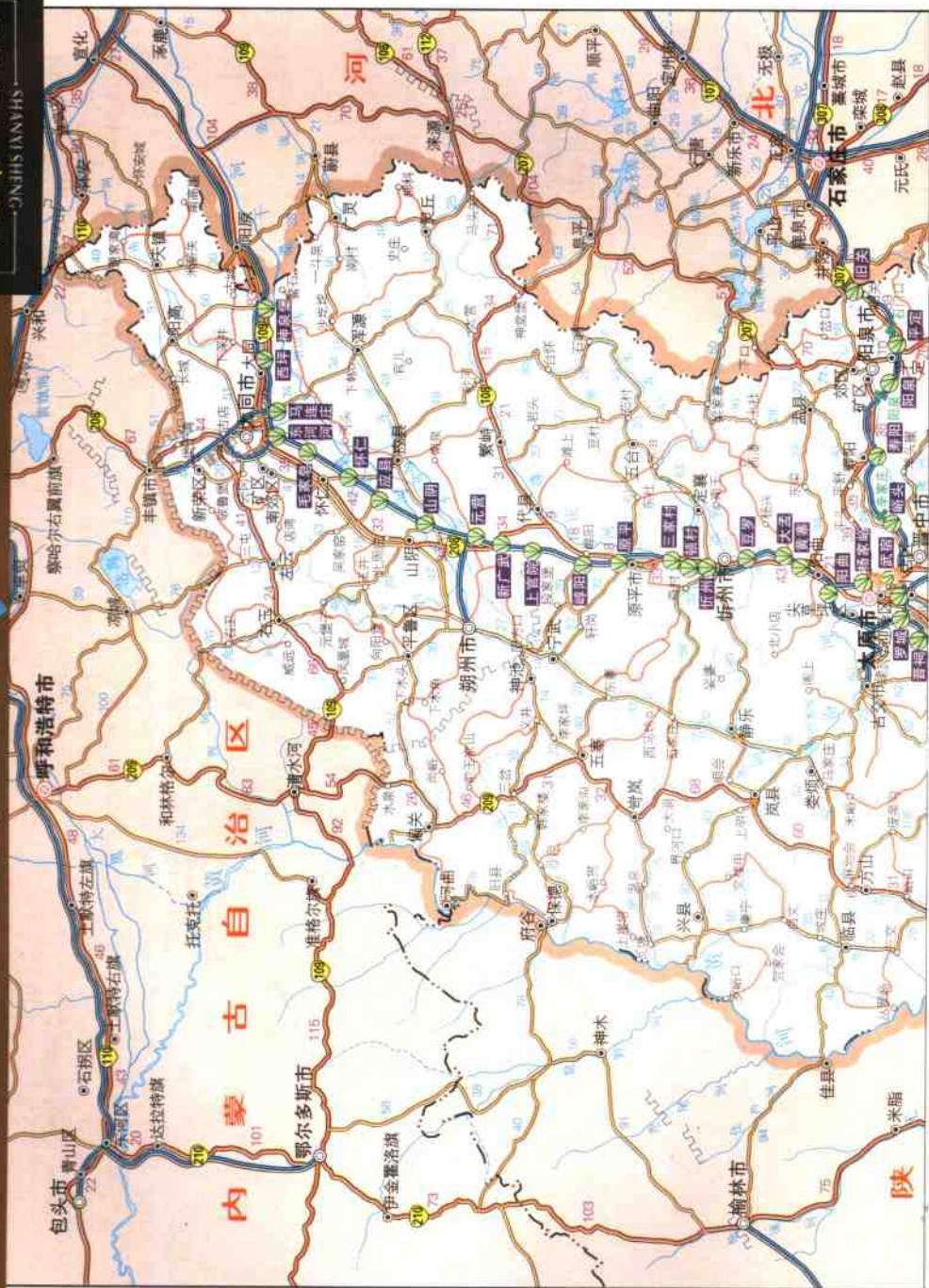




- 省级行政中心
- 市级行政中心
- 县级行政中心
- 乡级行政中心
- ▲ 山峰

图例





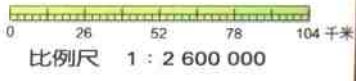
山西省公路

SHANXI SHENG GONGLU





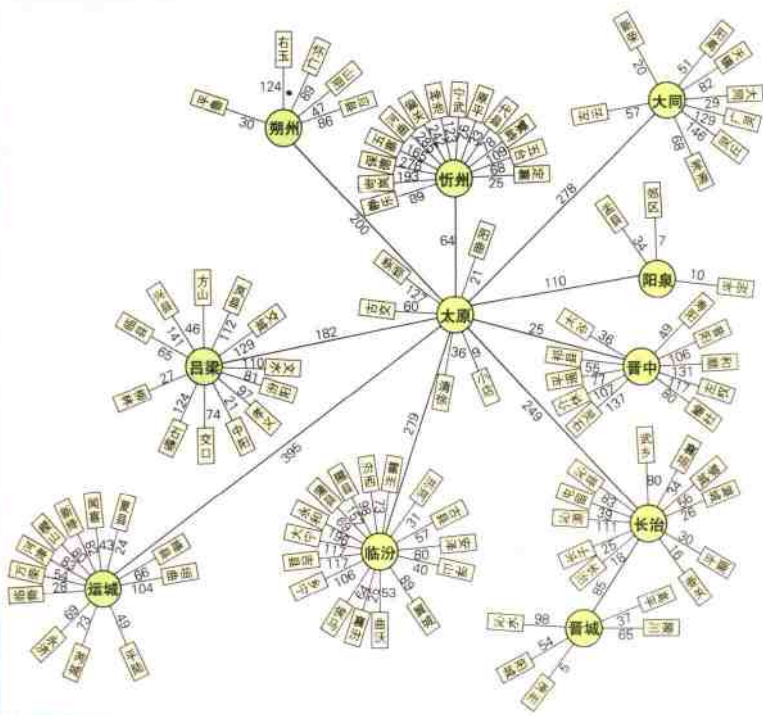
图例



山西省 公路交通分析

位于黄河中游以东、太行山以西的山西省，平均海拔800~1500米，由于海拔较高，习惯上称为山西高原，是黄土高原的一部分。境内有吕梁、太行、五台、恒山、太岳、中条等古老山岳，其间分布有大同、忻州、太原、临汾、运城等盆地。黄河环流于西面和南面，有黄河壶口瀑布和龙门急流，支流有汾

河、湫水、涑水、沁河等。桑干河、滹沱河为海河上游。京原线、同蒲线、石太线、太焦线、邯长线、侯西线、大秦线、京包线、神府线等铁路跨越山山水水，是超长途和重载运输的骨干。国道108、109、207、208、209、307等和高速公路、一般公路，分别承担一般长、短途运输和各级转运货物的任务。



太原市与各城市间的里程(单位:千米)

城市名	朔州	忻州	大同	吕梁	阳泉	长治	晋城	临汾	运城	晋中
太原	200	64	278	182	110	249	308	279	395	25

山西省高速公路里程表(单位:千米)

京大高速 大同 \leftarrow 59, 孙启庄
 太石高速 太原 \leftarrow 144, 旧关

长邯高速 安阳 \leftarrow 54, 下浣
 晋阳高速 晋城 \leftarrow 38, 阳城

夏汾高速 夏家营 $\leftarrow 23$ 汾阳

晋焦高速 晋城 $\leftarrow 32$ 省界

运风高速 运城 $\leftarrow 91$ 风陵渡

运三高速 运城 $\leftarrow 42$ 三门峡

大运高速 大同 $\leftarrow 98$ 新广武 $\leftarrow 58$ 原平 $\leftarrow 94$ 阳曲 $\leftarrow 26$ 武宿 $\leftarrow 51$ 夏家营 $\leftarrow 75$ 介休 $\leftarrow 124$ 临汾 $\leftarrow 140$ 运城

山西省主要国道里程表 (单位: 千米)

长治

26	常村	207 国道 锡林浩特—海安									
83	57	沁县	70	162	201	287	343	391	428	467	
164	138	81	东观	阳泉	92	131	217	273	321	358	397
249	223	166	85	太原	和顺	39	125	181	229	266	305
313	267	230	149	64	忻州	左权	86	142	190	227	266
346	320	263	182	97	33	原平	黎城	56	104	141	180
450	424	367	286	201	137	104	山阴	长治	48	85	124
559	533	476	395	310	246	213	109	大同	高平	37	76
603	577	520	439	354	290	257	153	44	丰镇	晋城	39

109 国道 北京—拉萨

阳原	112	169	193	304
大同市	57	81	192	
左云	24	135		
右玉	111			

清水河

208 国道 二连浩特—长治

河南界

涉县

209 国道 呼和浩特—北海

32	黎城	209 国道 呼和浩特—北海																	
62	30	潞城	80	157	189	257	323	369	443	490	530	582	674	729	757	806	814		
99	67	37	屯留	清水河	偏关	77	109	177	243	289	363	410	450	502	594	649	677	726	734
128	96	66	29	张店	五寨	32	100	166	212	286	333	373	425	517	572	600	649	657	
176	144	114	77	48	安泽	苛岚	68	134	180	254	301	341	393	485	540	568	617	625	
202	170	140	103	74	26	旧县	岚县	66	112	186	233	273	325	417	472	500	549	557	
256	224	194	157	128	80	54	临汾	方山	46	120	167	207	259	351	406	434	483	491	
315	283	253	216	187	139	113	59	台头	吕梁	74	121	161	213	305	360	388	437	445	
350	318	288	251	222	174	148	94	35	窰头	交口	47	87	139	231	296	314	363	371	
373	341	311	274	245	197	171	117	58	23	吉县	隰县	40	92	164	239	267	316	324	
418	386	356	319	290	242	216	162	103	68	45	陕西界	大宁	52	144	199	227	276	284	

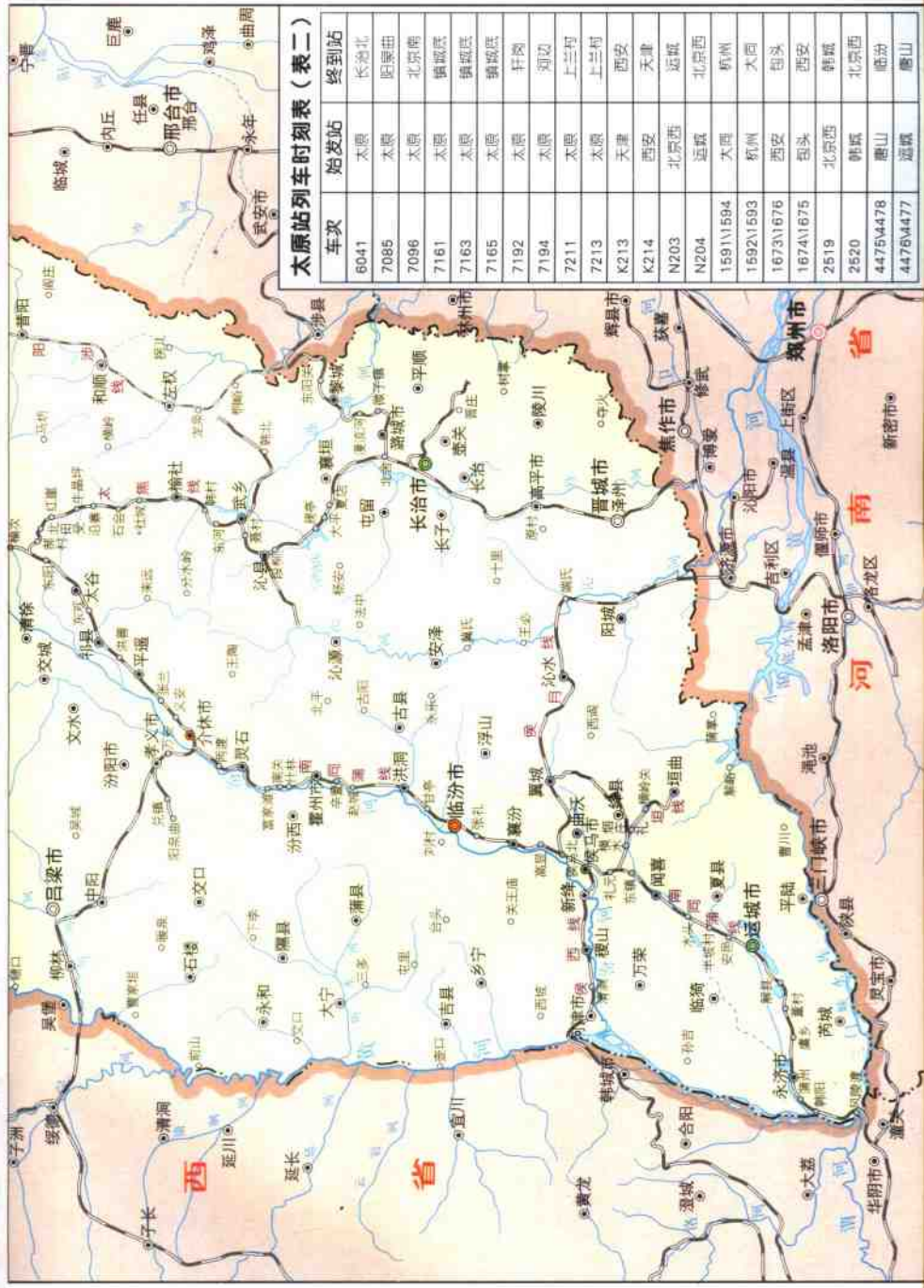
309 国道 荣成—兰州

隰县

29	马头关	309 国道 荣成—兰州																																																																																																																		
170	141	繁峙	201	172	31	代县	246	217	76	45	原平	279	250	109	78	33	忻州	322	293	152	121	76	43	阳曲	343	314	173	142	97	64	21	太原	436	407	296	235	190	157	114	93	祁县	488	459	318	287	242	209	166	145	52	介休	557	528	387	356	311	278	235	214	121	62	霍州	630	601	460	429	384	351	308	287	194	142	73	临汾	694	665	524	493	448	415	372	351	258	206	137	64	侯马	765	736	595	564	519	486	443	422	329	277	208	135	71	河津	810	781	640	609	564	531	488	467	374	322	253	180	116	45	韩城
201	172	31	代县	246	217	76	45	原平	279	250	109	78	33	忻州	322	293	152	121	76	43	阳曲	343	314	173	142	97	64	21	太原	436	407	296	235	190	157	114	93	祁县	488	459	318	287	242	209	166	145	52	介休	557	528	387	356	311	278	235	214	121	62	霍州	630	601	460	429	384	351	308	287	194	142	73	临汾	694	665	524	493	448	415	372	351	258	206	137	64	侯马	765	736	595	564	519	486	443	422	329	277	208	135	71	河津	810	781	640	609	564	531	488	467	374	322	253	180	116	45	韩城			
246	217	76	45	原平	279	250	109	78	33	忻州	322	293	152	121	76	43	阳曲	343	314	173	142	97	64	21	太原	436	407	296	235	190	157	114	93	祁县	488	459	318	287	242	209	166	145	52	介休	557	528	387	356	311	278	235	214	121	62	霍州	630	601	460	429	384	351	308	287	194	142	73	临汾	694	665	524	493	448	415	372	351	258	206	137	64	侯马	765	736	595	564	519	486	443	422	329	277	208	135	71	河津	810	781	640	609	564	531	488	467	374	322	253	180	116	45	韩城							
279	250	109	78	33	忻州	322	293	152	121	76	43	阳曲	343	314	173	142	97	64	21	太原	436	407	296	235	190	157	114	93	祁县	488	459	318	287	242	209	166	145	52	介休	557	528	387	356	311	278	235	214	121	62	霍州	630	601	460	429	384	351	308	287	194	142	73	临汾	694	665	524	493	448	415	372	351	258	206	137	64	侯马	765	736	595	564	519	486	443	422	329	277	208	135	71	河津	810	781	640	609	564	531	488	467	374	322	253	180	116	45	韩城												
322	293	152	121	76	43	阳曲	343	314	173	142	97	64	21	太原	436	407	296	235	190	157	114	93	祁县	488	459	318	287	242	209	166	145	52	介休	557	528	387	356	311	278	235	214	121	62	霍州	630	601	460	429	384	351	308	287	194	142	73	临汾	694	665	524	493	448	415	372	351	258	206	137	64	侯马	765	736	595	564	519	486	443	422	329	277	208	135	71	河津	810	781	640	609	564	531	488	467	374	322	253	180	116	45	韩城																		
343	314	173	142	97	64	21	太原	436	407	296	235	190	157	114	93	祁县	488	459	318	287	242	209	166	145	52	介休	557	528	387	356	311	278	235	214	121	62	霍州	630	601	460	429	384	351	308	287	194	142	73	临汾	694	665	524	493	448	415	372	351	258	206	137	64	侯马	765	736	595	564	519	486	443	422	329	277	208	135	71	河津	810	781	640	609	564	531	488	467	374	322	253	180	116	45	韩城																									
436	407	296	235	190	157	114	93	祁县	488	459	318	287	242	209	166	145	52	介休	557	528	387	356	311	278	235	214	121	62	霍州	630	601	460	429	384	351	308	287	194	142	73	临汾	694	665	524	493	448	415	372	351	258	206	137	64	侯马	765	736	595	564	519	486	443	422	329	277	208	135	71	河津	810	781	640	609	564	531	488	467	374	322	253	180	116	45	韩城																																	
488	459	318	287	242	209	166	145	52	介休	557	528	387	356	311	278	235	214	121	62	霍州	630	601	460	429	384	351	308	287	194	142	73	临汾	694	665	524	493	448	415	372	351	258	206	137	64	侯马	765	736	595	564	519	486	443	422	329	277	208	135	71	河津	810	781	640	609	564	531	488	467	374	322	253	180	116	45	韩城																																										
557	528	387	356	311	278	235	214	121	62	霍州	630	601	460	429	384	351	308	287	194	142	73	临汾	694	665	524	493	448	415	372	351	258	206	137	64	侯马	765	736	595	564	519	486	443	422	329	277	208	135	71	河津	810	781	640	609	564	531	488	467	374	322	253	180	116	45	韩城																																																				
630	601	460	429	384	351	308	287	194	142	73	临汾	694	665	524	493	448	415	372	351	258	206	137	64	侯马	765	736	595	564	519	486	443	422	329	277	208	135	71	河津	810	781	640	609	564	531	488	467	374	322	253	180	116	45	韩城																																																															
694	665	524	493	448	415	372	351	258	206	137	64	侯马	765	736	595	564	519	486	443	422	329	277	208	135	71	河津	810	781	640	609	564	531	488	467	374	322	253	180	116	45	韩城																																																																											


太原站列车时刻表 (表二)

车次	始发站	终到站
6041	太原	长治北
7085	太原	阳原北
7096	太原	北京西
7161	太原	镇城底
7163	太原	镇国渡
7165	太原	镇城底
7192	太原	杆岗
7194	太原	河边
7211	太原	上兰村
7213	太原	上兰村
K213	天津	西安
K214	西安	天津
N203	北京西	运城
N204	运城	北京西
1591\1594	大同	忻州
1592\1593	忻州	大同
1673\1676	西安	包头
1674\1675	包头	西安
2519	北京西	韩城
2520	韩城	北京西
4475\4478	唐山	临汾
4476\4477	临汾	唐山



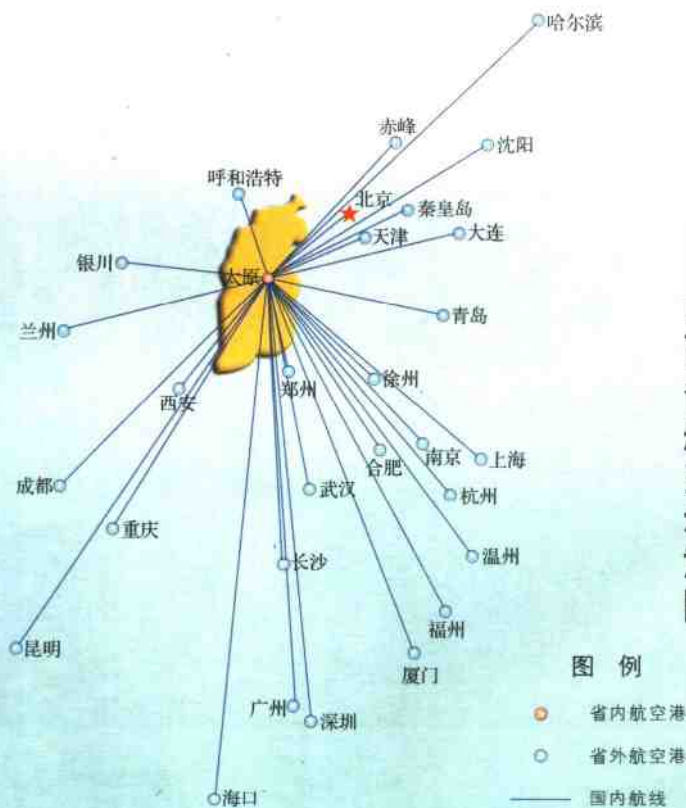
图例

- 二等及以下站
- 标准轨铁路
- 窄轨铁路



山西省航空港航班时间表

始发	终到	星期	始发	终到	星期	始发	终到	星期
太原	北京	1234567	太原	昆明	23567	太原	兰州	12346
太原	广州	1234567	太原	成都	136	太原	青岛	136
太原	上海	1234567	太原	深圳	14	太原	赤峰	1246
太原	南京	236	太原	天津	1234567	太原	长沙	123456
太原	福州	36	太原	沈阳	13457	太原	海口	14
太原	杭州	257	太原	温州	2	太原	合肥	246
太原	徐州	357	太原	大连	1234567	太原	秦皇岛	1234567
太原	厦门	25	太原	武汉	1357	太原	哈尔滨	246
太原	西安	1234567	太原	郑州	1234567	太原	呼和浩特	1246
太原	重庆	23567	太原	银川	246			



山西省航空示意图

太原市 交通分析



太原市为山西省的省会，是山西的政治、经济、文化、交通中心，又是山西的人口、物流集散地。

本市面积6 959平方千米，人口323万，辖6区3县和1个县级市，是山西省人口较密集的地区。汾河由北向南将太原城区分为东西两大部分，京原、同蒲、石太、太焦等铁路线分布于城区东、北、西三面。国道108、208、307等公路在此交会，横跨汾河的铁路和公路桥梁有10余处，行车道和铁路交叉的地方有20多处，加上客运、货运车辆十分忙碌，所以在此行车，首先是要遵守交通规则，同时还应加倍小心。



太原市与各县（市、区）间的里程（单位：千米）

城市名	小店	阳曲	古交	娄烦	晋源	清徐
太原	10	21	60	127	18	49

太原市主要省道里程表 （单位：千米）

吕梁寨 4 静游 16 娄烦 9 马家庄
5 大圣堂 19 天池店 14 白家滩 11
镇城底 14 古交 33 化客头街道办事处
处 22 太原

古交 14 虎爪山 8 草庄头 23 东圪
台头 18 清徐

忻州界 35 庙湾 10 杜交曲 21 白家
滩

东郭渡 10 凌井店 5 河村 16 范庄
13 故县 9 阳曲

太原市主要国道里程表（单位：千米）

108 国道 北京—昆明

石峪关	10	21	42
大孟	11	32	
阳曲	21		太原

晋家营

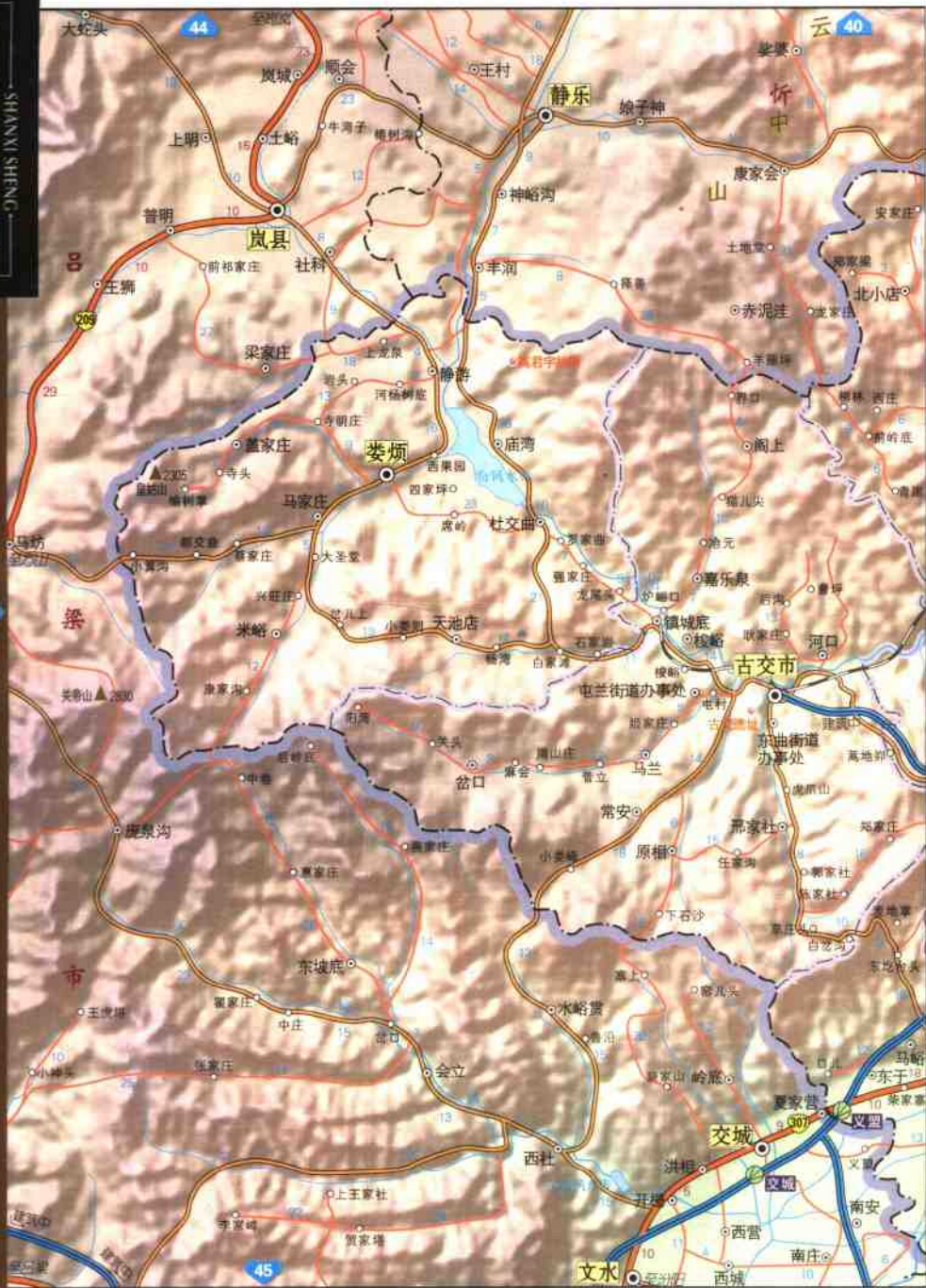
10	晋家营				
28	18	清徐			
53	43	25	王郭		
77	67	49	24	太原	
84	74	56	31	7	杨家站
93	83	65	40	16	9 孟家井
100	90	72	47	23	16 7 张家河

307 国道 新村—银川

程家庄

16	王晋		
20	4	刘家堡	
27	11	7	小店
37	21	17	10 太原

208 国道 二连浩特—长治



太原市交通详图

TAIYUAN SHI JIAOTONG XIANGTU

- | | | | | | |
|--|-------|--|----------|--|-------------|
| | — 省级界 | | ○ 省级行政中心 | | ○ 一般居民地 |
| | — 市级界 | | ◎ 市级行政中心 | | ★ 国家重点风景名胜区 |
| | — 县级界 | | ● 县级行政中心 | | ★ 一般风景区(点) |
| | — 乡级界 | | ◎ 乡级行政中心 | | ■ 自然保护区 |