

陕西省地图册



陕西人民出版社

陕西省地图册

陕西省测绘局编绘

陕西人民出版社

出版说明

《陕西省地图册》的地图是由陕西省测绘局编绘的；文字说明是陕西师范大学地理系编写的，杨起超同志执笔。资料截止一九七八年。

图册编辑过程中，得到了国家测绘总局、陕西省计委、省民政局、省公安局、省交通局、省气象局、省水文总站、省公路设计院、省博物馆、延安纪念馆，以及我省各县市党、政各部门及中国科学院地理研究所的大力支持和协助。

由于我们缺乏编辑出版地图册的工作经验，错误之处在所难免，衷心希望有关部门和同志们提出宝贵意见。

一九八〇年

国内发行

陕西省地图册

陕西省测绘局编绘

陕西人民出版社出版

陕西省新华书店发行 陕西人民印刷厂制版

八七二八五部队印刷厂印刷 跃进装订厂装订

开本 787 × 1092 $\frac{1}{2}$ 印张 13.125 插页 4 字数 140 000

1981年 8月第一版 1981年 8月第 1次印刷

印数(精) 1--7,000 (平) 1--6,000

统一书号: 12094·12 定价: (精) 4.60元 (平) 3.60元

图 次

1	图 例	35	高陵 县	71	神木 县
2	陕西政区	36	户 县	72	府谷 县
3	陕西地形	37	周至 县	73	佳 县
4	陕西交通	38	渭南 县	74	米脂 县
5	党中央 在陕北革命活 动路线图	39	临潼 县	75	绥德 县
6	延安革命旧址	40	耀 县	76	吴堡 县
7	关中重点文物	41	富平 县	77	清涧 县
8	西安市	42	白水 县	78	汉中 县
9	西安市市区图	43	蒲城 县	79	城固 县
10	长安县	44	澄城 县	80	洋 县
11	铜川市	45	合阳县	81	佛坪 县
12	宝鸡市	46	韩城 县	82	西乡 县
13	宝鸡县	47	大荔 县	83	镇巴 县
14	陇 县	48	华 县	84	南郑 县
15	千阳县	49	华阴 县	85	宁强 县
16	凤翔县	50	潼关 县	86	勉 县
17	麟游县	51	蓝田 县	87	留坝 县
18	岐山县	52	延安市	88	略阳 县
19	太白县	53	吴旗 县	89	安康 县
20	扶风县	54	志丹 县	90	旬阳县
21	眉 县	55	安塞 县	91	白河县
22	武功县	56	子长 县	92	平利 县
23	凤 县	57	延川 县	93	镇坪 县
24	咸阳市	58	延长 县	94	岚皋 县
25	兴平县	59	宜川 县	95	紫阳 县
26	礼泉县	60	黄龙 县	96	石泉 县
27	乾 县	61	甘泉 县	97	汉阴 县
28	永寿县	62	富 县	98	宁陕 县
29	彬 县	63	洛川 县	99	商 县
30	长武县	64	黄陵 县	100	洛南 县
31	旬邑县	65	宜君 县	101	丹凤 县
32	淳化县	66	榆林 县	102	商南 县
33	泾阳县	67	定边 县	103	山阳 县
34	三原县	68	靖边 县	104	镇安 县
		69	横山 县	105	柞水 县
		70	子洲 县		

图



西安市

省人民政府驻地



咸阳市

地区行政公署、
省辖市政府驻地



华县

县、地辖市
政府驻地



高川区
下高川

区、公社及镇
政府驻地



东岭

生产大队及村庄



省、自治区界



地、省辖市界



县、地辖市界



双轨铁路、车站



单轨建筑中铁路




公路干线、桥



县社公路、渡口



其他道路



土堤



常年河、时令河、
伏流



湖泊



水库、水坝



通航起迄点、流向



水渠



地下渠、排水渠



长城、长城遗迹




城墙

例




沼泽



森林



盐碱地



果园



沙地



防护林



地貌



革命纪念地、医院



泉、温泉



烈士陵园、文物古迹



冲沟、陡坎



牧场、中等以上学校



井、蓄水池



农场、林场



水文站、抽水站



庙、塔



电站、气象站



山峰、高程点



体育场、窑洞



隘口、拖拉机站

陕 西 概 况

陕西省位于我国中部偏东靠北，东经 $105^{\circ} 29'$ 至 $111^{\circ} 15'$ 、北纬 $31^{\circ} 42'$ 至 $39^{\circ} 35'$ 之间，和山西、河南、湖北、四川、甘肃、宁夏、内蒙古等省、区相邻。全省面积205,000平方公里。人口2,600多万。辖有7个地区，3个省辖市，2个地辖市，92个县和7个市辖县级区，2,636个人民公社（镇），其中农村人民公社2,519个。

陕西是中华民族定居最早的地区之一。曾有周、秦、汉、隋、唐等十一个王朝在这里建都。西周初年，把陕原（在今河南省陕县西南）以西的广大地区称为陕西。至清朝始设陕西省，简称“陕”。又因春秋战国时期这里主要是秦国的所在地，所以又简称“秦”。

陕西是革命圣地延安的所在地。延安和陕甘宁边区，从一九三六年到一九四八年曾经是中共中央、边区政府所在地，曾经是中国人民解放斗争的总后方，在中国革命历史中起了很大的作用。建国以来，全省人民在党和人民政府领导下，社会主义革命和建设取得了很大的成绩。

农业 陕西是我国重要的农业区之一。陕南素称“鱼米之乡”，关中号称“八百里秦川”。但在全国解放以前，我省大部分地区在国民党反动派统治下，经济十分落后。粮食平均亩产量只有105斤，棉花平均亩产量只有27.8斤。建国以来，在党和毛主席领导下，由于实现了农业合作化和人民公社化，广泛开展了农田水利基本建设工作，农业生产水平不断提高。一九七五年全省的粮食总产量、棉花总产量和生猪存栏数，分别比一九四九年增长了1.4倍、1倍和9.7倍。

一九七五年，全省有水地1,768万余亩，为一九四九年的5倍；有“四田”（水平梯田、水平埝地、坝地、河滩造地）1,127万亩。为促进粮棉大面积丰收，创造了有利条件。

农业机械化从无到有。到一九七五年，拥有大、中型农用拖拉机10,161台，手扶拖拉机18,675台，机耕面积占耕地面积的27.7%；有农用动力机械358.5万马力，各种农副产品加工机械13.5万台。各县办起了农机修造厂，全省农村人民公社40%通了电。

陕北是农牧结合地区。人口少，耕地多，农牧业生产潜力很大。主产谷子、糜子、高粱、土豆、小麻籽。近年来在南部发展了棉花，北部引种了甜菜。畜牧业以养羊为主。羊的数量占全省65%以上。佳县、米脂、绥德一带产的“佳米驴”，为我国北方著名畜种。在风沙区营造了防风固沙林带和护田林网，黄土沟整区营造了水土保持林。

关中是我国著名的麦、棉产区之一。小麦产量约占全省80%，棉花产量占全省90%以上。棉田以泾阳、三原、高陵、大荔、渭南等县最为集中。关中东部的花

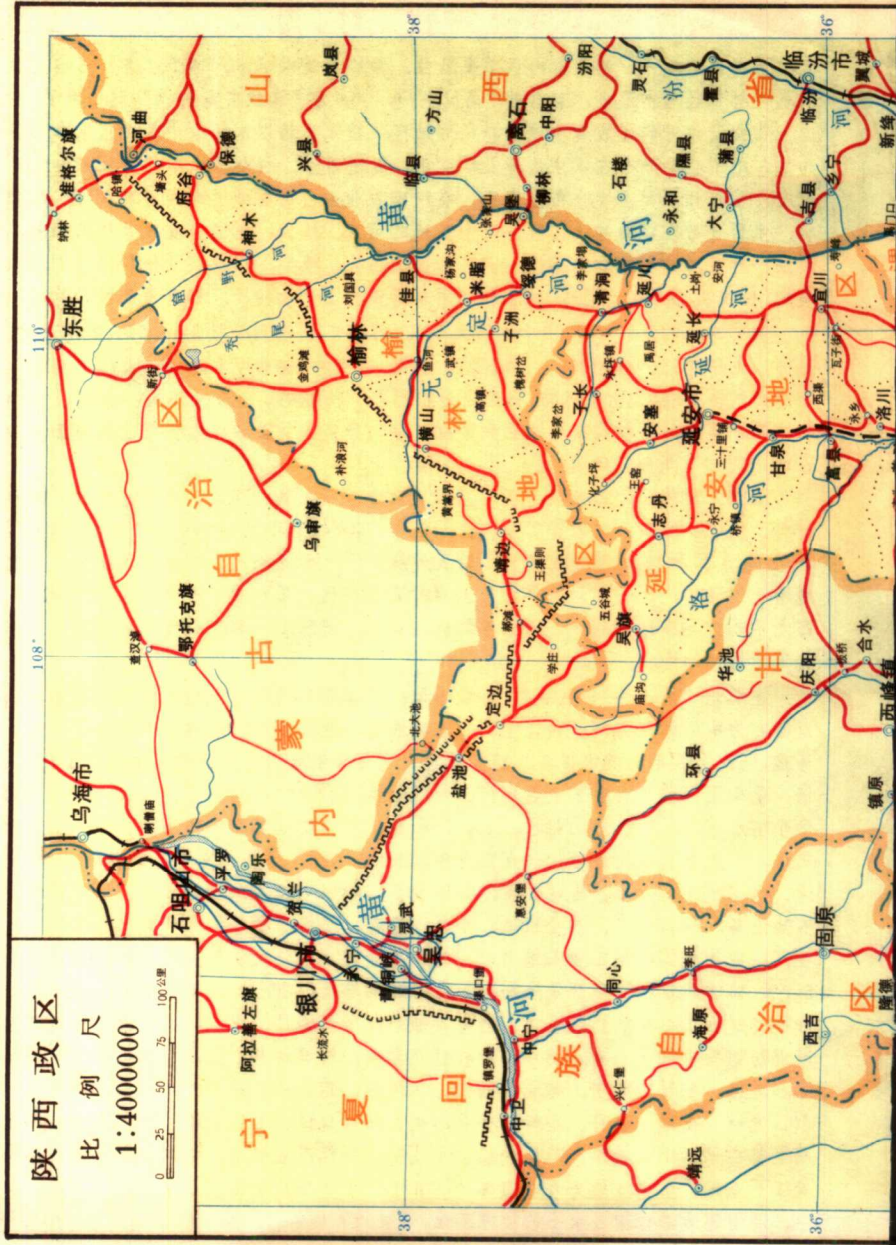
生，宝鸡县的烟叶，都在省内占重要地位。秦岭北麓以苹果、柿子、杏、石榴为主的果树林带已基本形成。著名的“秦川牛”和“关中驴”等优良畜种也得到了发展。

陕南是以亚热带农业生产为特征的地区。粮食作物以水稻、小麦、玉米和豆类为主。稻田主要分布在汉中盆地及汉江干、支流沿岸，占全省水稻播种面积的80%以上。玉米和豆类主要分布在山区。在陕南农业中占重要地位的经济林和经济作物，主要分布在盆地和浅山区。汉中盆地的油菜、棕榈、柑橘，安康等地的苎麻、桑蚕、柞蚕，紫阳等地的茶叶，商洛地区的核桃、板栗，以及广泛分布的桐、漆、乌柏、栓皮栎、五倍子、药材、竹子和龙须草等多种山货土特产，都有重要经济价值。

全省农作物复种指数，由一九四九年的101.5%，提高到公社化以来的130%左右。目前，关中为125~130%，大灌区达200%，陕南在150%左右，陕北在110%左右。小麦面积保持在2,300多万亩，保证了夏粮稳产。秋粮中，玉米、高粱、水稻、薯类四类高产作物的面积占秋粮总面积的60%多。经济作物面积在农作物总播种面积中占的比例，一九七五年为8.2%。

工业 解放前，工业极为落后。解放后建立了机械、煤炭、电力、钢铁、建筑材料、化肥、轻工、纺织等工业。由于认真贯彻执行了“自力更生”“艰苦奋斗”的正确方针和路线，工业生产有了较大发展。一九七五年的工业总产值比一九四九年增长26.6倍，比一九六五年增长2.2倍。工业产值占工农业总产值的比重，由一九四九年的17.8%增加到一九七五年的69.8%。工业职工人数，一九七五年比一九四九年增加13.4倍。

在渭北“黑腰带”中的铜川、韩城等地，已建起年产近千万吨的煤炭工业基地。以西安为中心的电力网，西连宝鸡，东到渭南，北接铜川，南达汉中、安康、商县等地。一九七五年的发电设备装机容量与发电量分别超过一九四九年的67倍和153.6倍，基本上保证了目前工农业生产、电气化铁路和城乡照明用电。分布各地的1,530个小型水电站，对当地的抽水、农副产品加工和照明起着重要作用。机械工业发展更快，一九七五年的产值比一九四九年增长277.5倍。过去我省不能制造的大型机床、精密机床、汽车、压延设备、锻压设备、输变电设备、矿山设备、煤矿设备、石油设备、仪器仪表、农业机械、小氮肥设备、纺织机械等许多产品，现在已成批生产，成为我国机械工业基地之一。纺织工业得到了较大发展。现有棉纺锭占全国5.7%，棉纱产量和棉布产量分别比一九四九年增长17.2倍和14.6倍。此外，在咸阳和榆林建立了毛纺织厂，安康、西安等地新建了丝绸厂，化学纤维和野生纤维罗布麻混纺织物也从无到有。纺织印染和针织复制，种类繁多。优质产品远销几十个国家和地区。在轻工业中，搪瓷、陶瓷、保温瓶、铝制品、钟表、缝纫机、合成洗涤剂、造纸、皮革、制鞋、塑料等行业，也已初具规模。西安是本省的工业中心，宝鸡是省内第二工业城市，咸阳是仅次于西安的纺织工业城市，铜川是本省主要的煤炭工业基地。全省各地为农业服务的“五小”工业和社队企业发展较快。延安、汉中、渭南等地都有相当水平的地方工业。



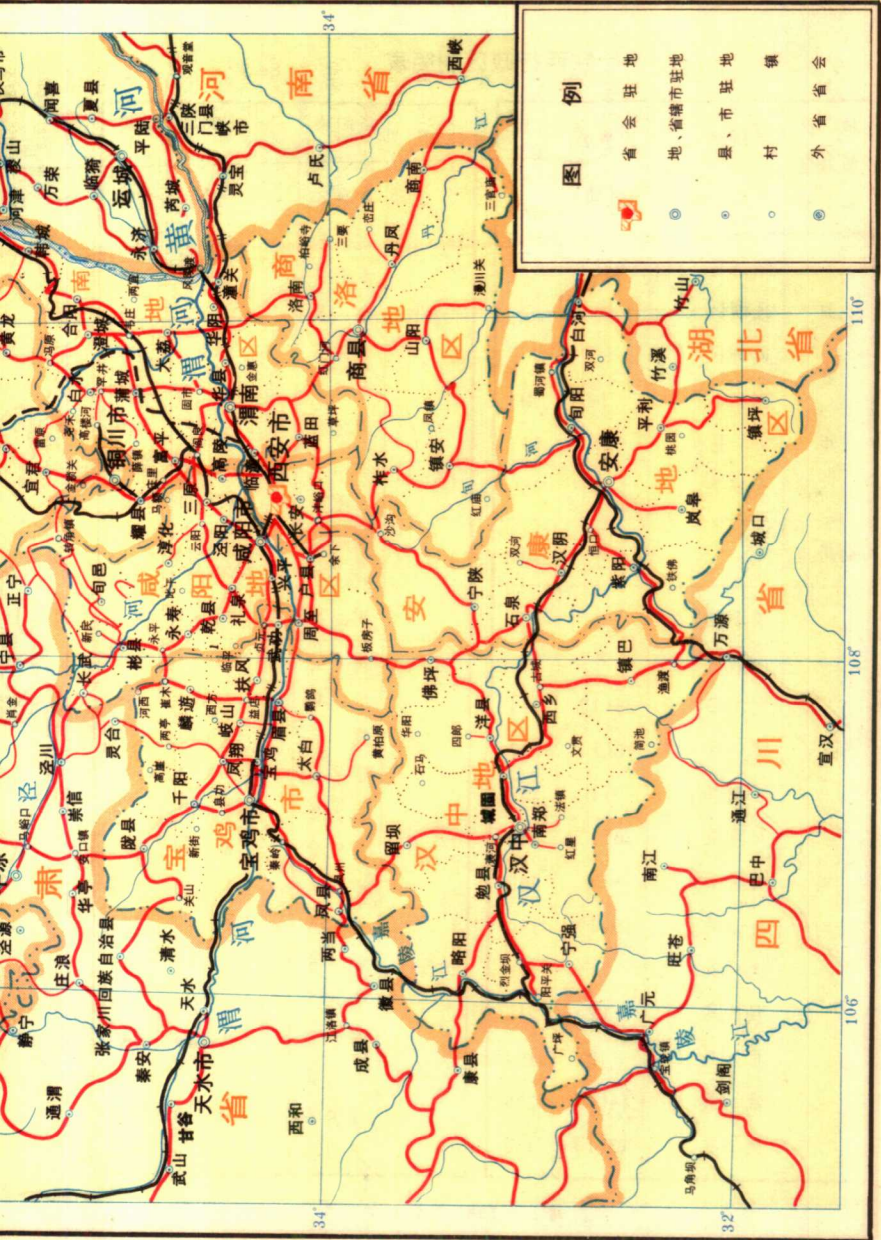
陕西政区

比例尺

1:4000000



0 25 50 75 100公里



附注：1 渭水寿县管轄

陕西行政区划简表

地区级行政区名称	县级政区名称	县籍区	人民公社(镇)	生产大队			
西安市	新城区		12				
	莲湖区		10				
	碑林区		11		9		
	阎良区		1				
	郊区		26		593		
	长安县	7	43		666		
	铜川市			8		109	
宝鸡市	渭滨区		8		52		
	金台区		8		32		
	宝鸡县	2	38(1)		514		
	陇县		18(1)		237		
	千阳县		14		138		
	凤翔县		20(1)		240		
	麟游县		15		108		
	岐山县		19(1)		190		
	太白县		11		89		
	扶风县		17(2)		216		
	眉县		12		154		
	武功县		14(3)		238		
	凤县		13(1)		150		
咸阳市	咸阳市					19	216
	兴平县					14(2)	219
	礼泉县					20	394
	乾县					25	306
	永寿县					14	194
	彬县					19(1)	267
	长武县					14	149
	旬邑县					17	247
	淳化县					19	219
	泾阳县					20(1)	209
渭南区	三原县					17(1)	106
	高陵县					10	79
	户县					21	520
	周至县	1				25(1)	330
	渭南县					33(1)	501
	临潼县					33(1)	354
	耀县					15(1)	209
	富平县					30(1)	327
	白水县					16(1)	183
	蒲城县					34(1)	400
澄城县					17(1)	256	
合阳县					20	329	
韩城县					17(1)	267	
大荔县					27	350	
华县					17(1)	240	
华阴县					9(1)	158	
潼关县					8(1)	81	
蓝田县					28(1)	517	

注：耀县于1980年划归铜川市

延安地区	延安市	26	454
	吴旗县	13	158
	志丹县	11(1)	147
	安塞县	14	186
	子长县	13(1)	319
	延川县	15(1)	347
	延长县	14	300
	宜川县	14	194
	黄龙县	12(1)	114
	甘泉县	7	109
	富县	14	234
	洛川县	17(1)	335
	黄陵县	12	182
宜君县	14	170	
榆林地区	榆林县	25(1)	451
	定边县	29(1)	311
	靖边县	25(1)	179
	横山县	21	335
	子洲县	22	550
	神木县	21	867
	府谷县	22(1)	474
	佳县	23	654
	米脂县	14	394
	绥德县	22(1)	658
	吴堡县	10	221
清涧县	17(1)	627	

汉中地区	汉中市	3	24(1)	215
	城固县	9	58(1)	399
	洋县	5	47(1)	362
	佛坪县		10	56
	西乡县	8	46(1)	345
	镇巴县	8	47(1)	464
	南郑县	9	68	501
	宁强县	7	52(2)	363
	勉县	8	55(1)	377
	留坝县	2	18	100
略阳县	7	40(1)	257	
安康地区	安康县	12	98	834
	旬阳县	10	59(2)	781
	白河县		31	302
	平利县	8	38(1)	388
	镇坪县		13	81
	岚皋县	7	42(1)	314
	紫阳县	10	60(1)	548
	石泉县	6	28(1)	262
商洛地区	汉阴县	5	40(1)	261
	宁陕县	4	27(1)	144
	商县	9	60(1)	617
	洛南县	9	56(1)	507
	丹凤县	6	43	313
	商南县	5	35(1)	244
	山阳县	9	63(1)	465
商洛地区	镇安县	9	58	402
	柞水县	5	36	205

陕西地形

比例尺

1:400000



110°

108°

38°

36°

38°

36°



34°

32°

106°

108°

110°

32°

34°

陕西地形简介

陕西地形的总特点是南、北高，中部低。北部为陕北黄土高原，一般海拔900~1,500米；南部为陕南秦巴山地，海拔多在1,000~3,000米；中部为关中盆地，海拔320~800米左右。同时，地势由西向东倾斜的特点也很明显。在全省总面积中，高原约占45%，山地约占36%，平原约占19%。

陕北黄土高原 陕北黄土高原位于“北山”以北，是我国黄土高原的主要组成部分。地势西北高，东南低。除长城沿线风沙带和部分山地外，大部为厚约50~150米的黄土层覆盖，黄土最大厚度达200米，水土流失严重。解放后，陕北人民大搞农田基本建设，植树造林，积极控制水土流失。

在长城沿线以北，多风沙地形。著名的毛乌素沙漠，从定边至窟野河，东西长约420公里，南北宽12~120公里。流动沙丘主要分布在榆溪河两岸，无定河北岸，红柳河与芦河之间，以及梁镇至定边以北。冬、春季多强劲的西北风，使沙丘向东南移动。沙漠北缘为沙丘与湖盆滩地交错分布区。滩地中部平坦，夏季水草丰盛，为重要农牧业基地。滩地中分布有湖泊（海子），水面在5亩以上者有百余个。沙漠东南边缘是覆盖着薄层片沙的黄土梁，群众叫“沙梁”。沙漠西南边缘是冲积小盆地构成的“三边”（定边、安边、靖边）草滩盆地区，适宜农牧业。

在风沙地形区以南，主要是原、梁、峁、沟壑等黄土地形。其中，延安以北是以峁为主的峁梁沟壑丘陵区，绥、米一带最为典型；延安、延长、延川是以梁为主的梁峁沟壑丘陵区；西部为较大河流的分水岭，多梁状丘陵。延安以南是以原为主的原梁沟壑区。洛川原是保存较完整、面积较大的黄土原。宜川、彬县、长武一带，因沟谷蚕食，形成了破碎原。原周沟谷密布，一般深100~150米。

黄土高原上分布着一些不太高的山地，白于山海拔1,600~1,800米，子午岭海拔1,400~1,600米，劳山海拔1,200~1,400米，黄龙山海拔1,600米左右。六盘山余脉，向南延伸到陇县和宝鸡西部，称为陇山，向东的一支延伸到千阳、凤翔、岐山、永寿，与“北山”相连，海拔1,200~1,600米。“北山”泛指陕北黄土高原南缘与关中盆地过渡地带的一系列以灰岩为主的石质山丘。

陕北黄土高原较大的河流分别注入黄河和渭河。区内的黄河谷地及直接入黄的各河河口段与穿过“北山”和渭北黄土高原的河谷，均为峡谷。各大河及其主要支流的中、上游段，往往形成较宽的川地，是黄土高原上的“米粮川”。

关中盆地 关中盆地南倚秦岭，北界“北山”，西起宝鸡峡，东迄潼关港口，东西长约360公里，西窄东宽。渭河横贯盆地入黄河，河槽地势低平，海拔322~600余米。在渭、洛下游，老河床的沙堤经长期风力作用，在大荔以南，渭、洛之间已演递成东西向的条形沙丘沙地，即“沙苑”。

从渭河河槽向南、北两侧，地势呈不对称性阶梯状增高，由一、二级河流冲积阶地过渡到高出渭河200~500米的一级或二级黄土高原。阶地在北岸呈连续状分布，南岸则残缺不全。一、二级阶地高出渭河常水位的高度，在宝鸡附近分别为4~5米和10~20米，西安以东为5~15米和35~45米。

渭河北岸二级阶地与陕北高原之间，分布着东西延伸的渭北黄土高原，原面广

阔，一般海拔460~800余米。因受渭河支流的长期切割，多深谷巨壑。

渭河南侧的黄土高原断续分布，高出渭河约250~400米，呈阶梯状或倾斜的盾状，由秦岭北麓向渭河平原缓倾，如岐山的五丈原，西安以南的神禾原、少陵原、白鹿原，渭南的阳郭原，华县的高塘原，华阴的孟原等。边坡土崩、泻溜和滑坡现象较普遍。秦岭北坡各峪口山前洪积倾斜平原，与渭河阶地平原相连，目前已发展成林、园为主的综合农业地带。

陕南秦巴山地 关中以南的秦巴山地，两山夹一川的地势结构十分突出。

陕境秦岭是秦岭山系的骨干，山坡北陡南缓，山势巍峨壮丽。一般海拔1,500~3,000米，高出关中盆地和汉中盆地1,000~3,000米。主脉分布在山地北部，有许多海拔2,000米以上的高峰，如玉皇山、太白山(3,767米)、首阳山、终南山、草链岭和华山等，构成秦岭山地的高山、中山地形。太白山古冰川作用留下的冰蚀冰碛地形保存完好。

秦岭以太白山为主峰，由西分为三支，由北而南为南岐山、凤岭和紫柏山，山势由北而南渐低，至汉中盆地边缘已成低山丘陵。太白山以东山势逐渐递减，在商洛地区山势结构如掌状向东分开，间以红色断陷盆地和河谷平地。山岭由北而南为华山、蟒岭、流岭、鹤岭和新开岭，盆地有石门、洛南、商丹、商南、山阳、漫川等。盆地和河谷平地保存有二至三级阶地。

北陡南缓的山势导致北坡溪峪短急，南坡诸水源远流长，断切东西走向山岭，形成许多峡谷，水力资源丰富，为建设中小型水利电力工程提供了条件。

川陕间的大巴山走向西北—东南，一般海拔1,500~2,000米，高出汉江谷地1,000~1,500余米。东西长约300余公里。通常把任河以西称米仓山，以东称大巴山。由灰岩组成的山峰沿主脊断续分布，如石马山、摩天岭和化龙山(2,917米)等，山势峥嵘。由主脊向北地势逐级下降，沿汉江谷地南侧形成带状低山丘陵，海拔多在1,000~1,200米左右，水土流失较重。大巴山北侧诸水注入汉江，上游系峡谷深涧，中、下游迂回开闢，形成许多山间小“坝子”，如汉中地区的关口坝、元坝、红寺坝、车家坝，安康地区的毛坝和平利益地等。坝子中有两级河流阶地，农田、村镇较为集中。

宁强、南郑、西乡、镇巴和镇坪等县由灰岩组成的山地，岩芽、溶沟、落水洞、溶洞、地下暗河等岩溶地形发育，地表水缺乏而地下水丰富。

汉江横贯于秦岭巴山之间，在勉县以上流经低山丘陵地区。由勉县武侯镇至洋县龙亭铺为汉中盆地，长约100公里，宽约5~25公里，是汉江冲积的平原。沿江有二级冲积阶地，为陕南的“粮仓”。

汉江经龙亭铺东流凿穿低山丘陵，形成著名的黄金峡，滩险流急。渭门、安康间穿行于基岩山地，深切曲流发育，基本为一V型峡谷段；吉河口以下进入安康红色盆地，沿江发育着两级阶地，是重要农业基地。安康以下又进入峡谷，经旬阳、白河流入湖北省。

汉江谷地以西属嘉陵江上游低山丘陵区，地势起伏较缓和，谷地较开阔，是陕、川间主要的水陆通道。

陕西交通

比例尺

1:4000000

