

中国分省交通旅游系列丛书

CHONGQING  
JIAOTONG  
TUCE



# 重庆市 交通图册

【高速路网指南·公路营运里程·城市平面详图】



成都地图出版社  
CHENGDU DITU CHUBANSHE

# 重庆市交通图册

CHONGQING SHI JIAOTONG TUCE



成都地图出版社

CHENGDU DITU CHUBANSHE

责任编辑：程海港

编辑设计：程海港

版式设计：雷芳

撰文：王建国

电脑制作：范国财 唐东 张会玲 陈军

校对：何素琼 李晓依 杨嘉惠 罗淑香

### 图书在版编目(CIP)数据

重庆市交通图册 / 成都地图出版社编著. — 成都:

成都地图出版社, 2005.9

(中国分省交通旅游系列丛书)

ISBN 7-80544-920-1

I. 重… II. 成… III. 交通图—重庆市—地图集  
IV. F512.99-64

中国版本图书馆CIP数据核字(2005)第031105号

---

成都地图出版社出版 发行

成都地图出版社印刷厂印刷

(地址: 成都市龙泉驿区 邮政编码: 610100)

开本 890×1240 1/32 印张 2.5 字数 130 千

2005年9月第1版

2005年9月第1次印刷

印数: 00 001~10 000

定价: 10.00元

审图号: 渝S(2005)5号


---





中国·安岳

旅游



普州石刻美绝天下

安岳柠檬香盈神州

安岳，古称普州，地处川渝两地之间，距成都、重庆车程均在2.5小时内。她是四川旅游南环线上一颗耀眼的明珠，是“中国民间艺术之乡(石刻艺术)”、“中国柠檬之乡”。因“上承敦煌、下启大足”、“古、多、精、美”的10万余尊石雕造像（国家级文物保护单位2处——卧佛院、毗卢洞，省级文件保护单位9处），20万亩柠檬海洋，60里通贤柚绿色长廊，以及唐朝开国名将程咬金、著名诗人贾岛、宋代大理学家陈抟、大数学家秦九韶、韩国“普州太后”许黄玉等名人胜迹，成为中国石刻文化旅游和生态农业观光旅游目的地。

热情好客的154万安岳人民，诚邀海内外客商观光旅游，投资兴业。

联系电话：0832-4536626 4522600 4522888

中国民间艺术之乡（石刻艺术）
中国柠檬之乡
国家AAA级旅游区
石刻长廊 柠檬海洋

# 安岳





# 安岳旅游交通略图



# 前言

重庆市位于中国西南地区，地处长江上游，是西南地区最大的工业城市和重要的经济、文化中心，长江上游最大的交通枢纽，与湖北、湖南、贵州、四川、陕西等省接壤。总面积8.23万平方千米，人口3 114万。

近年来，重庆市交通发展十分迅速，已建成由铁路、水运、公路、航空组成的立体交通网络。本市铁路主要由成渝线、渝黔线、襄渝线、达万线等构成，20余对旅客列车可通达全国。各种运输船舶公司的豪华游船、旅游客轮、普通班轮和水翼飞船通过内陆黄金水道长江，可直达华中、华东的武汉、南京、上海等重要城市。成渝高速公路、渝达高速公路、渝邻高速公路、渝涪高速公路、渝合高速公路、渝万高速公路和在建的渝遂高速公路、渝黔高速公路等形成重庆快捷、畅通的高速公路网络，有210、212、318、319等国道，以及众多的省道和县道，组成了重庆市的公路交通运输网络。民航以重庆江北国际机场为中心，每天有各航空公司的航班来往于全国30余个大中城市，并有通往德国、泰国、日本、韩国的航班。

重庆巴山绵延，渝水纵横，历史悠久，文化底蕴丰厚，人文和自然风光名胜众多，目前已形成了十个游览区：山城都市游览区、长江三峡旅游区、巫山小三峡旅游区、三峡腹地科学考察探秘旅游区、大足石刻艺术旅游区、缙云山钓鱼城古战场旅游区、近郊温泉湖泊度假旅游区、四面山、金佛山、万盛石林生态旅游区、仙女山、芙蓉洞观光休闲旅游区、黔江、乌江民族风情旅游区等，除此之外，还有巴渝古朴独特的民风民俗和多姿多彩的地域文化，构成了重庆丰富的旅游资源。

本书主要为读者提供交通、旅游方面的信息。全书由四个部分构成：序图组，表示政区、交通（公路、铁路、水运、航空）等概况；交通详图以县级行政区域为单位分幅，详细地表示各级公路的里程、铁路及车站、旅游点等内容；各县级行政中心城区平面图，主要为读者提供各县级行政中心的城区概况；旅游部分向读者简单介绍一些重庆的主要景点，并配有精美图片。

本书希望为读者在重庆市行车、旅游时提供一些帮助。

本书仅为普通参考性读物，所涉及的内容不作行动、决策依据。

编者



# 目录

读图指南 索引图	1	黔江区 彭水苗族土家族自治县	
重庆市政区	2~3	交通详图	44~45
重庆市公路	4~5	石柱土家族自治县交通详图	46
重庆市交通分析	6~7	秀山土家族苗族自治县交通详图	47
重庆市近郊交通	8~9	酉阳土家族苗族自治县交通详图	48~49
重庆市铁路 水运	10~11	重庆市城区	50~51
长江沿线主要港口	12	渝中半岛城区	52~53
重庆市航空	13	北碚区 巴南区城区	54
北碚区 渝北区交通详图	14~15	渝北区 万盛区城区	55
江北区 渝中区 南岸区 巴南区		黔江区 双桥区城区	56
交通详图	16~17	万州区城区	57
沙坪坝区 九龙坡区 大渡口区		涪陵区城区	58
交通详图	18	江津市 永川市城区	59
江津市交通详图	19	合川市 綦江县城区	60
永川市 双桥区交通详图	20	南川市 长寿区城区	61
綦江县交通详图	21	大足县 荣昌县城区	62
南川市 万盛区交通详图	22~23	潼南县 垫江县城区	63
大足县 荣昌县交通详图	24~25	铜梁县 璧山县城区	64
合川市 潼南县交通详图	26~27	梁平县 忠县城区	65
铜梁县 璧山县交通详图	28~29	丰都县 武隆县城区	66
涪陵区 长寿区交通详图	30~31	云阳县 巫溪县城区	67
梁平县 垫江县交通详图	32~33	开县 城口县城区	68
忠县 丰都县交通详图	34~35	奉节县 巫山县城区	69
武隆县交通详图	36	石柱土家族自治县 秀山土家族苗族	
万州区交通详图	37	自治县城区	70
云阳县 奉节县交通详图	38~39	彭水苗族土家族自治县 酉阳土家族	
开县交通详图	40	苗族自治县城区	71
巫山县交通详图	41	重庆市旅游	72~73
城口县交通详图	42	长江三峡库区名胜古迹	74~75
巫溪县交通详图	43	附录：道路交通标志	



## 交通详图

反映本地区各级公路的通达情况以及详尽的里程；铁路和站点的分布；旅游区（点）的分布。

## 交通分析

结合本地区的地势特点分析该区域交通线路的分布情况，并且解读交通详图，提取更直接的信息：国道区间里程分布表、主要省道里程表、重庆市各县级行政区域中心与重庆市区间的里程。

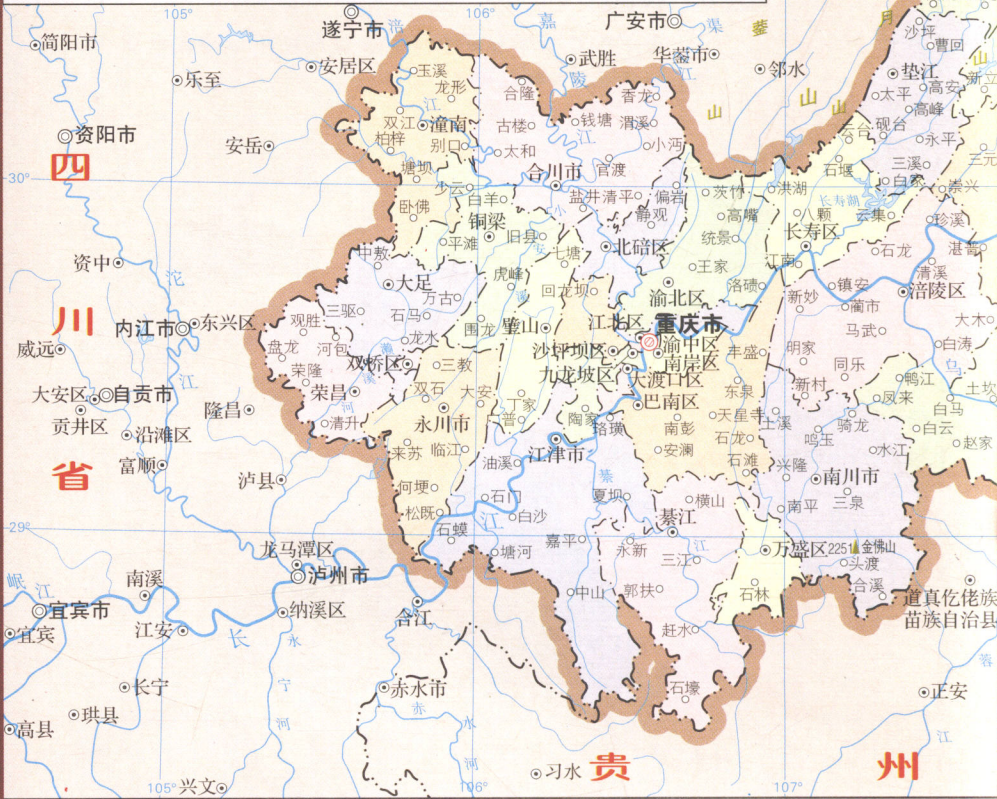
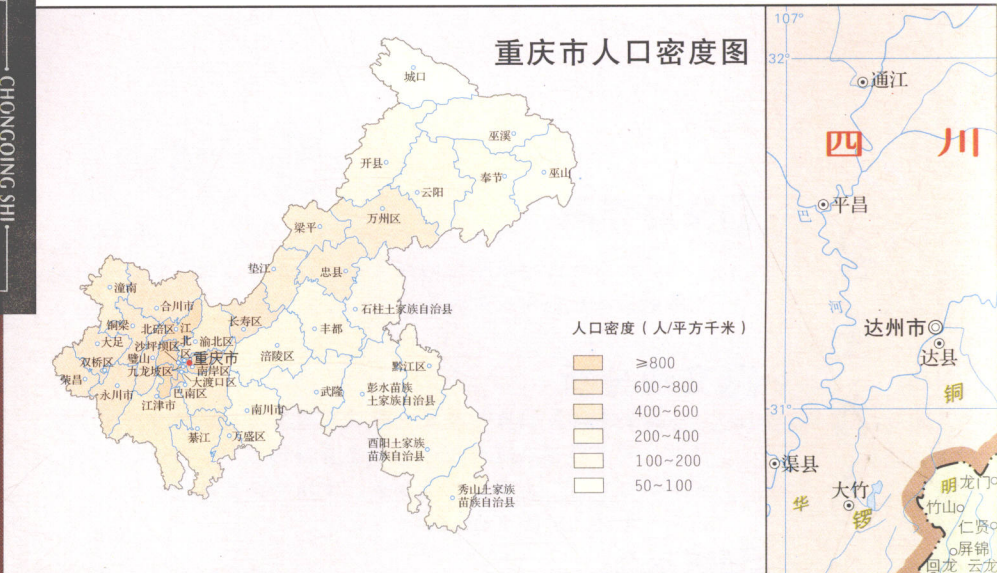
## 城区图

详尽反映省级行政中心、县级行政中心的城市交通，以及各种公共设施等。





重庆市人口密度图



重庆市政区

CHONGQING SHI ZHENGQU

— 省界  
- - - 县级界

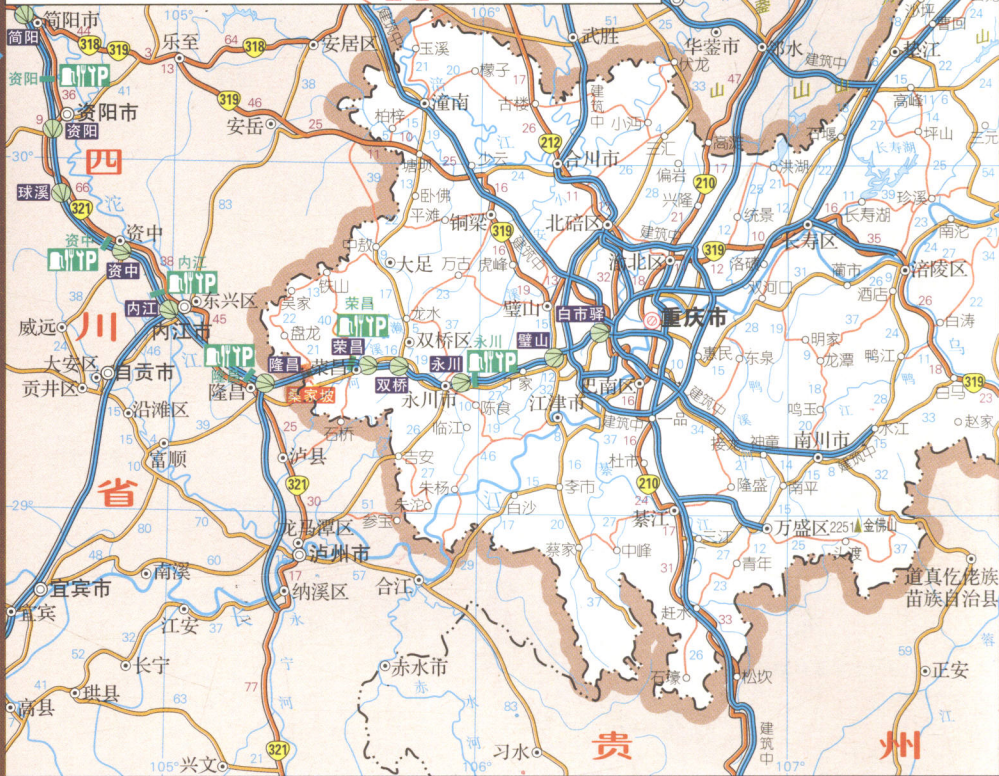
⊙ 省级行政中心  
○ 地级行政中心







主要跨省干线公路图

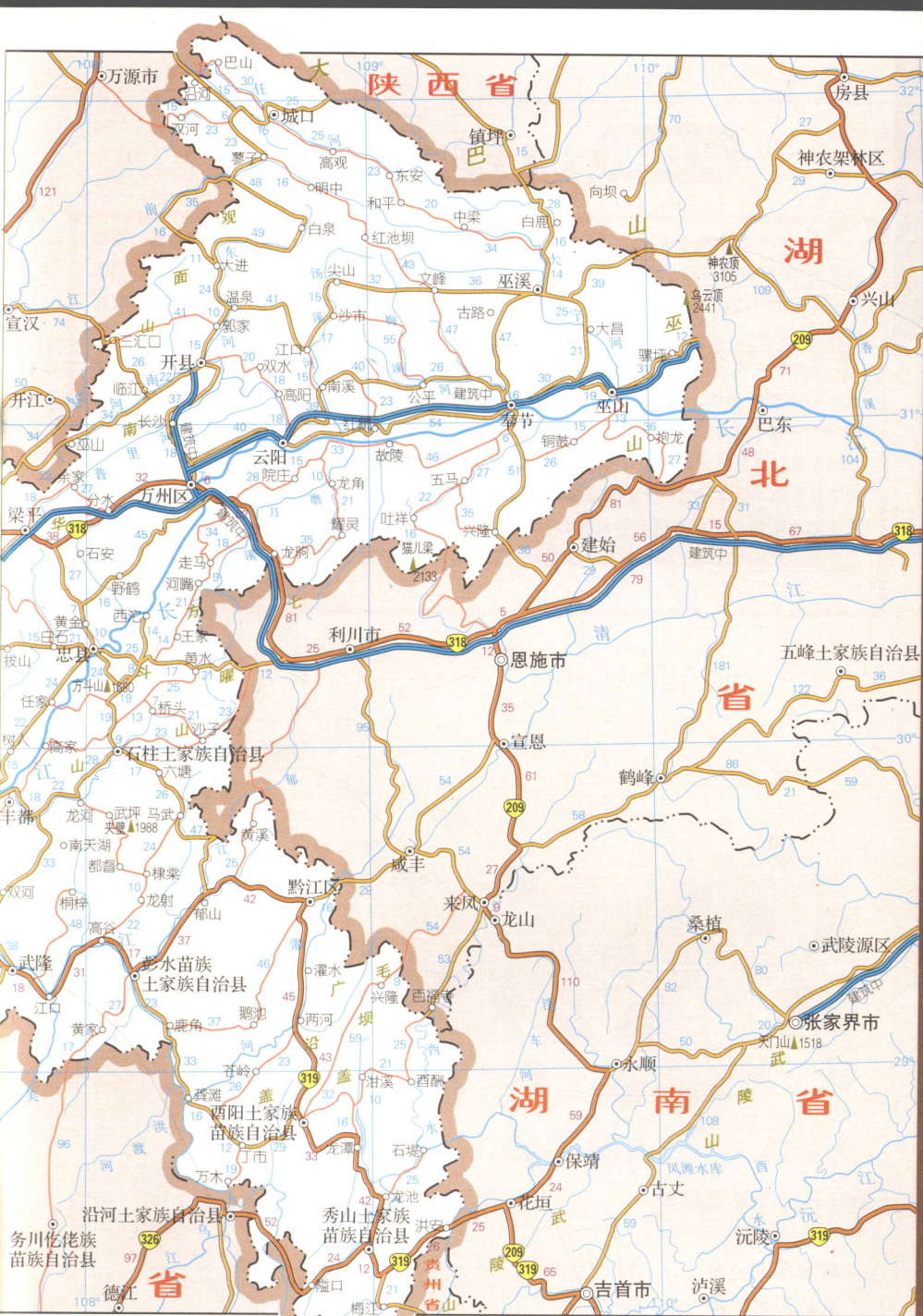


重庆市公路

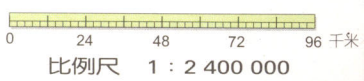
CHONGQING SHI GONGLU







图例





# 重庆市交通分析

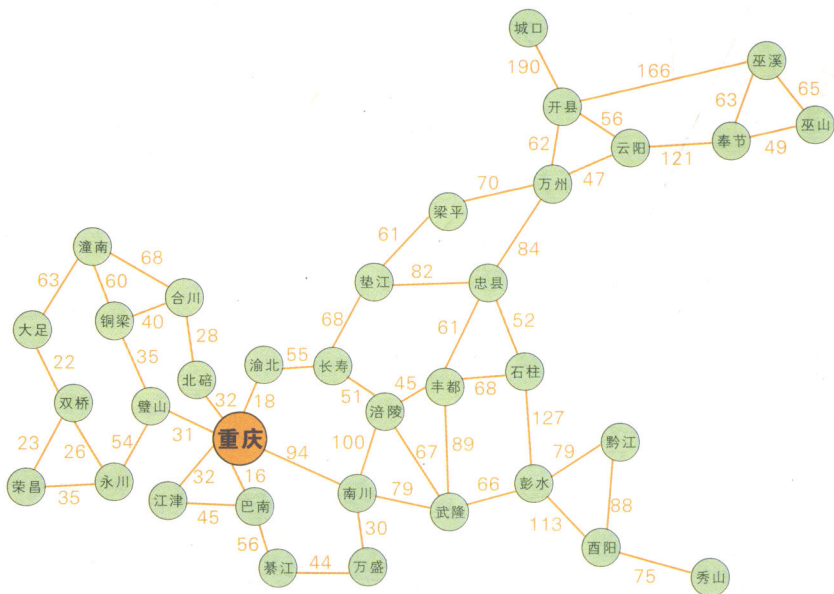


重庆位于青藏高原与长江中下游平原的过渡地带，幅员辽阔，江河纵横，峰峦叠翠。重庆北有大巴山，东有巫山，东南有武陵山，南有大娄山，地势大致由南北向长江河谷倾斜，起伏较大。地貌以丘陵、山地为主，坡地面积较大，分布着典型的石林、峰林、溶洞、峡谷等喀斯特景观。主要河流有长江、嘉陵江、乌江、涪江、綦江、大宁河等。

重庆有三条铁路主干线（成渝线、襄渝线、川黔线）和五条支线，总长度达537千米。随着公路建设的加快，重庆对外交通变得更加快捷、便利，2003年底，全市公路通车里程达31 407千米，其中，高速公路长达580千米，高等级公路长达3 792千米。重庆水运较为发达，水路以长江为依托，建有港口和客货码头数十个，开通了重庆经上海至海外的江海联运业务，千吨级轮船可终年通航。水上运输总里程已达4 000千米以上，现三峡水电枢纽工程已建成，为重庆的水运创造了更为便利的条件，万吨级货轮可直达重庆。航空以重庆江北国际机场为中心，与已建成的万州五桂桥机场，和正在兴建的黔江舟白机场，一起构成了重庆空中的交通网络。

6

重庆市交通分析



## 重庆高速公路里程表

(单位：千米)

成渝高速公路	重庆 65 永川 63 隆昌 38 内江 86 资阳 88 成都
渝达高速公路	重庆 220 达州
渝涪高速公路	重庆 86 长寿 33 涪陵
重庆机场高速公路	重庆 20 机场

## 重庆市国道公路里程表 (单位: 千米)

### 210国道

邻水	64	85	103	119	175	190	210	238	258	269	282
兴隆	21	39	55	111	126	146	174	194	205	218	
渝北区	18	34	90	105	125	153	173	184	197		
重庆	16	72	87	107	135	155	166	179			
巴南区	56	71	91	119	139	150	163				
綦江	15	35	63	83	94	107					
雷神店	20	48	68	79	92						
盖石	28	48	59	72							
赶水	20	31	44								
安稳	11	24									
崇溪河	13										
松坎											

### 安岳

46	塘坝										
76	30	七佛寺									
91	45	15	铜梁								
107	61	31	16	虎峰							
126	80	50	35	19	璧山						
139	93	63	48	32	13	青木关					
178	132	102	87	71	52	39	沙坪坝区				
208	162	132	117	101	82	69	30	渝北区			
263	217	187	172	156	137	124	85	55	长寿		
314	268	238	223	207	188	175	136	106	51	涪陵区	

### 319国道

### 沙坪坝区

16	童家溪										
34	18	北碚区									
62	46	28	合川								
74	58	40	12	大石							
97	81	63	35	23	七间桥						
108	92	74	46	34	11	合隆					
129	113	95	67	55	32	21	烈面				

### 212国道

### 318国道

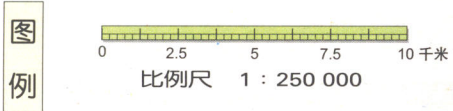
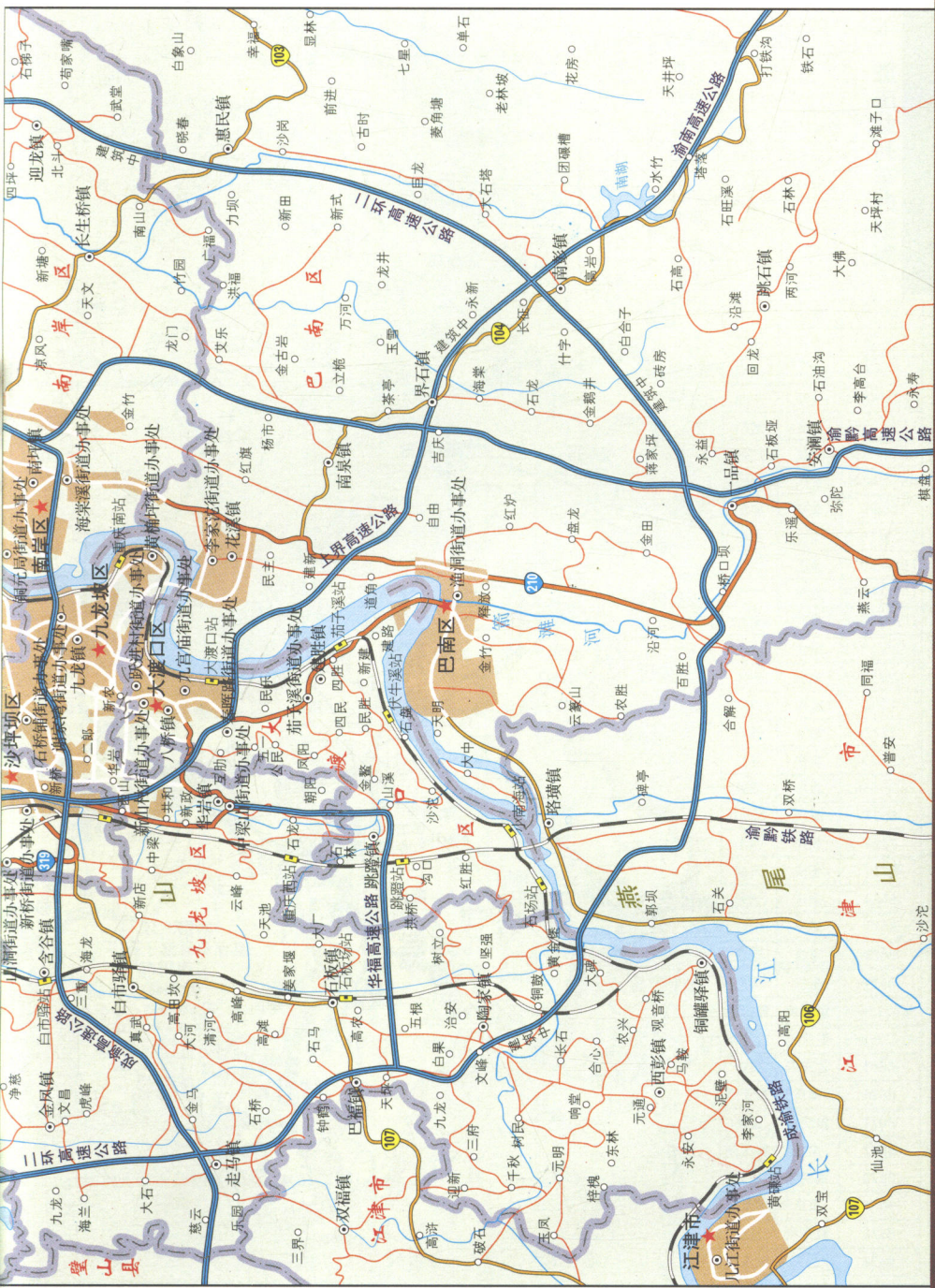
大竹	42	69	84	95	133	165	176	197	210	218	223
袁驿	27	42	53	91	123	134	155	168	176	181	
七桥	15	26	64	96	107	128	141	149	154		
仁贤	11	49	81	92	113	126	134	139			
梁平	38	70	81	102	115	123	128				
分水	32	43	64	77	85	90					
万州区	11	32	45	53	58						
五桥	21	34	42	47							
长滩	13	21	26								
赶场	8	13									
龙驹	5										
苏拉口											
秀山	375	349	331	308	242	205	163	118	75	42	
石耶	390	364	346	323	257	220	178	133	90	57	15
美其	417	391	373	350	284	247	205	160	117	84	42
花垣	449	423	405	382	316	279	237	192	149	116	74

### 319国道







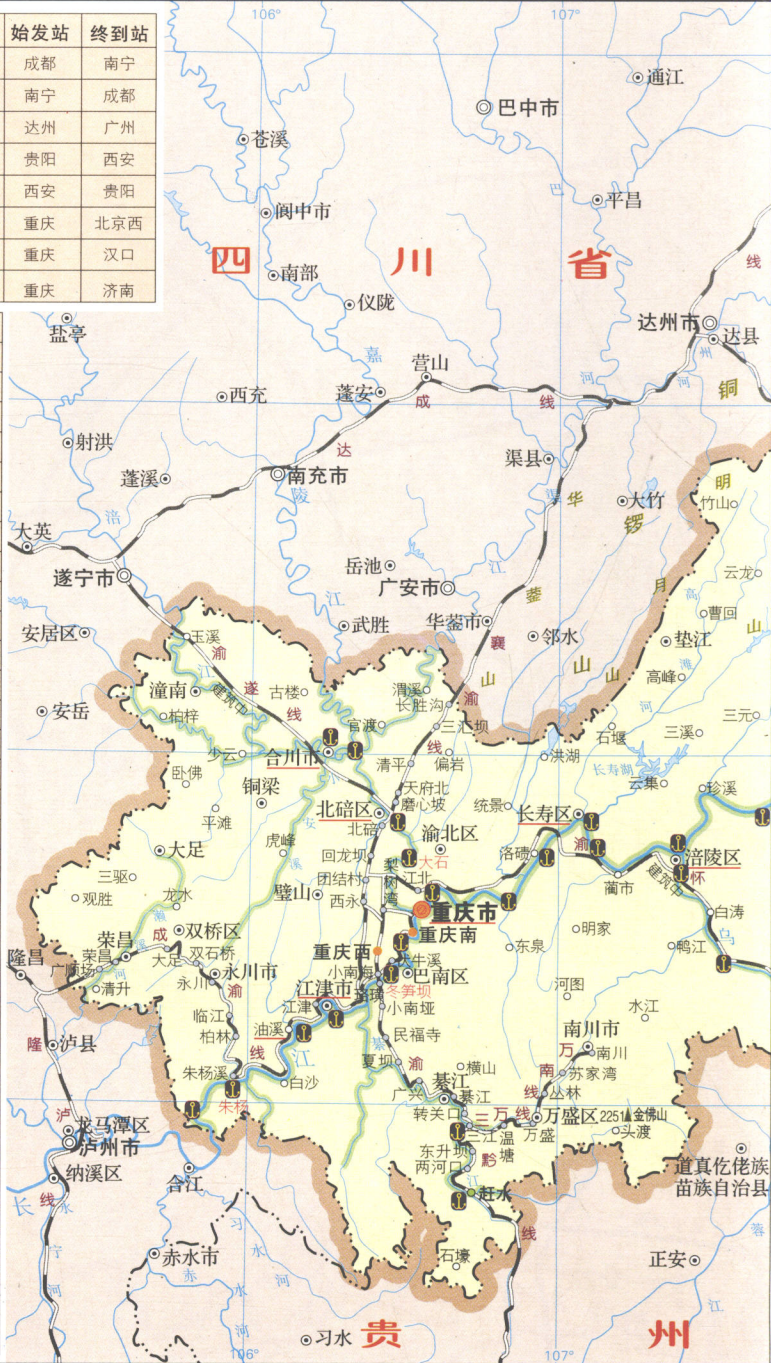




重庆站列车时刻表

车次	始发站	终到站
K139/K141/K144	成都	南宁
K140/K142/K143	南宁	成都
1060/1061/1063	达州	广州
2333/2336/2338	贵阳	西安
2334/2335/2337	西安	贵阳
T10	重庆	北京西
T258	重庆	汉口
K16/K17	重庆	济南

K72/K73	重庆	上海
K159	重庆	昆明
K167	重庆	昆明
K201/K204	重庆	广州
K334/K335	重庆	厦门
K355/K358	重庆	广州
N854/N855	重庆	攀枝花
N858	重庆	成都
1003/1006	重庆	福州
1026/1027	重庆	杭州
1075/1078	重庆	广州
1082/1083	重庆	乌鲁木齐
1320/1321	重庆	广州
1326/1327	重庆	杭州
1390	重庆	北京西
2222	重庆	郑州
2301/2304	重庆	湛江
5602/5603	重庆	昭通
5607	重庆	贵阳
5613	重庆	贵阳
5617	重庆	万盛
5624	重庆	达州
8612	重庆	内江
8628	重庆	达州
8629	重庆	遵义
8661/8664	重庆南	重庆西
8662/8665	重庆西	重庆南
8663	重庆西	重庆
8666	重庆	重庆西
8671	重庆南	重庆南
8672	重庆	重庆南
8673	重庆南	重庆
8674	重庆	重庆南
8675	重庆南	重庆
8676	重庆	重庆南



重庆市铁路 水运

CHONGQING SHI TIELU SHUIYUN

- 省、直辖市界
- ⊙ 省级行政中心
- ⊙ 地级行政中心
- ⊙ 县级行政中心
- 乡镇居民地
- 一等站
- 二等站
- 三等及以下站